

Gm. Dobczyce woj. małopolskie



Mapa sporządzona na podstawie ark. 173.141.251 mapy zasadniczej
z datą pomiaru uśredniającego na gruncie.
Przyjęte granice są zgodne z mapą ewidencji gruntów oraz stanem własności
Nie wprowadzono uzgodnień ZUP
Mapa w zaznaczonym zakresie aktualna na dzień 25.06.2014r.
Nie wykazuje się istnienia innych urządzeń podziemnych
które nie zostały zgłoszone do inwentaryzacji.
W zakresie opracowania nie badano służebności gruntowych
upamiętnionych w księgach wieczystych dotyczących nieruchomości
KRG: 3739/177/2013 DZ: 4510/2013
Układ woj. 1965/1 - "Xronostat 86"

GEOKART-INTERNATIONAL
Spółka z o.o.
35-113 Rzeszów, ul. Wita Stwosza 44
Rzeszów dnia: 25.06.2014 r.

GEODETA UPRAWNIONY
JANUSZ HNAT
Nr upraw. 5134 (1, 2)
Sporządził:

MAPA DO CELÓW PROJEKTOWYCH

Skala 1:1000

pow. Myślenice woj. małopolskie

gm. Dobczyce [120901_5] obręb: Niezdów [0007]
gm. Dobczyce [120901_4] obręb: Dobczyce [0001]

Ark. 173.141.251

<p>Podpisz się z niniejszy dokument został opracowany w wyniku prac geodezyjnych i kartograficznych, których rezultaty zawiera operu techniczny wpisany do ewidencji i materiałów państwowego zasobu geodezyjnego i kartograficznego</p>	
<p>Organ prowadzący państwowy zasób geodezyjny i kartograficzny</p>	<p>Starosta Powiatu Myślenickiego</p>
<p>Identyfikator ewidencyjny materiału zasobu - operatu technicznego</p>	<p>P.100.004.46</p>
<p>Data wpisania operatu technicznego do ewidencji materiałów zasobu</p>	<p>18.08.2014</p>
<p>Imię, nazwisko i podpis osoby reprezentującej organ</p>	<p>mgr inż. Andrzej Gajda</p>






<p>Powódzka się z niniejszy dokument został opracowany w wyniku prac geodezyjnych i kartograficznych, których rezultaty zawiera oper techniczny wpisany do ewidencji materiałów kartowych zasobu geodezyjnego i kartograficznego</p>	
<p>Organ prowadzący państwowy zasób geodezyjny i kartograficzny</p>	<p>Starosta Powiatu Myślenickiego</p>
<p>Identyfikator ewidencyjny materiału zasobu - operatu technicznego</p>	<p>P. 105. 104. 267</p>
<p>Data wpisania operu technicznego do ewidencji materiałów zasobu</p>	<p>z 48 88 2014</p>
<p>Imię, nazwisko i podpis osoby reprezentującej organ</p>	<p>mgr inż. Józef Biniński Kierownik Wydziału Geodezji i Kartografii</p>

UKŁAD ARKUSZY

Ark. 1 173.141.204			
Ark. 2 173.141.251	Ark. 3 173.141.252		
	Ark. 4 173.141.254	Ark. 5 173.142.214	Ark. 6 173.142.223
		Ark. 7 173.143.252	Ark. 8 173.144.011
Ark. 10 173.143.053	Ark. 11 173.143.054	Ark. 9 173.144.012	
Ark. 12 173.143.101			

LEGENDA:

Elementy projektowane:

- Proj. sieć kanalizacji sanitarnej grawitacyjnej
- Proj. sieć kanalizacji sanitarnej tłocznej
- Proj. przyłącza kanalizacji sanitarnej
-  P1 Projektowana przepompownia ścieków
-  Pz1 Projektowana minipompownia zagrodowa
-  Projektowana rura ochronna PE, stal
-  Projektowana rura ochronna dwudzielna
-  Proj. kable elektryczne

Elementy istniejące:

- Istniejąca sieć gazowa
- Istniejąca sieć kanalizacyjna
- Istniejąca sieć wodociągowa
- Istniejący kabel telefoniczny
- Istniejący kabel elektryczny

Investor:		GMINA DOBczyCE	
Adres:		ul. Rynek 26, 32-410 DOBczyCE	
Projekt:		KANALIZACJA SANITARNIA W MIEŚCOWOŚCI SKRZYŃKA (część północna), NIEZDŲÓW oraz w części m.Dobczyce tj. ul. Skrzynkowej i Widoława – ETAP I	
Lokalizacja:		DOBczyCE, NIEZDŲÓW	
Wykonawca:		 GEOKART - INTERNATIONAL Spółka z o.o. 35-113 Rzeszów, ul. Wito Stwoszo 44	
ZESPÓŁ PROJEKTOWY:			
FUNKCJA:		NR UPR:	BRANZA:
Projektant: mgr inż. Iwona Rybak		Upr.bud/nr: PKM/0083/PW05/05	SANITARNIA
Sprawdzający: mgr inż. Marek Łuba		Upr.bud/nr: PKM/0052/PW05/05	SANITARNIA
Opis wykonania: Tomasz Gólski			
Faza:		Data opracowania: 12.2018 r.	
PROGRAM FUNKCJONALNO-UŻYTKOWY		Skala rysunku: 1:1000	
Nazwa rysunku:		Nr arkusza:	
PLAN SYTUACYJNY – ETAP I		173.241.25	
		2	