

MIEJSCOWY PLAN ZAGOSPODAROWANIA PRZESTRZENNEGO

SOŁECTWA STADNIKI


Załącznik nr 1 do Uchwały Nr XXXVI/236/17

Rady Miejskiej w Dobczycach z dnia 17.03.2017

ARKUSZ 1

skala 1:2000

0 50 10 m



MIEJSCOWY PLAN ZAGOSPODAROWANIA PRZESTRZENNEGO

SOŁECTWA STADNIKI

Załącznik nr 1 do Uchwały Nr XXXVI/236/17

Rady Miejskiej w Dobczycach z dnia 17.03.2017

ARKUSZ 2

skala 1:2000

0 50 10 m



MIEJSCOWY PLAN ZAGOSPODAROWANIA PRZESTRZENNEGO

SOŁECTWA STADNIKI

Załącznik nr 1 do Uchwały Nr XXXVI/236/17

Rady Miejskiej w Dobczycach z dnia 17.03.2017

ARKUSZ 3

skala 1:2000

0 50 10 m



MIEJSCOWY PLAN ZAGOSPODAROWANIA PRZESTRZENNEGO

SOŁECTWA STADNIKI

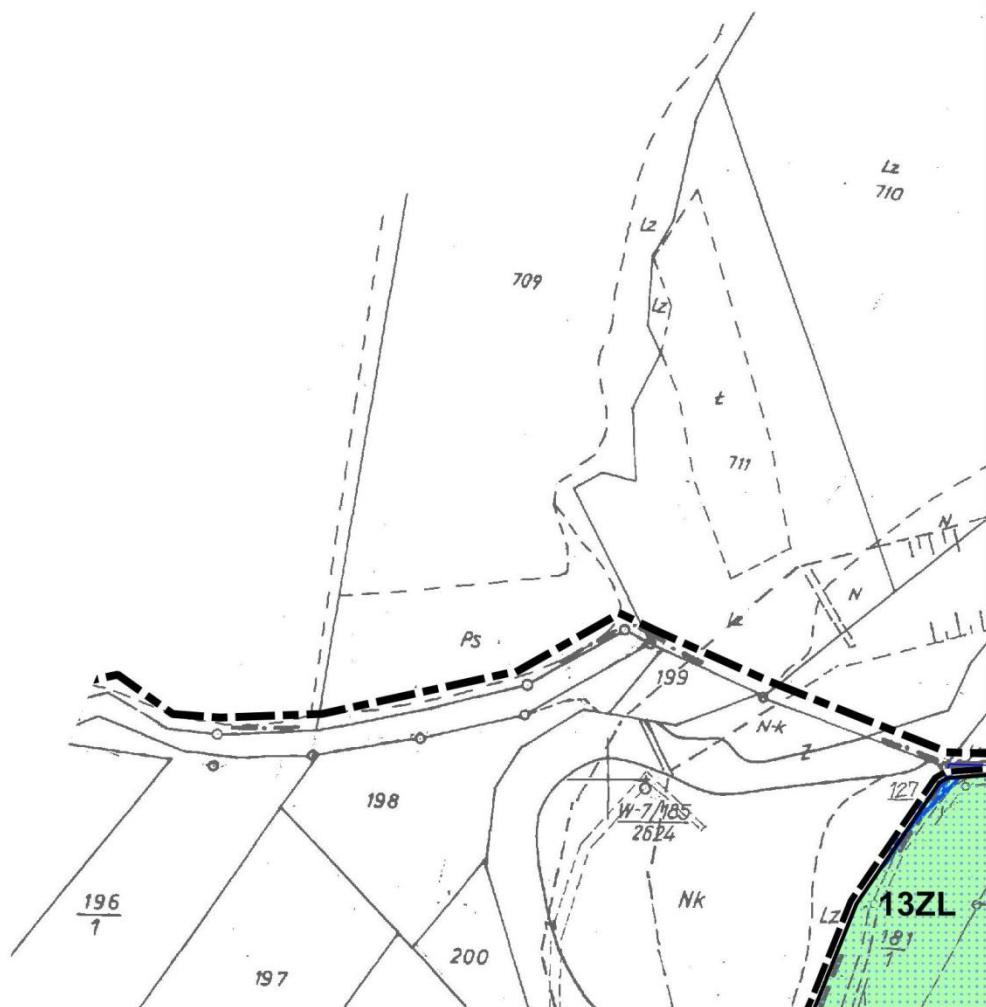
Załącznik nr 1 do Uchwały Nr XXXVI/236/17

Rady Miejskiej w Dobczycach z dnia 17.03.2017

ARKUSZ 4

skala 1:2000

0 50 10 m



MIEJSCOWY PLAN ZAGOSPODAROWANIA PRZESTRZENNEGO

SOŁECTWA STADNIKI

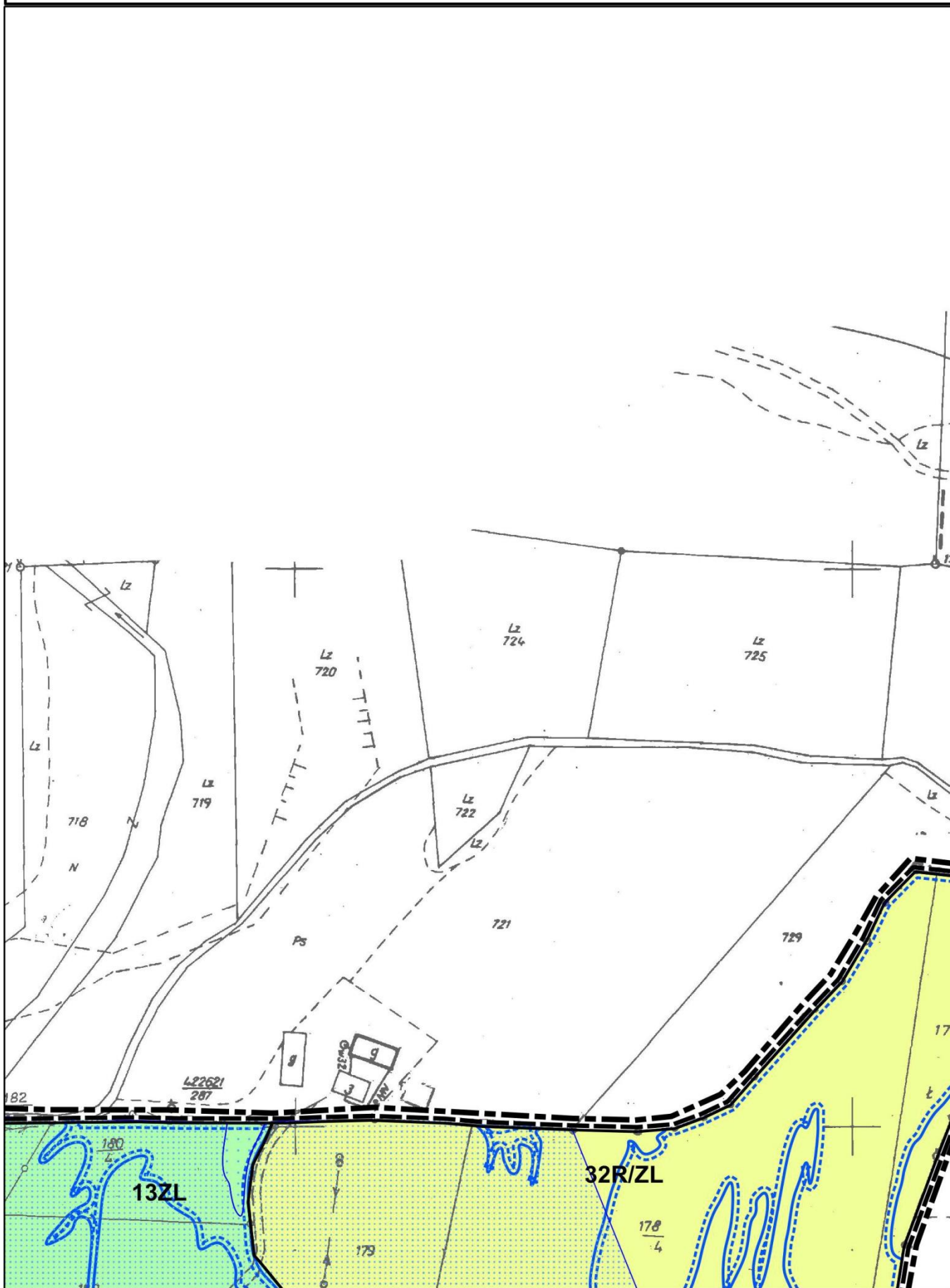
Załącznik nr 1 do Uchwały Nr XXXVI/236/17

Rady Miejskiej w Dobczycach z dnia 17.03.2017

ARKUSZ 5

skala 1:2000

0 50 10 m



MIĘSCOWY PLAN ZAGOSPODAROWANIA PRZESTRZENNEGO

SOŁECTWA STADNIKI

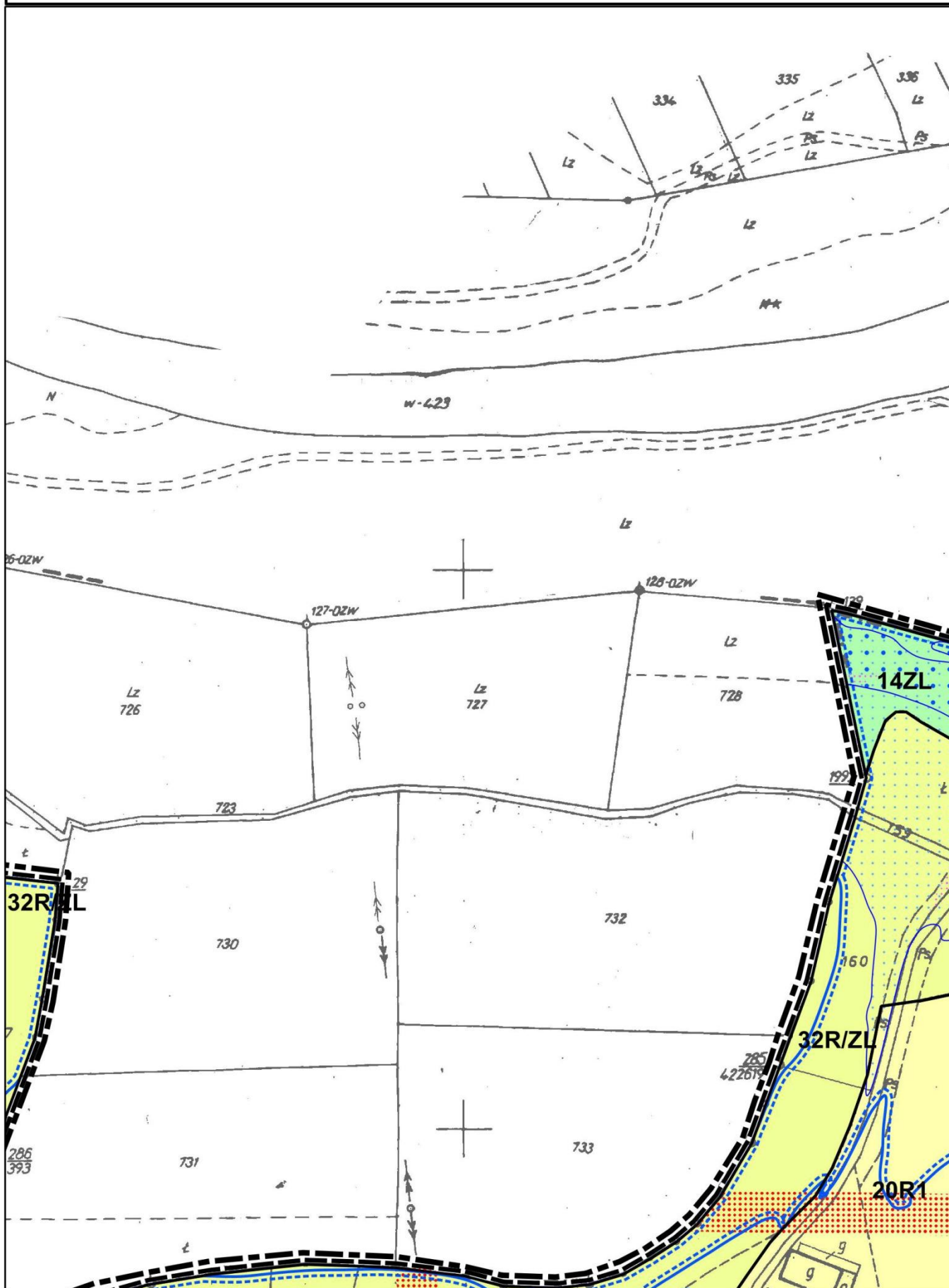
Załącznik nr 1 do Uchwały Nr XXXVI/236/17

Rady Miejskiej w Dobczycach z dnia 17.03.2017

ARKUSZ 6

skala 1:2000

0 50 10 m



MIEJSCOWY PLAN ZAGOSPODAROWANIA PRZESTRZENNEGO

SOŁECTWA STADNIKI

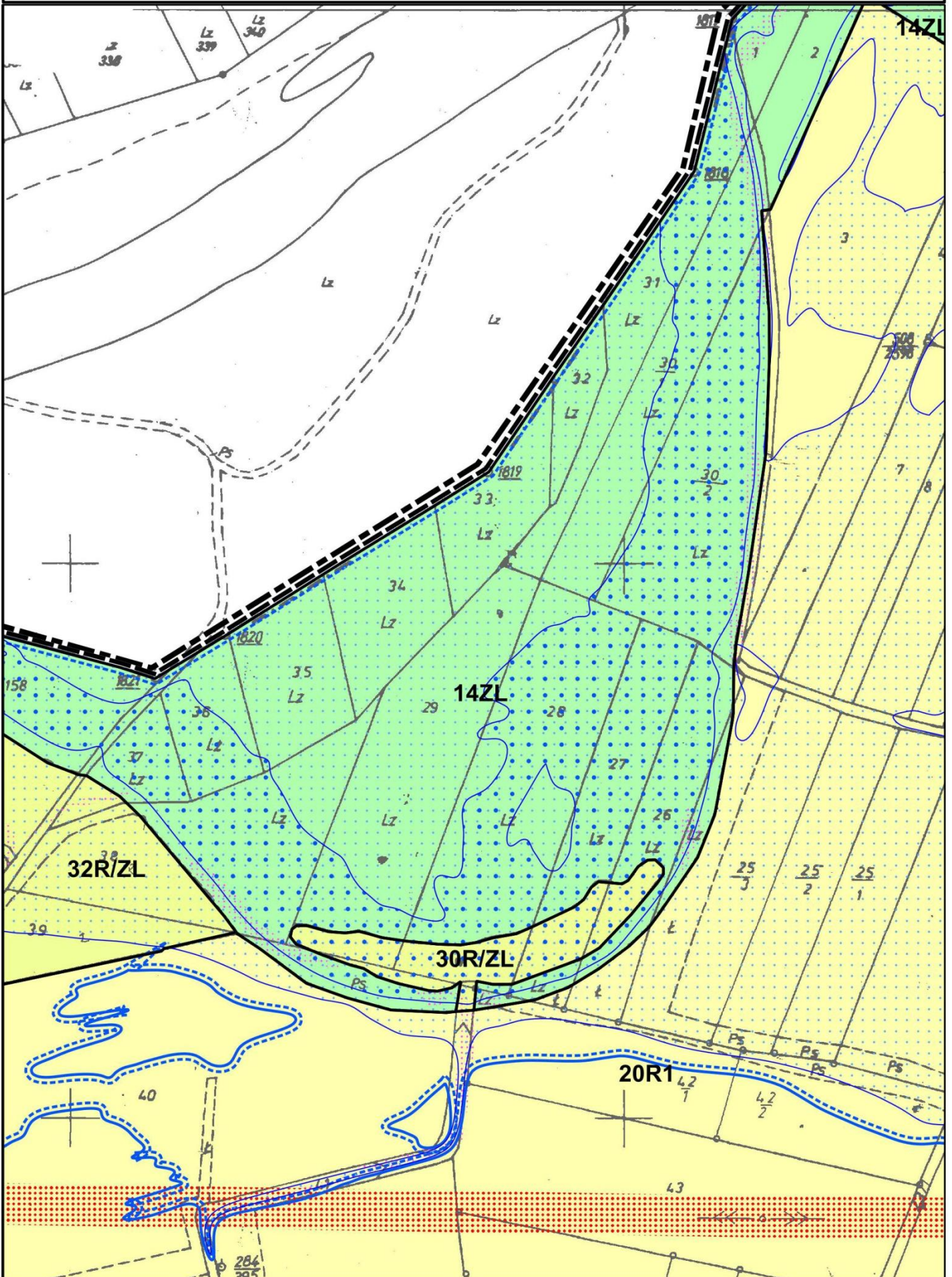
Załącznik nr 1 do Uchwały Nr XXXVI/236/17

Rady Miejskiej w Dobczycach z dnia 17.03.2017

ARKUSZ 7

skala 1:2000

0 50 100 m



MIEJSCOWY PLAN ZAGOSPODAROWANIA PRZESTRZENNEGO

SOŁECTWA STADNIKI

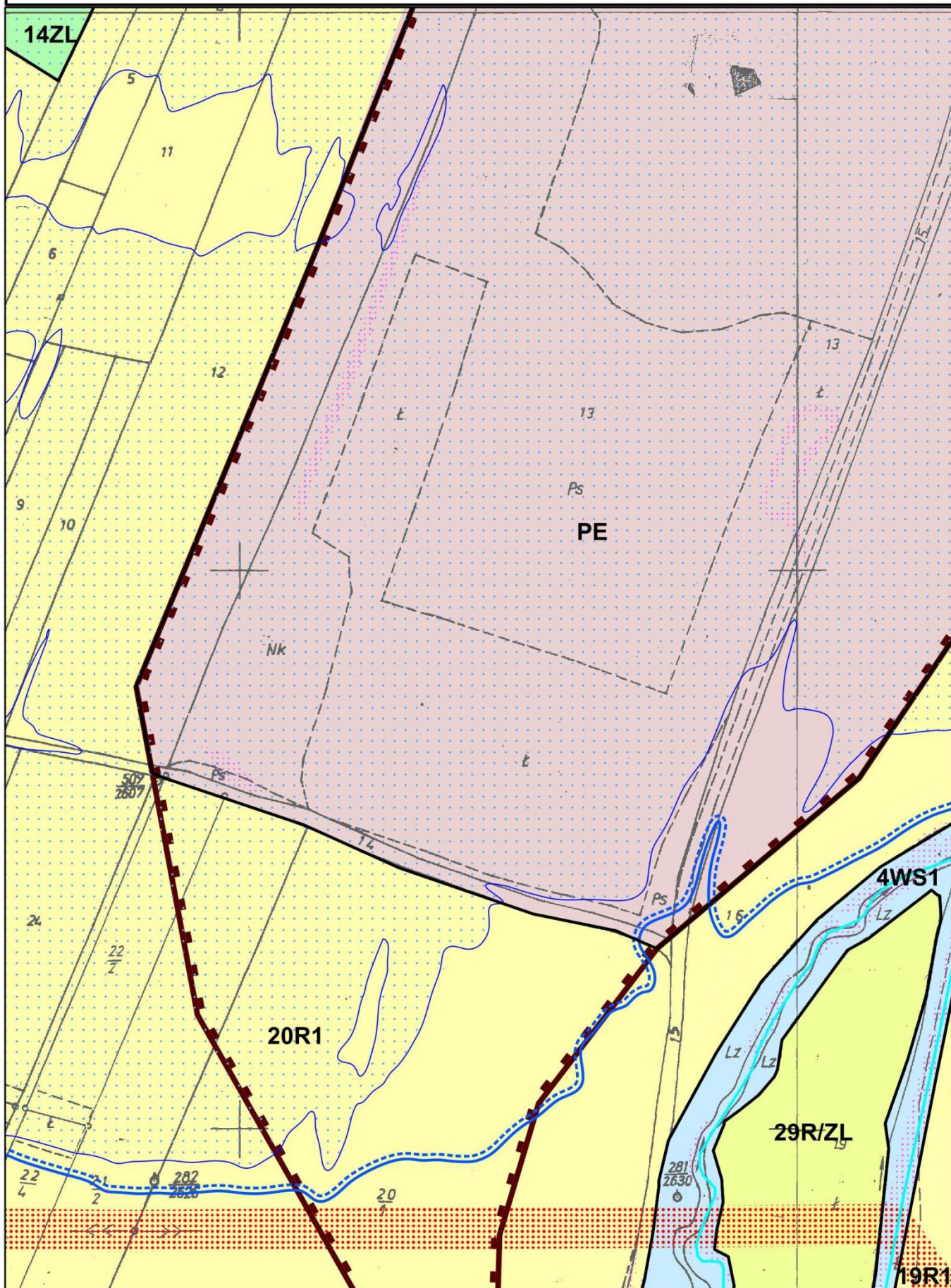
Załącznik nr 1 do Uchwały Nr XXXVI/236/17

Rady Miejskiej w Dobczycach z dnia 17.03.2017

ARKUSZ 8

skala 1:2000

0 50 100 m



MIEJSCOWY PLAN ZAGOSPODAROWANIA PRZESTRZENNEGO

SOŁECTWA STADNIKI

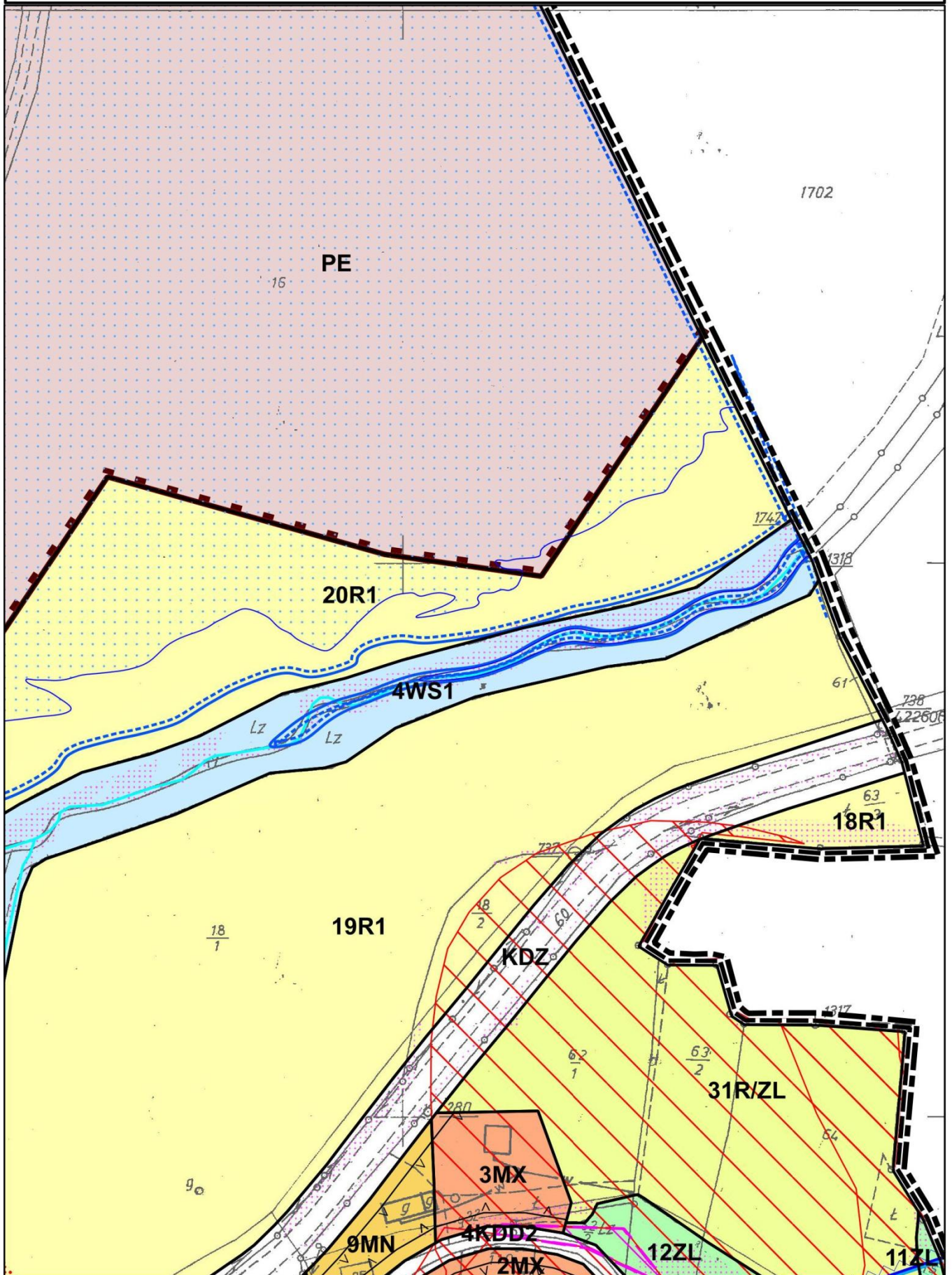
Załącznik nr 1 do Uchwały Nr XXXVI/236/17

Rady Miejskiej w Dobczycach z dnia 17.03.2017

ARKUSZ 9

skala 1:2000

0 50 10 m



MIJSCOWY PLAN ZAGOSPODAROWANIA PRZESTRZENNEGO

SOŁECTWA STADNIKI

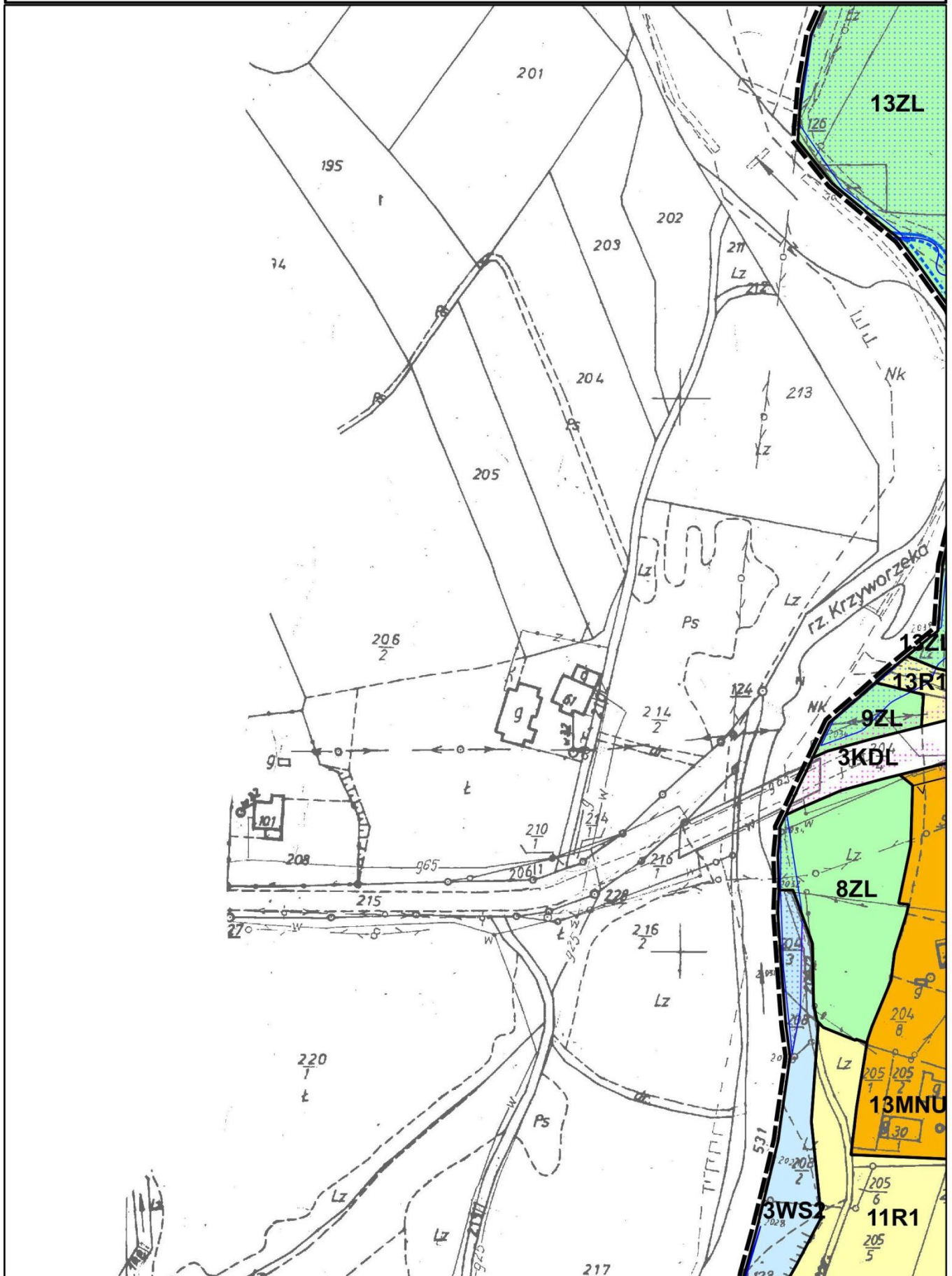
Załącznik nr 1 do Uchwały Nr XXXVI/236/17

Rady Miejskiej w Dobczycach z dnia 17.03.2017

ARKUSZ 10

skala 1:2000

0 50 10 m



MIEJSCOWY PLAN ZAGOSPODAROWANIA PRZESTRZENNEGO

SOŁECTWA STADNIKI

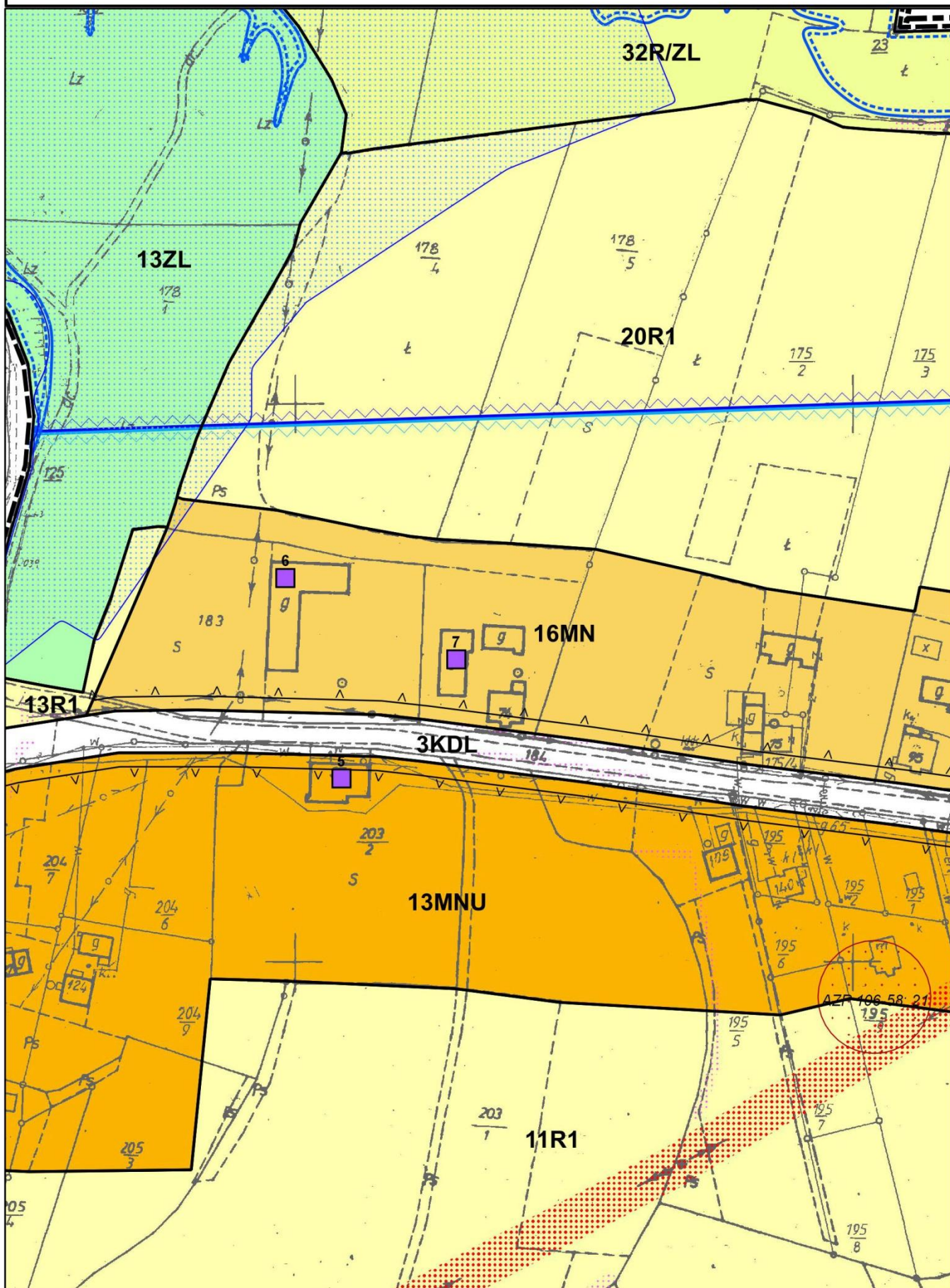
Załącznik nr 1 do Uchwały Nr XXXVI/236/17

Rady Miejskiej w Dobczycach z dnia 17.03.2017

ARKUSZ 11

skala 1:2000

0 50 10 m



MIEJSCOWY PLAN ZAGOSPODAROWANIA PRZESTRZENNEGO

SOŁECTWA STADNIKI

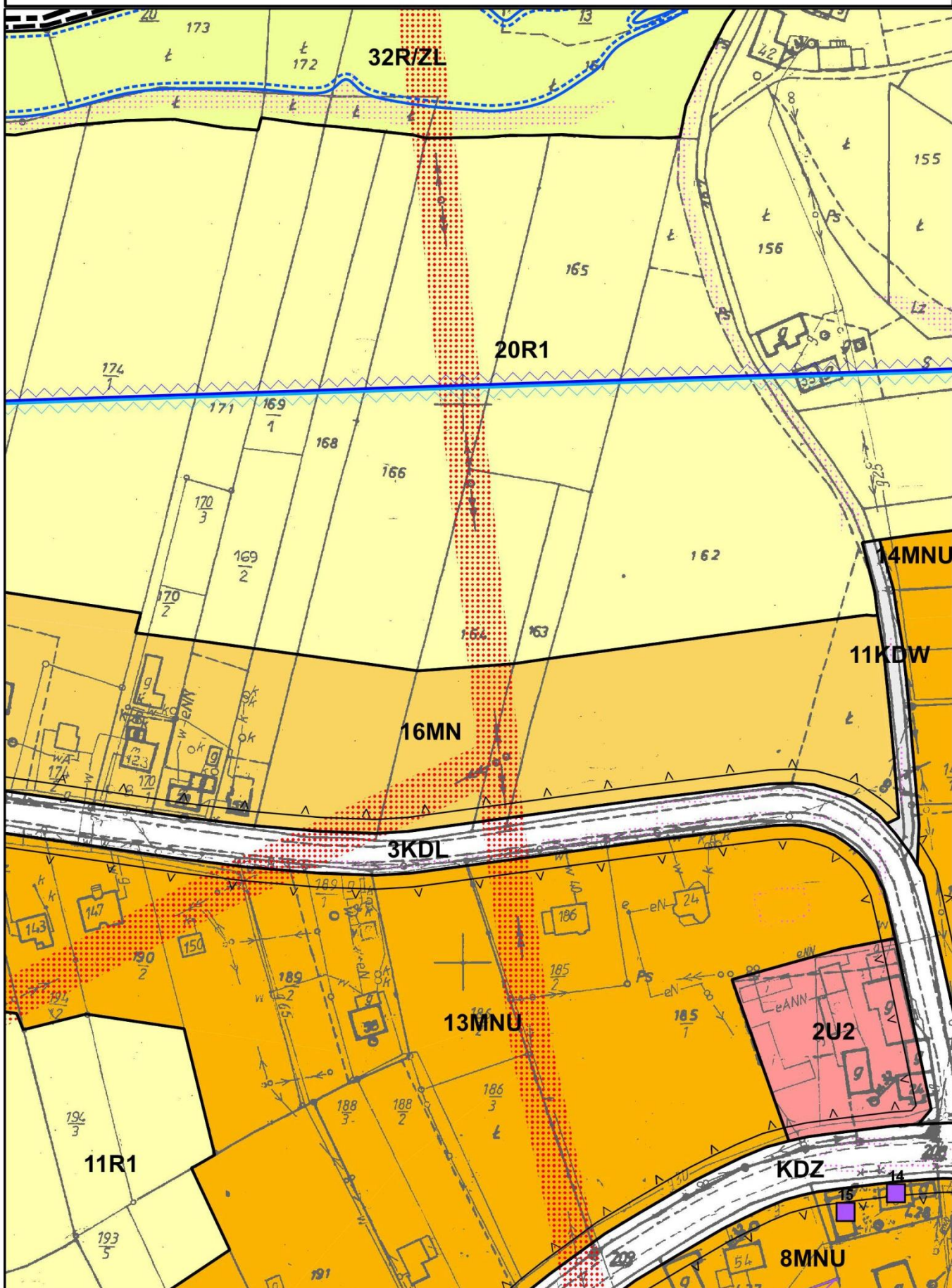
Załącznik nr 1 do Uchwały Nr XXXVI/236/17

Rady Miejskiej w Dobczycach z dnia 17.03.2017

ARKUSZ 12

skala 1:2000

0 50 100 m



MIEJSCOWY PLAN ZAGOSPODAROWANIA PRZESTRZENNEGO

SOŁECTWA STADNIKI

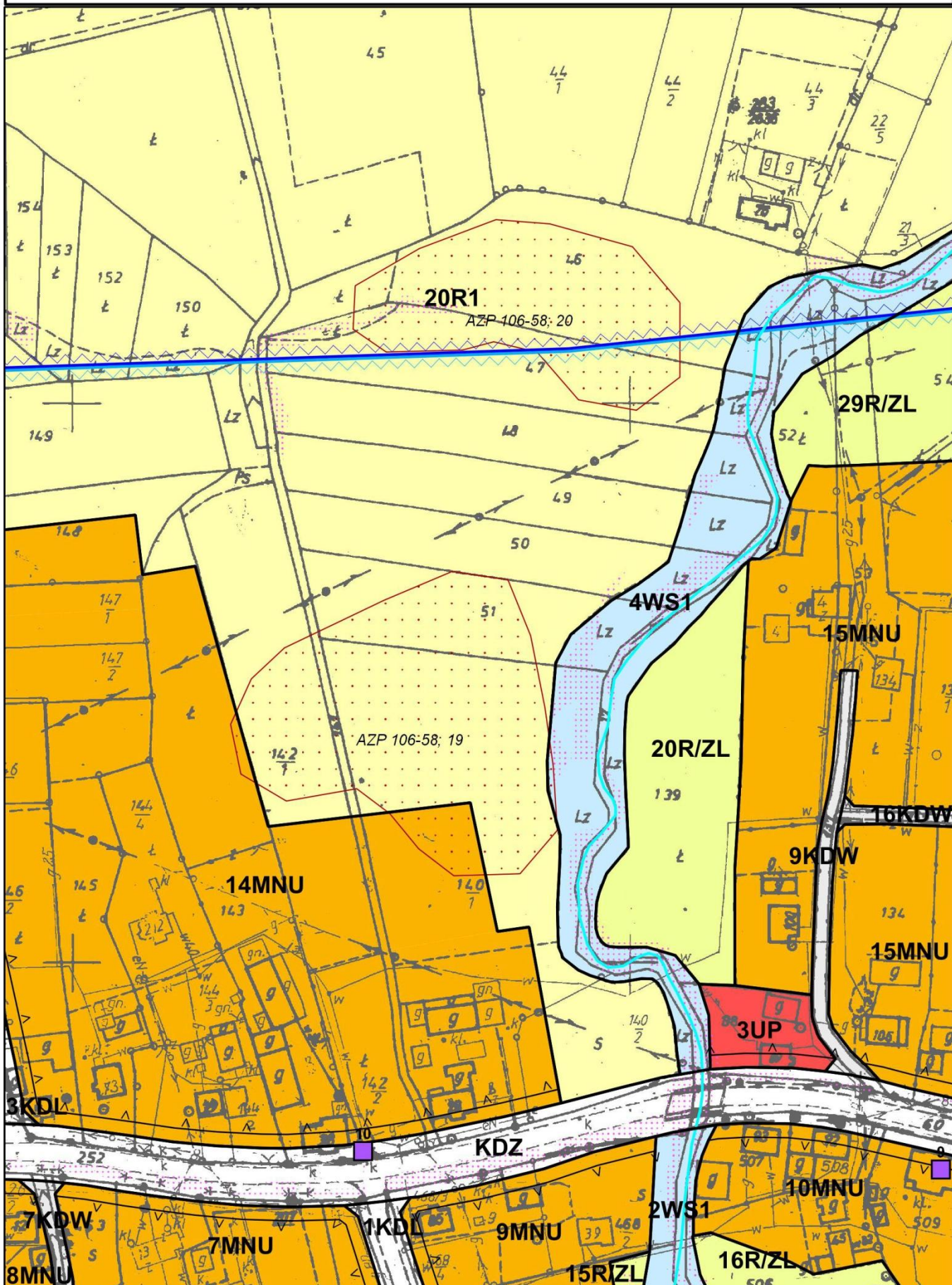
Załącznik nr 1 do Uchwały Nr XXXVI/236/17

Rady Miejskiej w Dobczycach z dnia 17.03.2017

ARKUSZ 13

skala 1:2000

0 50 100 m



MIEJSCOWY PLAN ZAGOSPODAROWANIA PRZESTRZENNEGO

SOŁECTWA STADNIKI

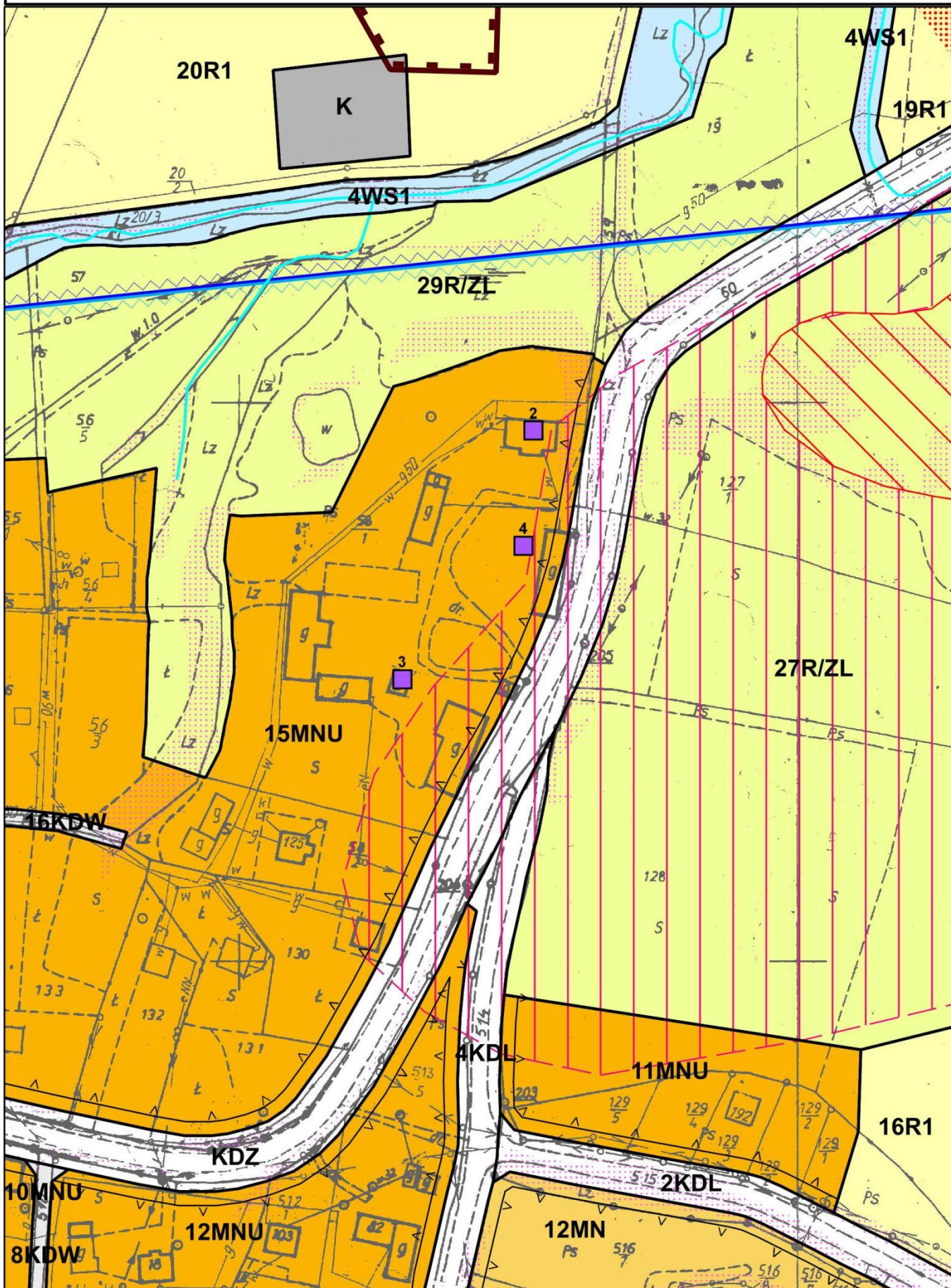
Załącznik nr 1 do Uchwały Nr XXXVI/236/17

Rady Miejskiej w Dobczycach z dnia 17.03.2017

ARKUSZ 14

skala 1:2000

0 50 10 m



MIEJSCOWY PLAN ZAGOSPODAROWANIA PRZESTRZENNEGO

SOŁECTWA STADNIKI

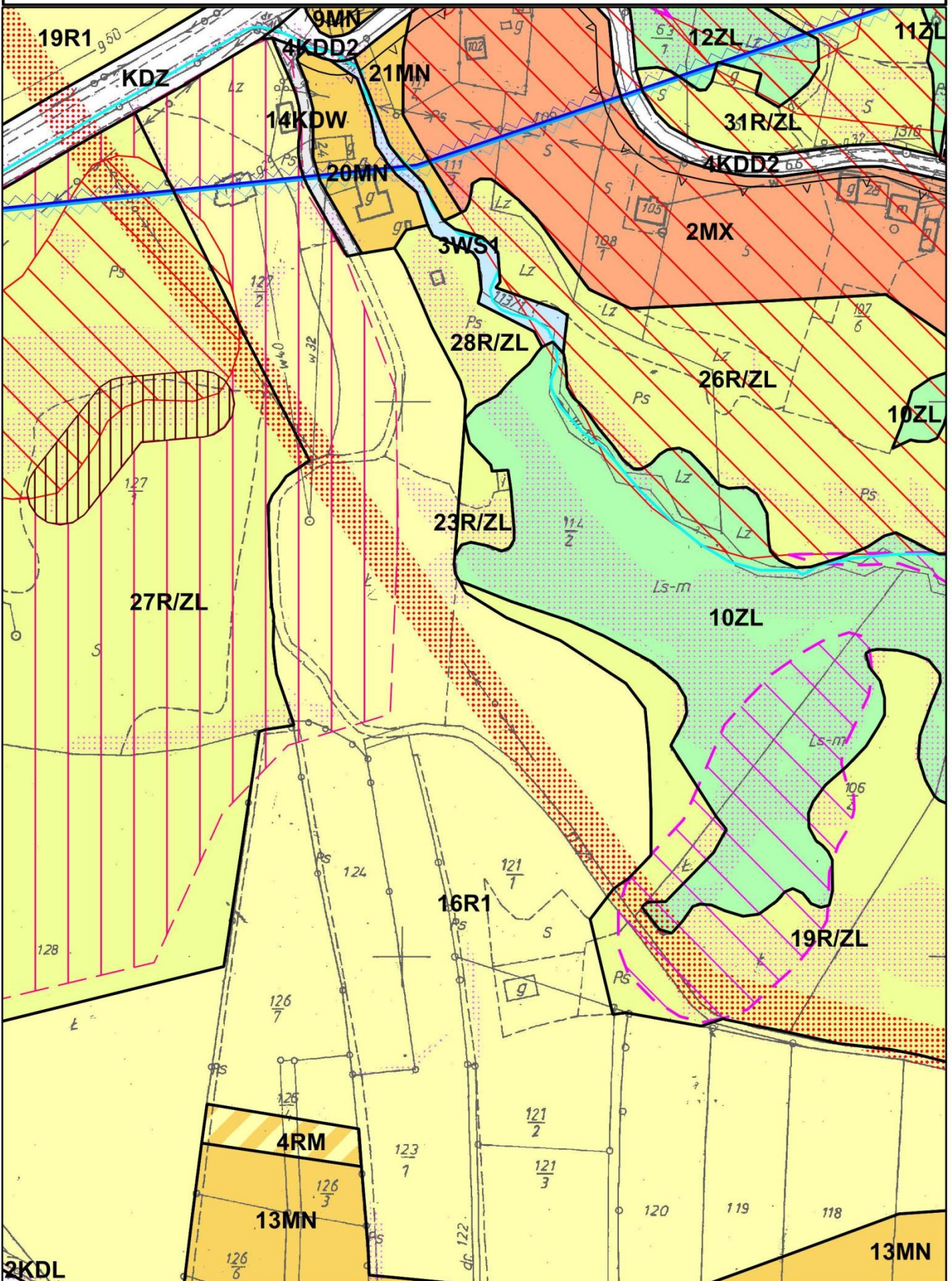
Załącznik nr 1 do Uchwały Nr XXXVI/236/17

Rady Miejskiej w Dobczycach z dnia 17.03.2017

ARKUSZ 15

skala 1:2000

0 50 10 m



MIEJSCOWY PLAN ZAGOSPODAROWANIA PRZESTRZENNEGO

SOŁECTWA STADNIKI

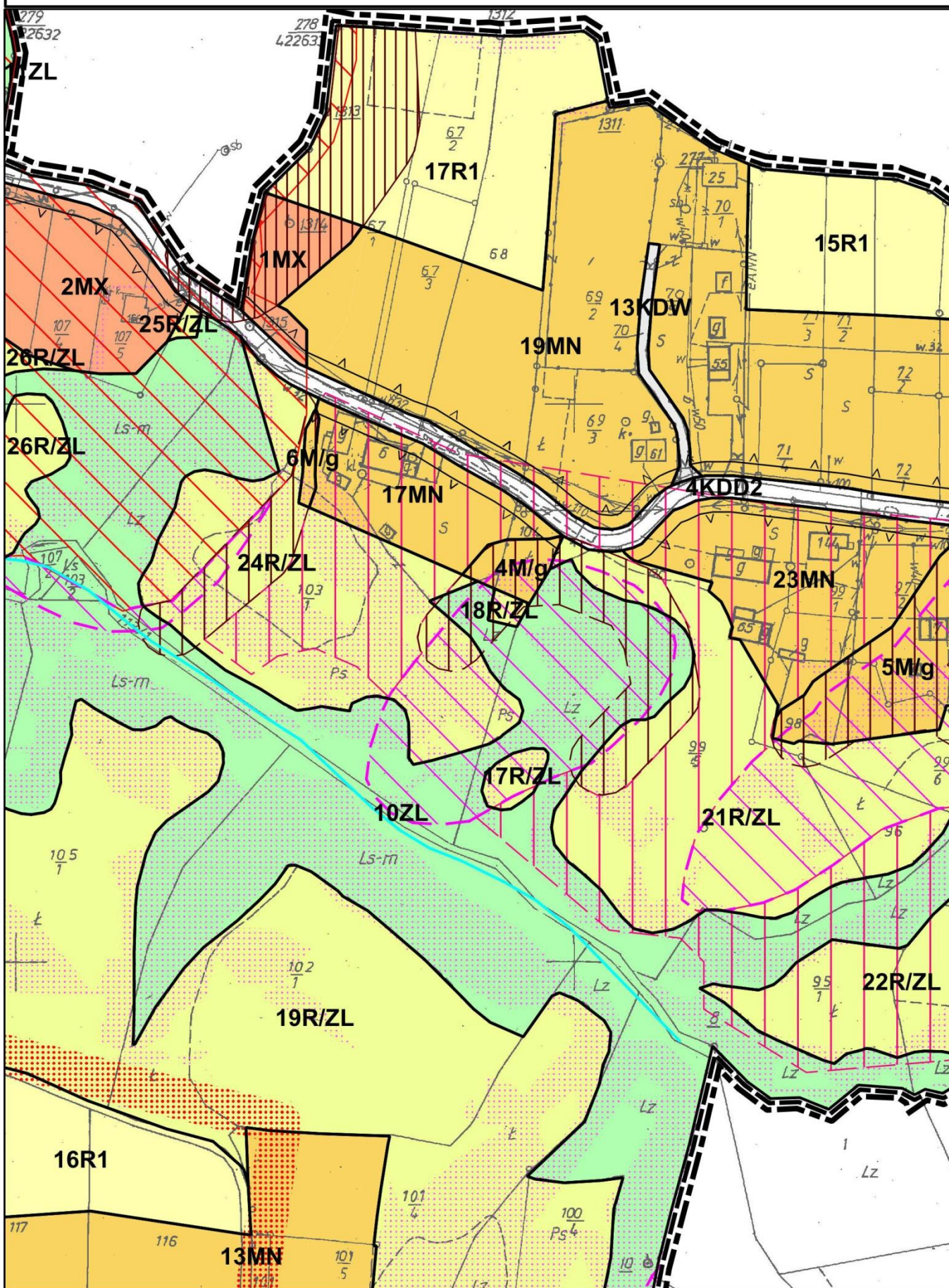
Załącznik nr 1 do Uchwały Nr XXXVI/236/17

Rady Miejskiej w Dobczycach z dnia 17.03.2017

ARKUSZ 16

skala 1:2000

0 50 100 m



MIEJSCOWY PLAN ZAGOSPODAROWANIA PRZESTRZENNEGO

SOŁECTWA STADNIKI

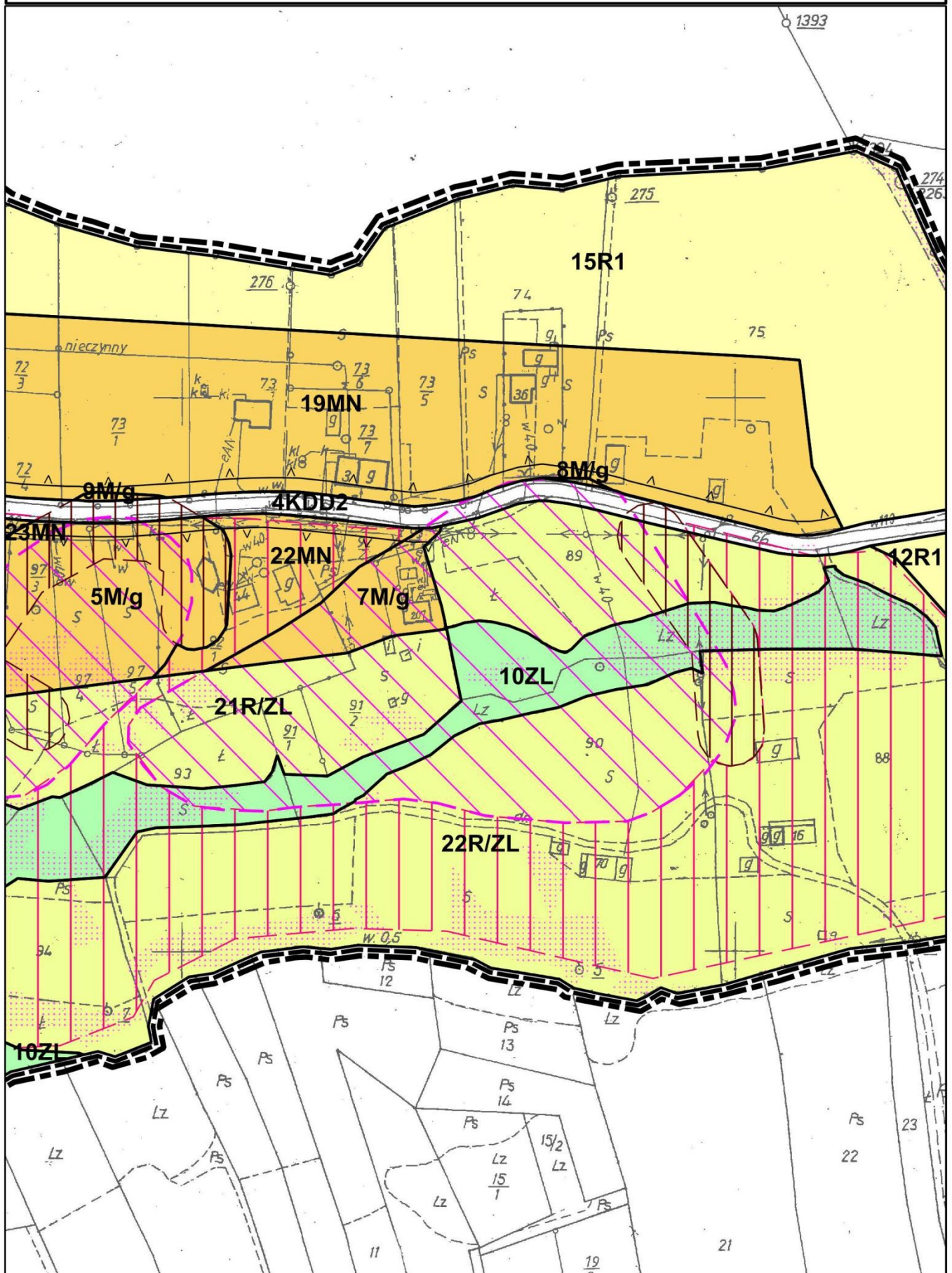
Załącznik nr 1 do Uchwały Nr XXXVI/236/17

Rady Miejskiej w Dobczycach z dnia 17.03.2017

ARKUSZ 17

skala 1:2000

0 50 100 m



MIEJSCOWY PLAN ZAGOSPODAROWANIA PRZESTRZENNEGO

SOŁECTWA STADNIKI

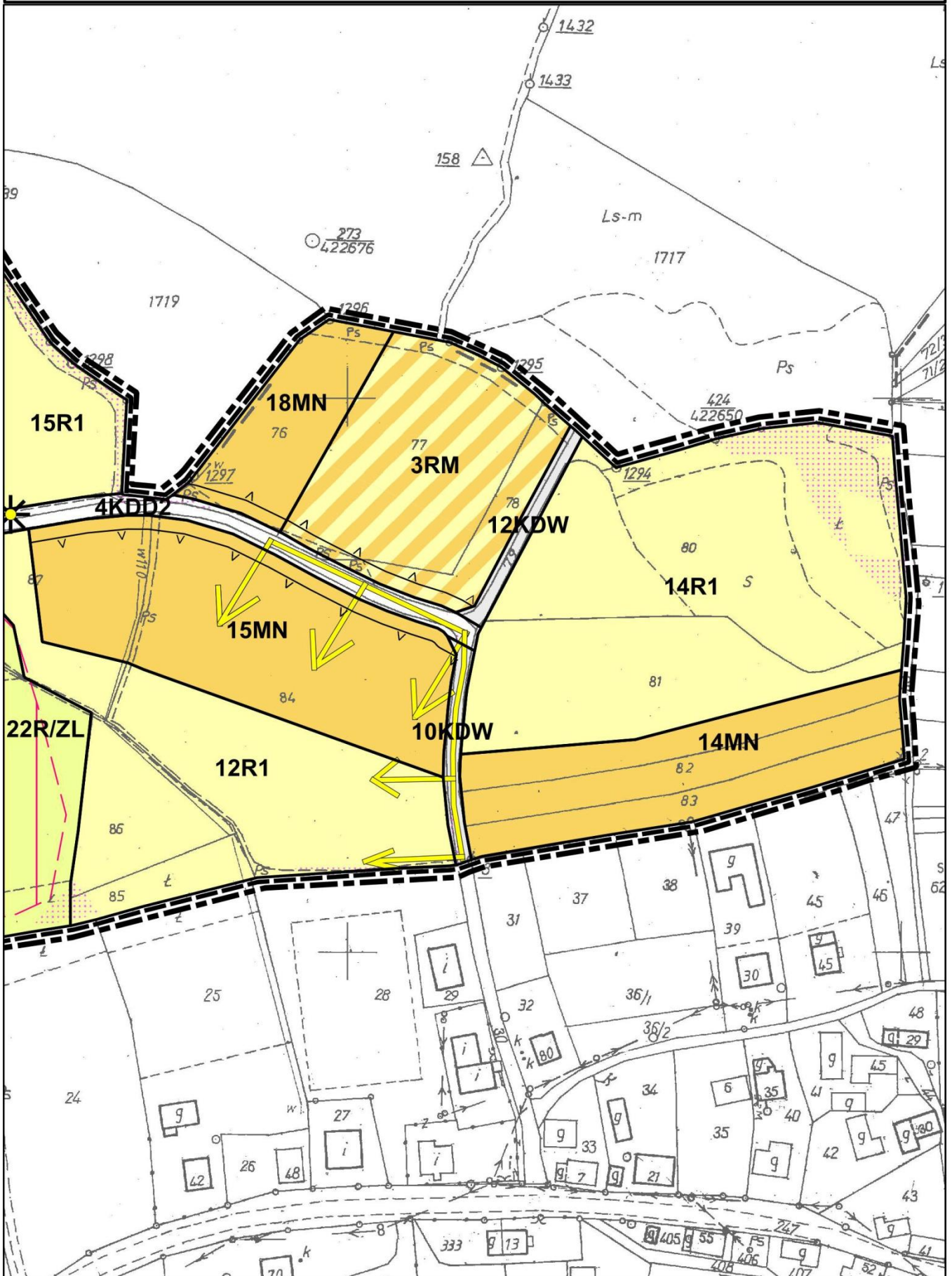
Załącznik nr 1 do Uchwały Nr XXXVI/236/17

Rady Miejskiej w Dobczycach z dnia 17.03.2017

ARKUSZ 18

skala 1:2000

0 50 10 m



MIĘSCOWY PLAN ZAGOSPODAROWANIA PRZESTRZENNEGO

SOŁECTWA STADNIKI

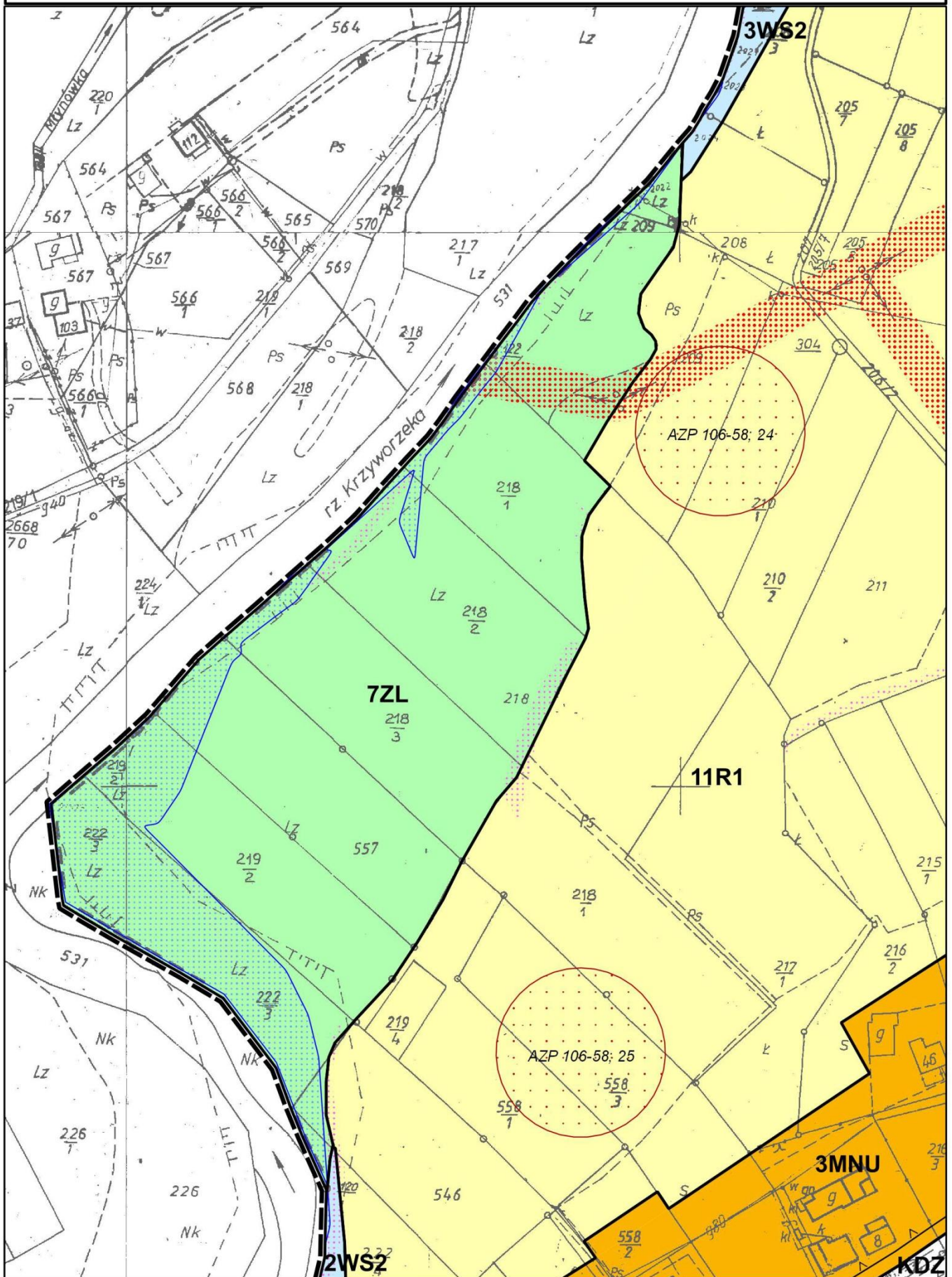
Załącznik nr 1 do Uchwały Nr XXXVI/236/17

Rady Miejskiej w Dobczycach z dnia 17.03.2017

ARKUSZ 19

skala 1:2000

0 50 10 m



MIEJSCOWY PLAN ZAGOSPODAROWANIA PRZESTRZENNEGO

SOŁECTWA STADNIKI

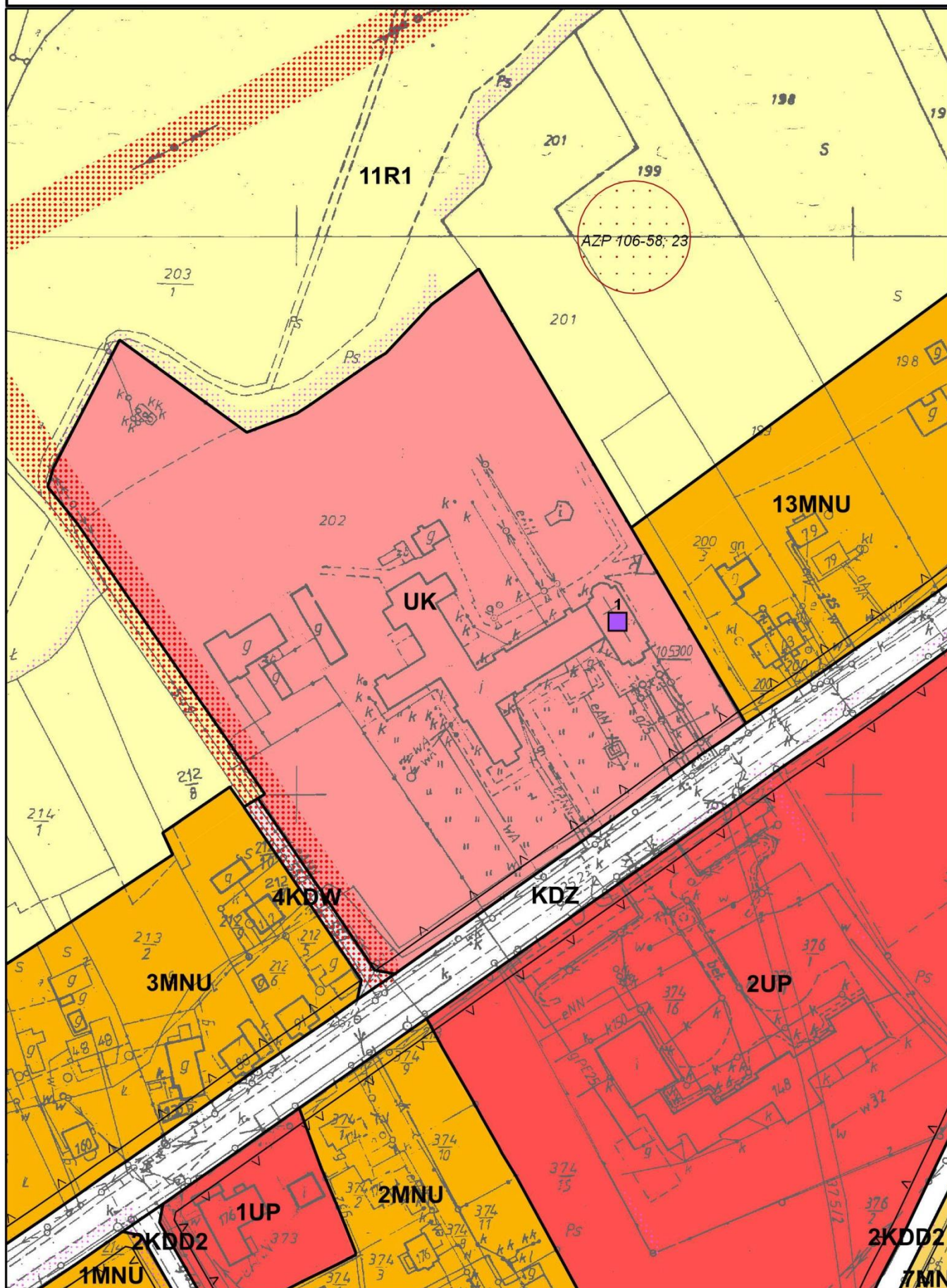
Załącznik nr 1 do Uchwały Nr XXXVI/236/17

Rady Miejskiej w Dobczycach z dnia 17.03.2017

ARKUSZ 20

skala 1:2000

0 50 10 m



MIEJSCOWY PLAN ZAGOSPODAROWANIA PRZESTRZENNEGO

SOŁECTWA STADNIKI

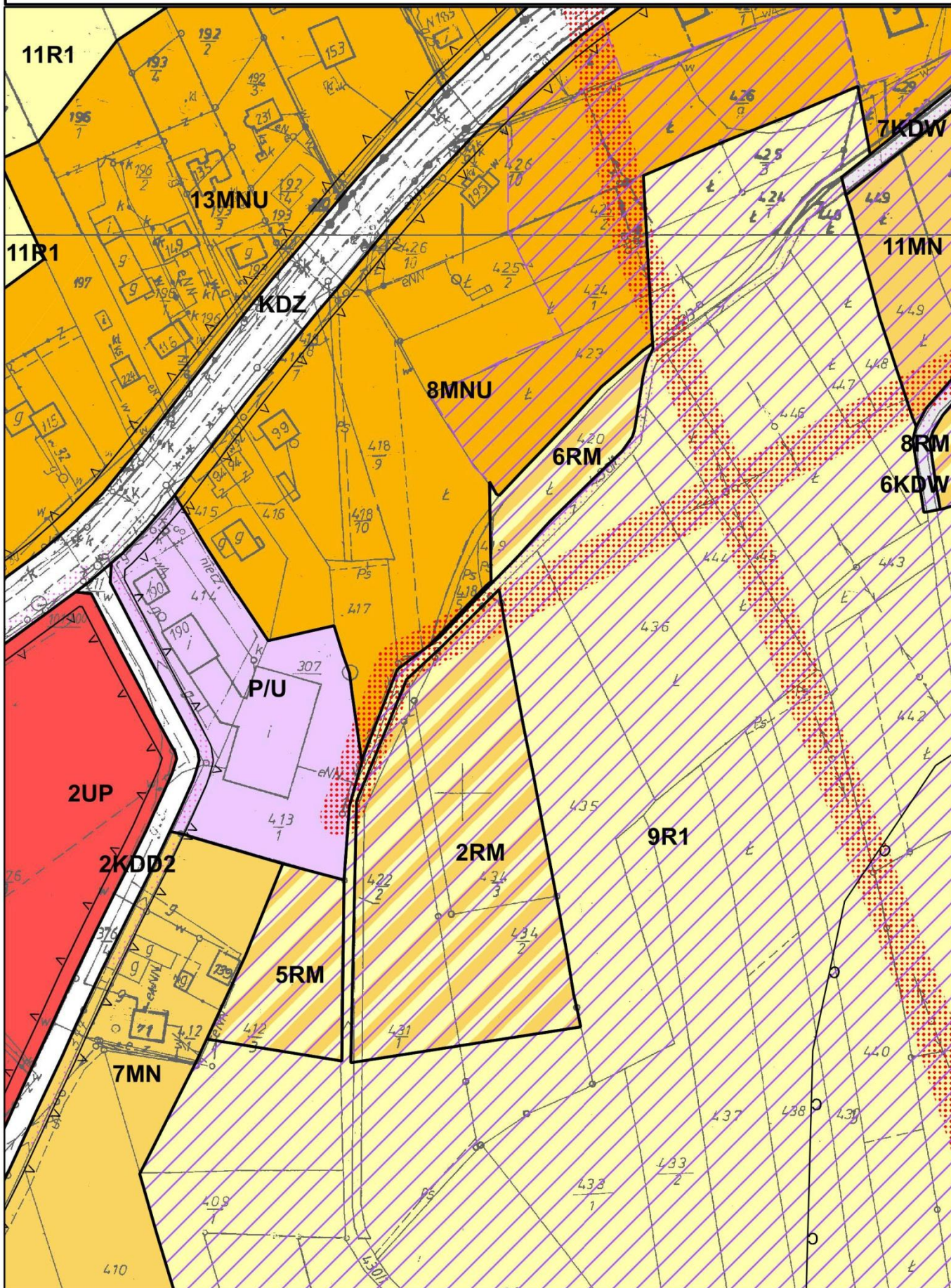
Załącznik nr 1 do Uchwały Nr XXXVI/236/17

Rady Miejskiej w Dobczycach z dnia 17.03.2017

ARKUSZ 21

skala 1:2000

0 50 10 m



MIEJSCOWY PLAN ZAGOSPODAROWANIA PRZESTRZENNEGO

SOŁECTWA STADNIKI

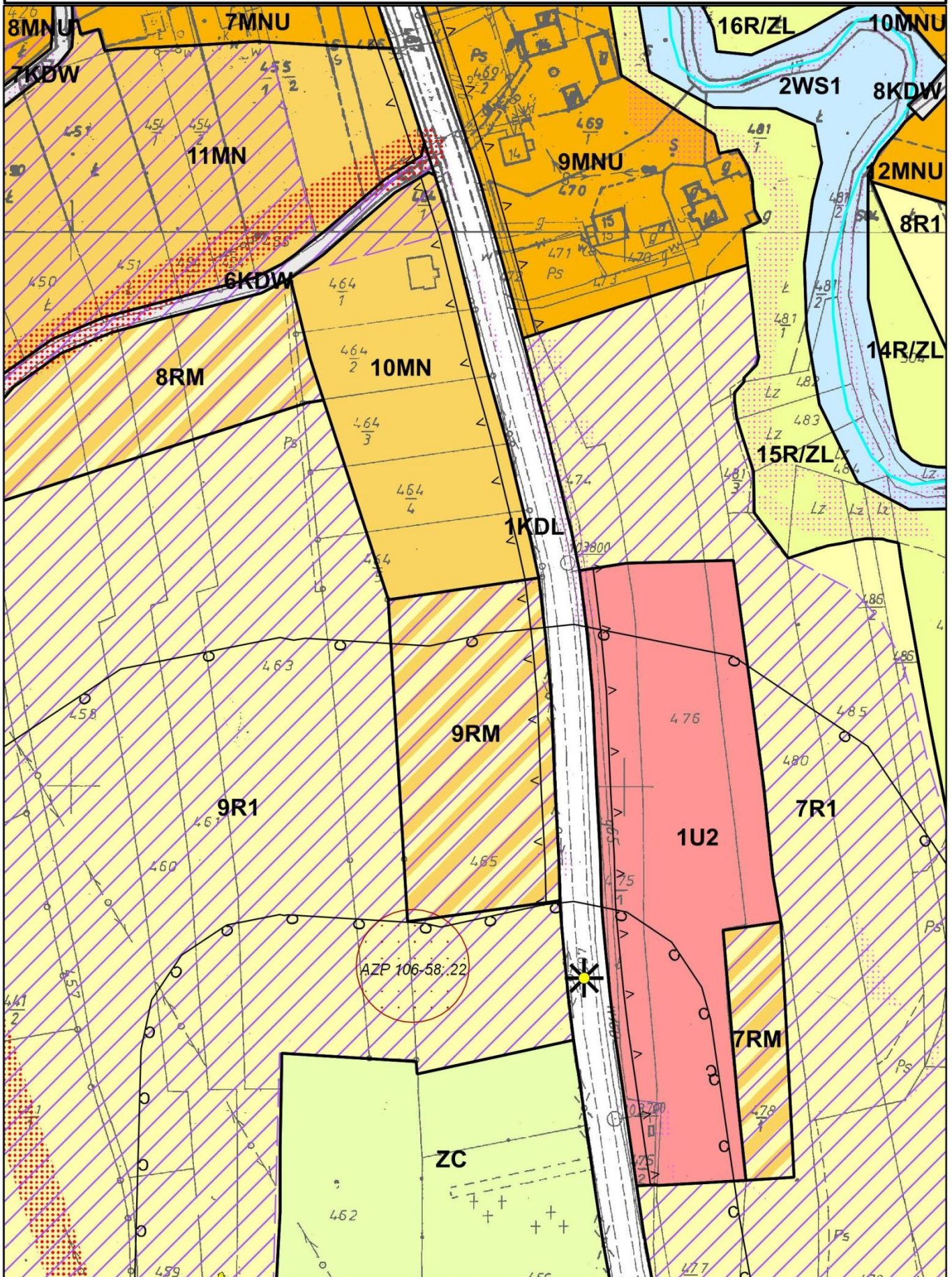
Załącznik nr 1 do Uchwały Nr XXXVI/236/17

Rady Miejskiej w Dobczycach z dnia 17.03.2017

ARKUSZ 22

skala 1:2000

0 50 10 m



MIEJSCOWY PLAN ZAGOSPODAROWANIA PRZESTRZENNEGO

SOŁECTWA STADNIKI

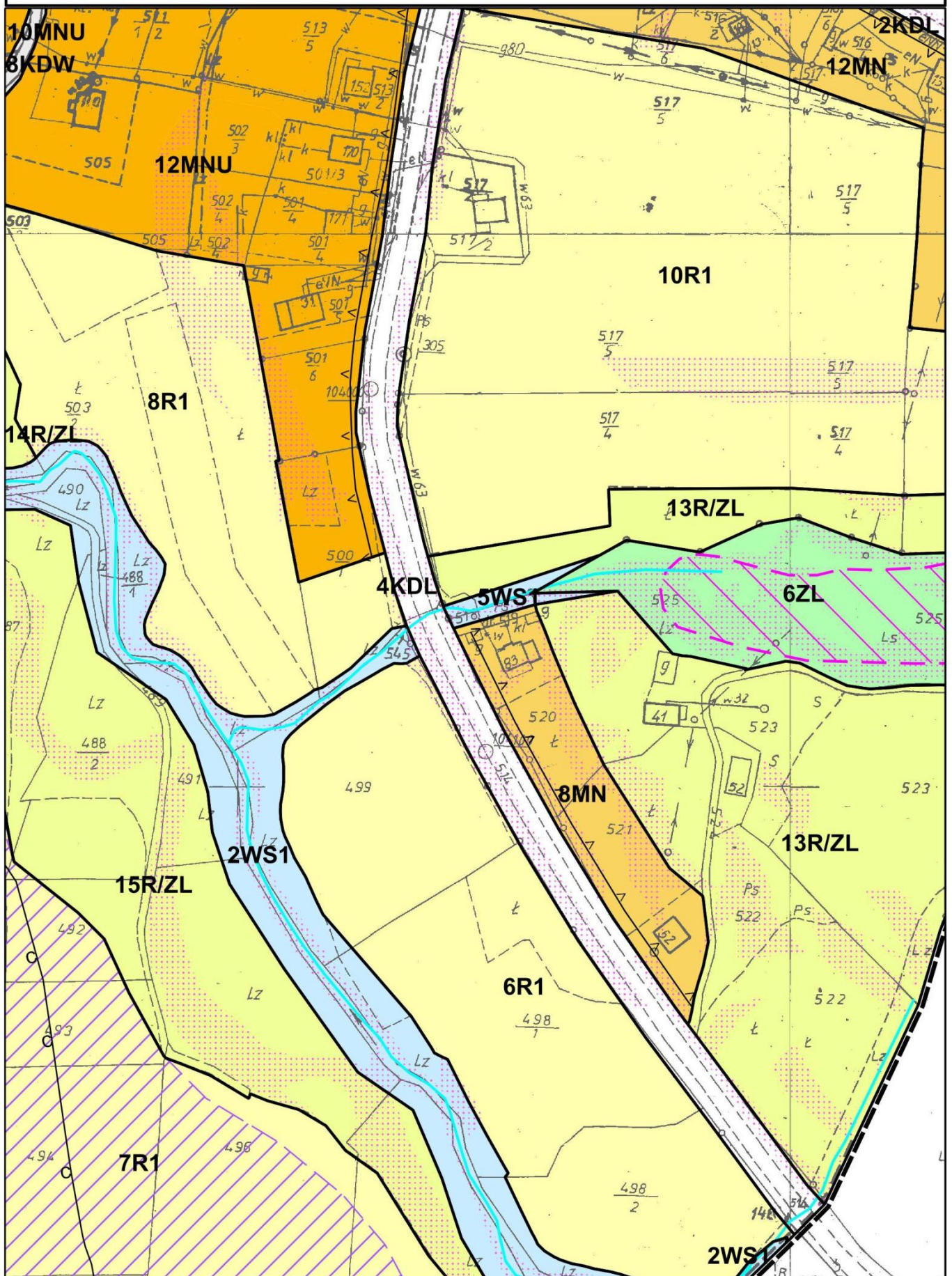
Załącznik nr 1 do Uchwały Nr XXXVI/236/17

Rady Miejskiej w Dobczycach z dnia 17.03.2017

ARKUSZ 23

skala 1:2000

0 50 10 m



MIEJSCOWY PLAN ZAGOSPODAROWANIA PRZESTRZENNEGO

SOŁECTWA STADNIKI

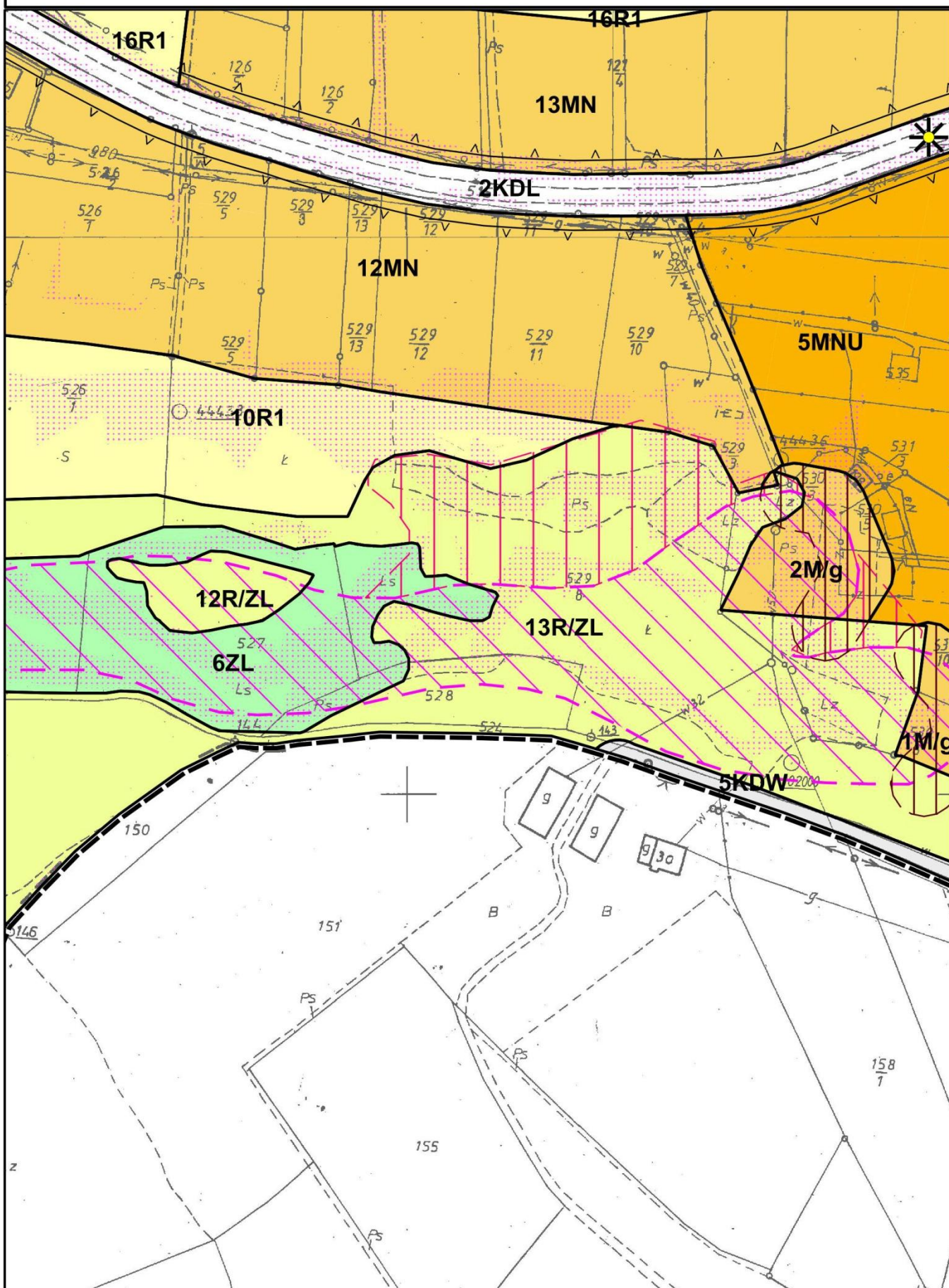
Załącznik nr 1 do Uchwały Nr XXXVI/236/17

Rady Miejskiej w Dobczycach z dnia 17.03.2017

ARKUSZ 24

skala 1:2000

0 50 10 m



MIJSCOWY PLAN ZAGOSPODAROWANIA PRZESTRZENNEGO

SOŁECTWA STADNIKI

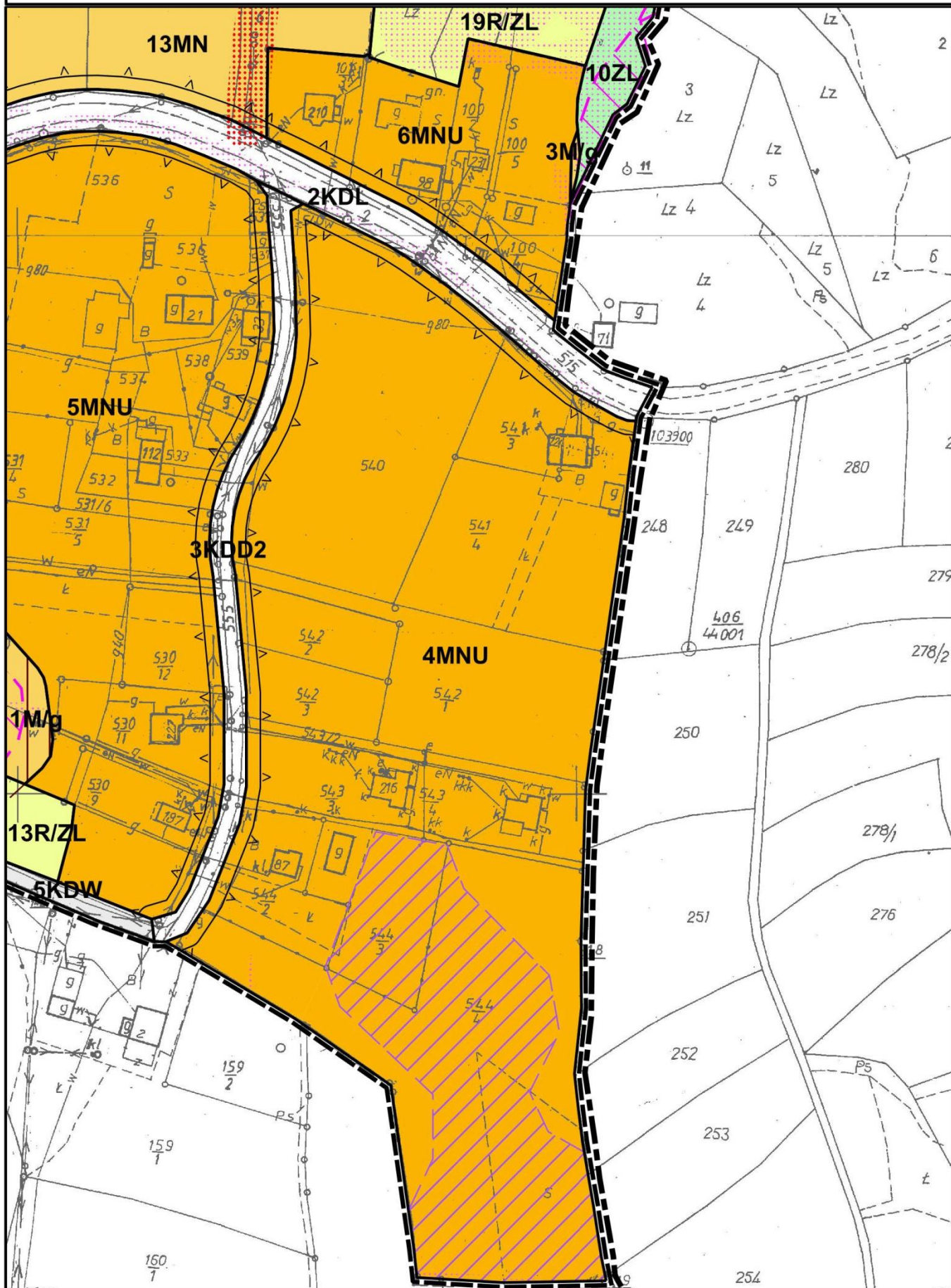
Załącznik nr 1 do Uchwały Nr XXXVI/236/17

Rady Miejskiej w Dobczycach z dnia 17.03.2017

ARKUSZ 25

skala 1:2000

0 50 100 m



MIEJSCOWY PLAN ZAGOSPODAROWANIA PRZESTRZENNEGO

SOŁECTWA STADNIKI

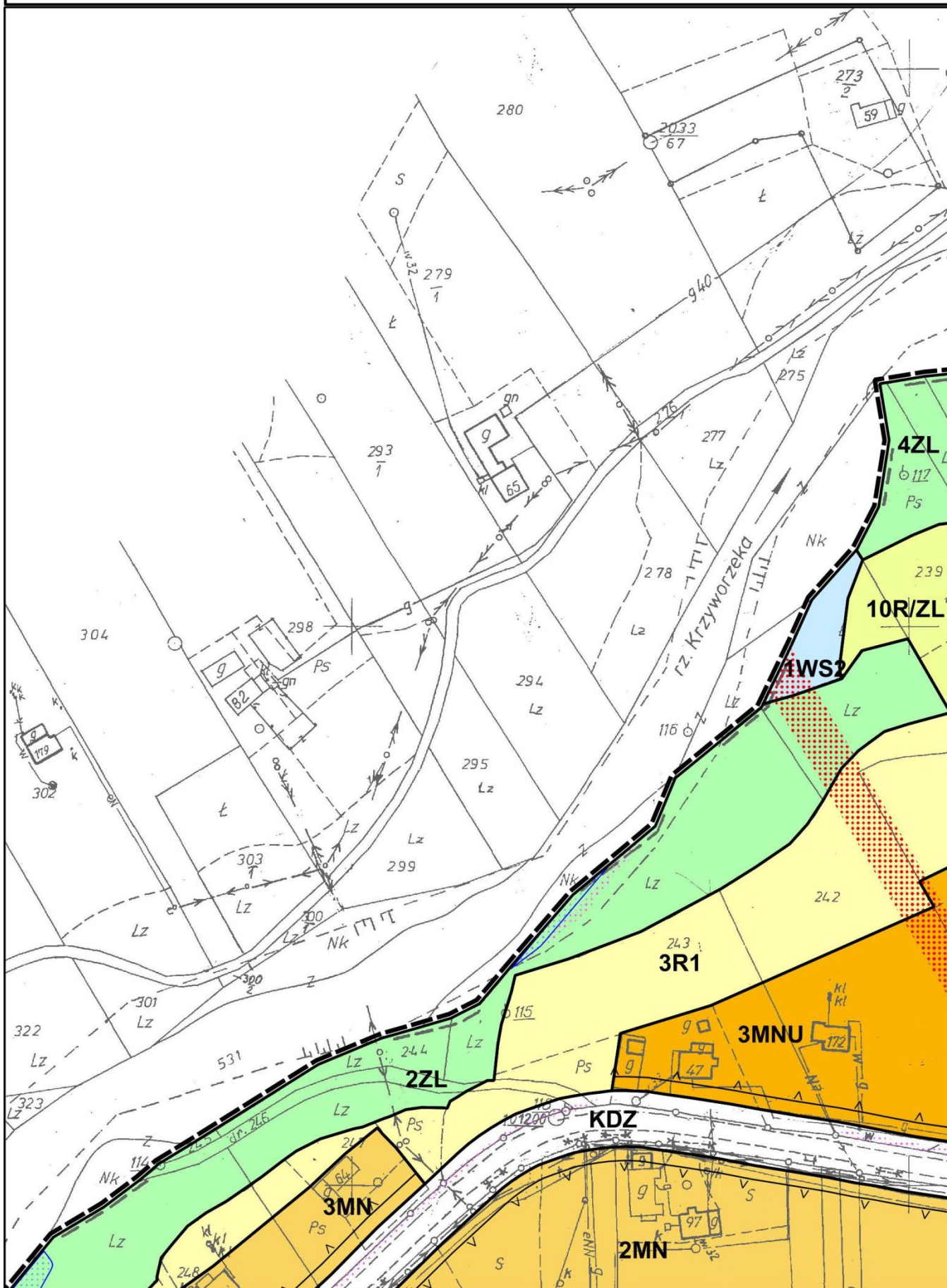
Załącznik nr 1 do Uchwały Nr XXXVI/236/17

Rady Miejskiej w Dobczycach z dnia 17.03.2017

ARKUSZ 26

skala 1:2000

0 50 10 m



MIEJSCOWY PLAN ZAGOSPODAROWANIA PRZESTRZENNEGO

SOŁECTWA STADNIKI

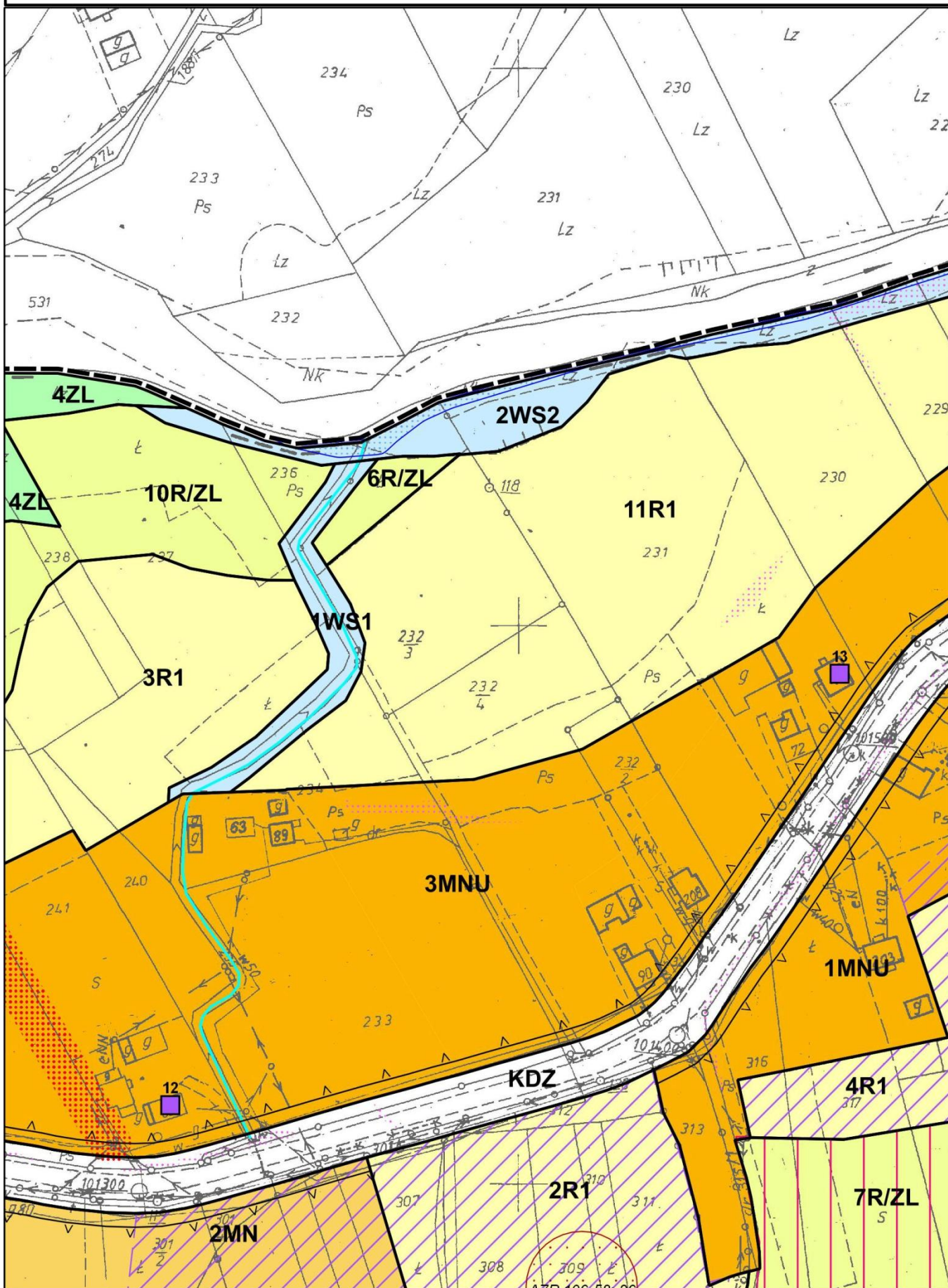
Załącznik nr 1 do Uchwały Nr XXXVI/236/17

Rady Miejskiej w Dobczycach z dnia 17.03.2017

ARKUSZ 27

skala 1:2000

0 50 10 m



MIEJSCOWY PLAN ZAGOSPODAROWANIA PRZESTRZENNEGO

SOŁECTWA STADNIKI

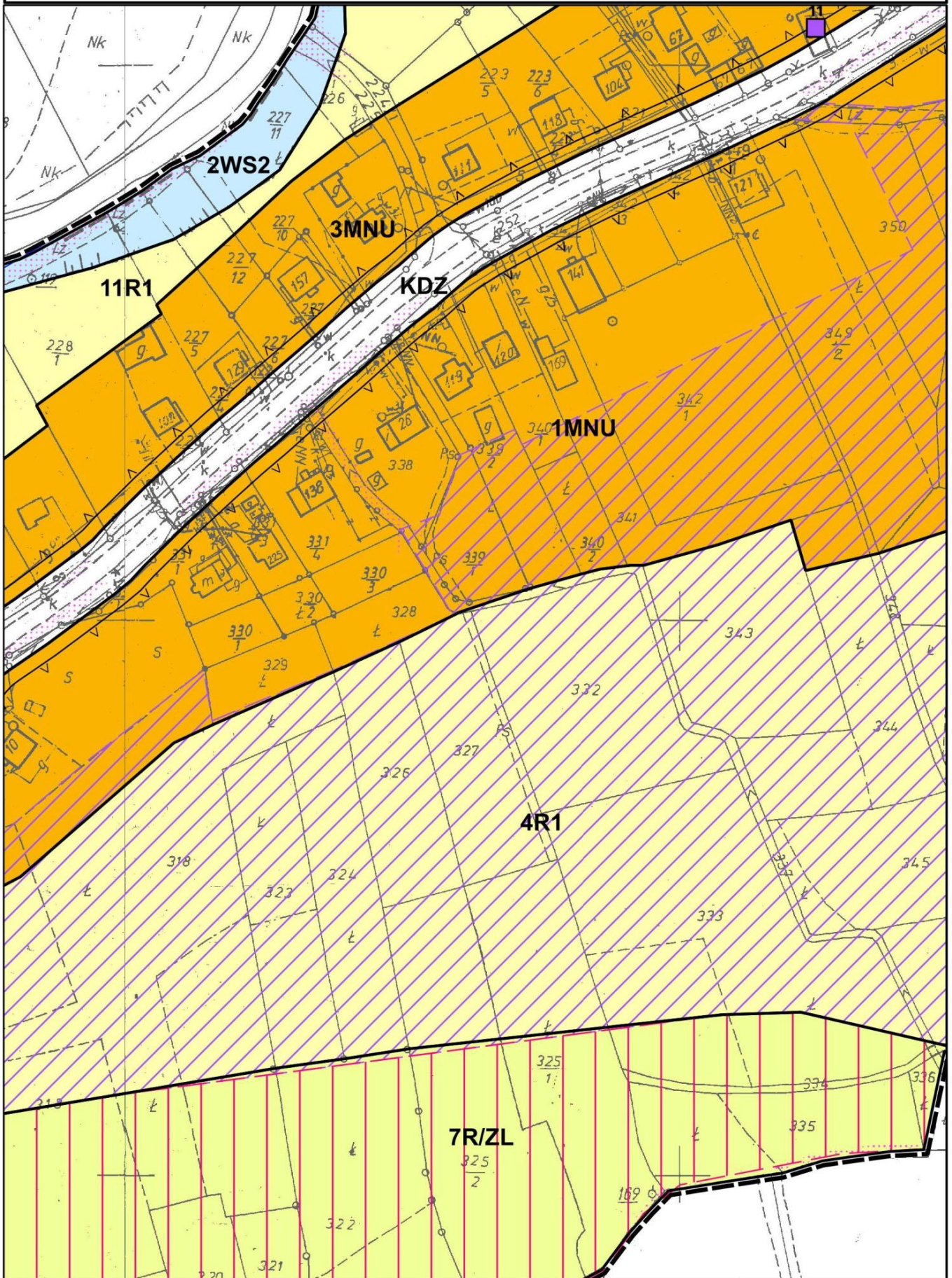
Załącznik nr 1 do Uchwały Nr XXXVI/236/17

Rady Miejskiej w Dobczycach z dnia 17.03.2017

ARKUSZ 28

skala 1:2000

0 50 10 m



MIEJSCOWY PLAN ZAGOSPODAROWANIA PRZESTRZENNEGO

SOŁECTWA STADNIKI

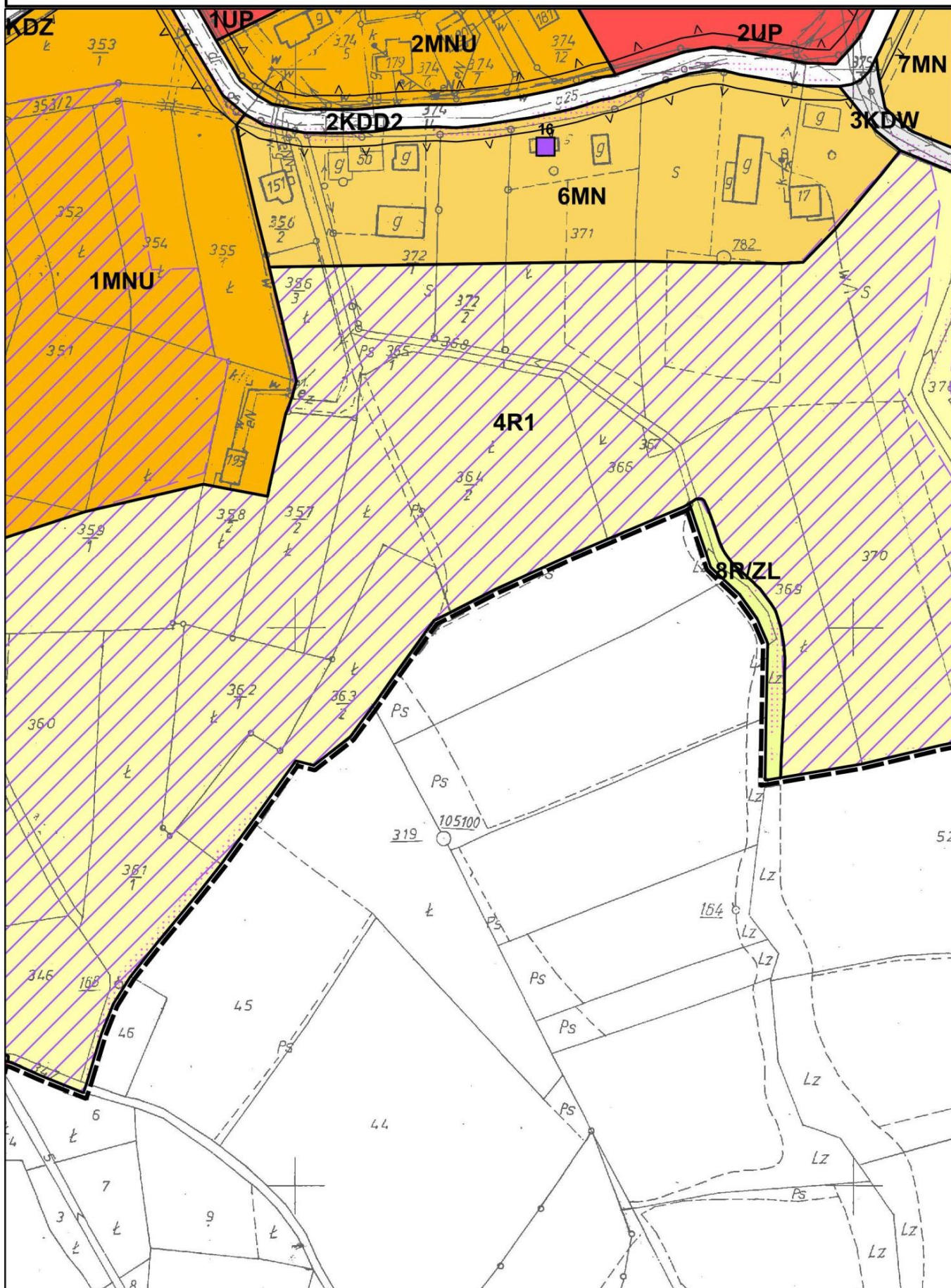
Załącznik nr 1 do Uchwały Nr XXXVI/236/17

Rady Miejskiej w Dobczycach z dnia 17.03.2017

ARKUSZ 29

skala 1:2000

0 50 10 m



MIEJSCOWY PLAN ZAGOSPODAROWANIA PRZESTRZENNEGO

SOŁECTWA STADNIKI

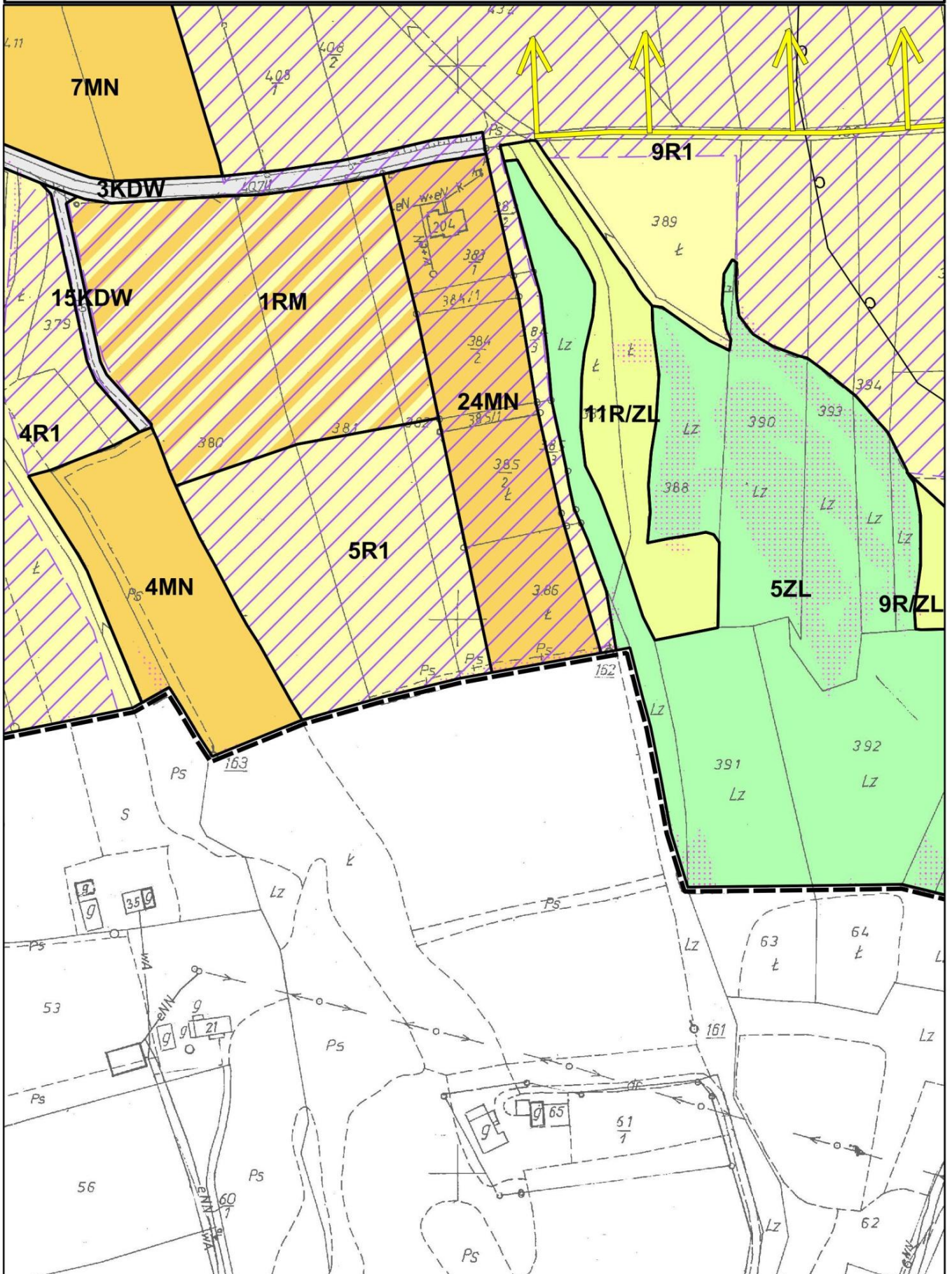
Załącznik nr 1 do Uchwały Nr XXXVI/236/17

Rady Miejskiej w Dobczycach z dnia 17.03.2017

ARKUSZ 30

skala 1:2000

0 50 10 m



MIEJSCOWY PLAN ZAGOSPODAROWANIA PRZESTRZENNEGO

SOŁECTWA STADNIKI

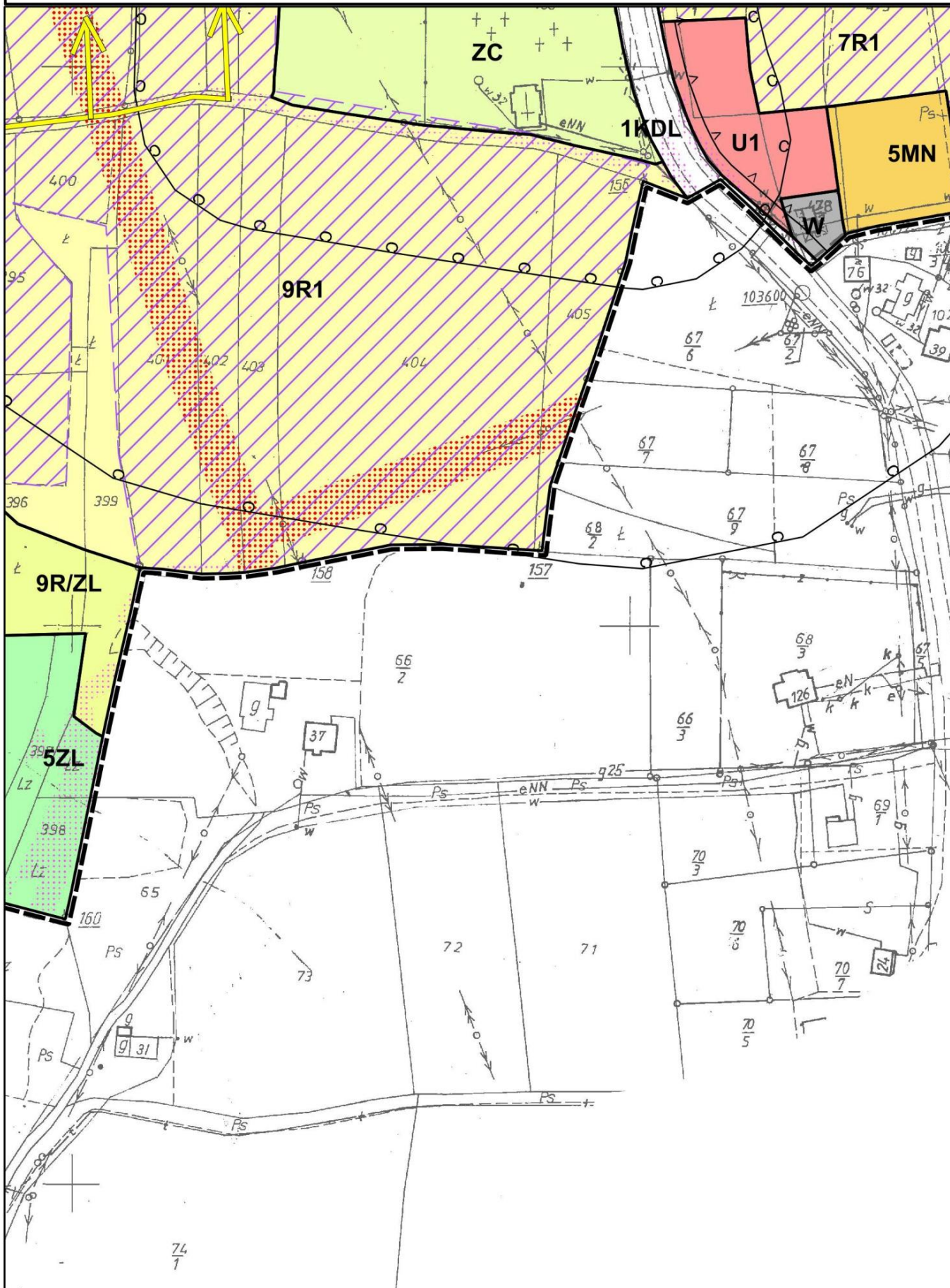
Załącznik nr 1 do Uchwały Nr XXXVI/236/17

Rady Miejskiej w Dobczycach z dnia 17.03.2017

ARKUSZ 31

skala 1:2000

0 50 100 m



MIJSCOWY PLAN ZAGOSPODAROWANIA PRZESTRZENNEGO

SOŁECTWA STADNIKI

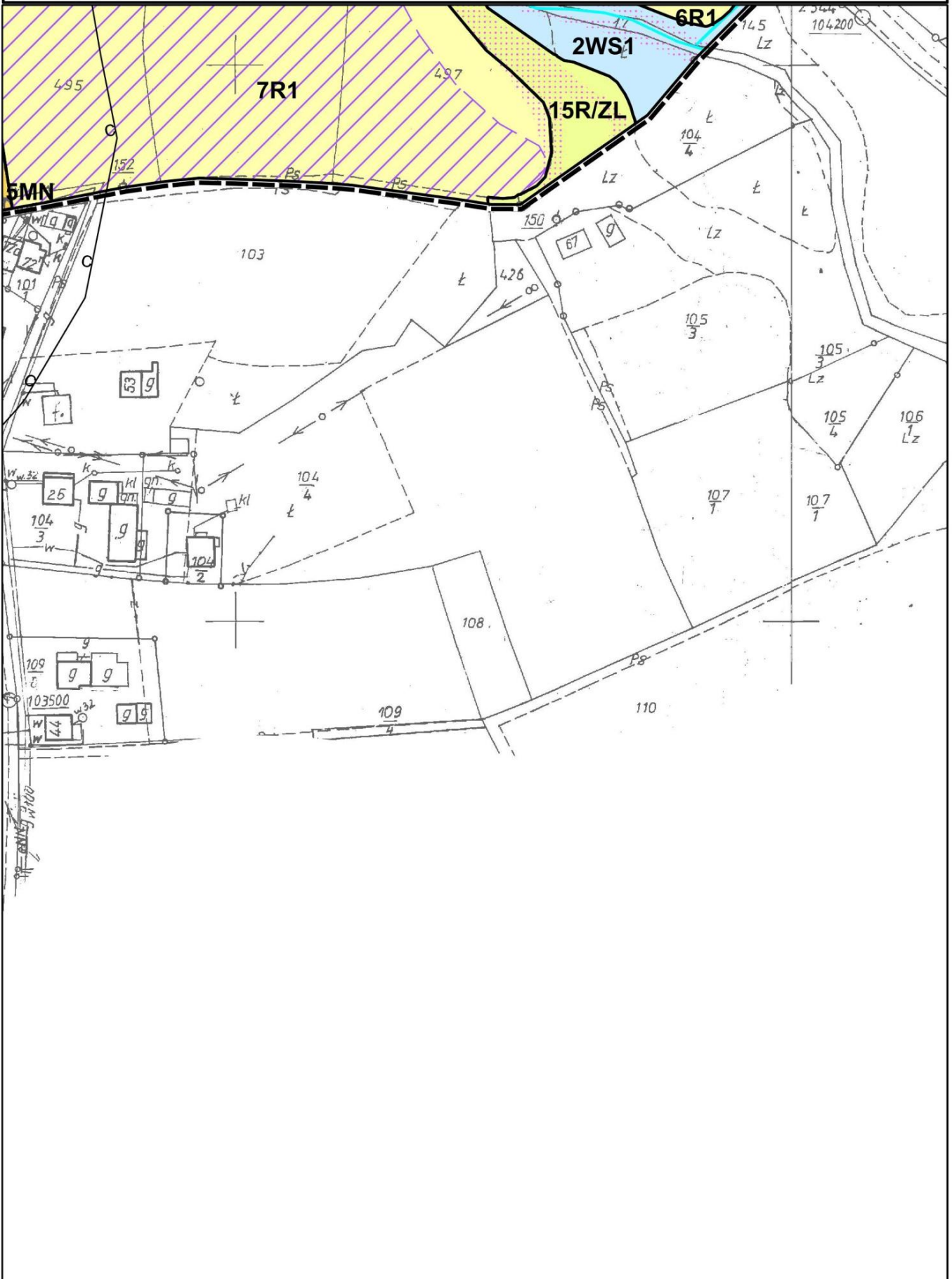
Załącznik nr 1 do Uchwały Nr XXXVI/236/17

Rady Miejskiej w Dobczycach z dnia 17.03.2017

ARKUSZ 32

skala 1:2000

0 50 10 m



MIJSCOWY PLAN ZAGOSPODAROWANIA PRZESTRZENNEGO

SOŁECTWA STADNIKI

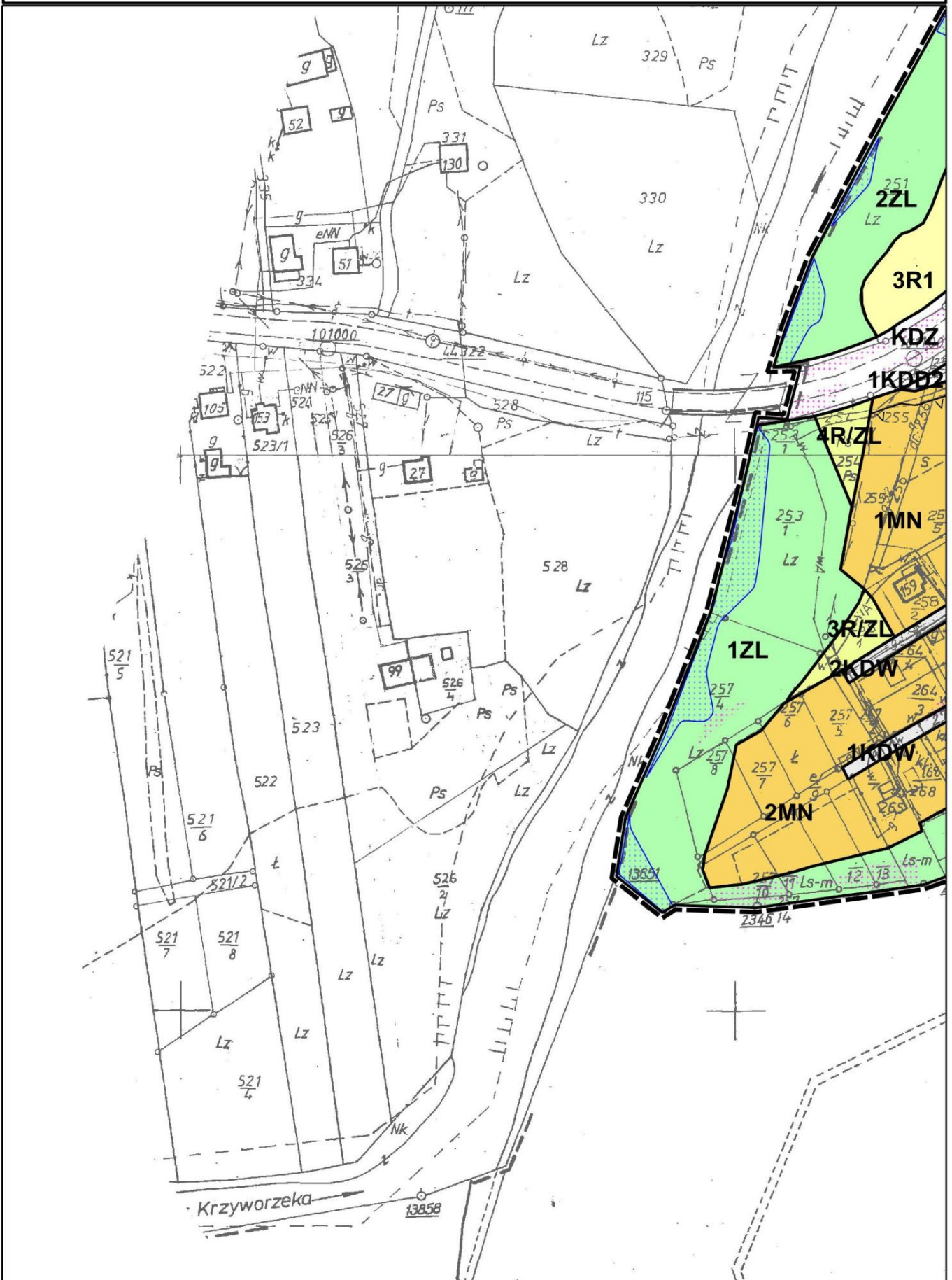
Załącznik nr 1 do Uchwały Nr XXXVI/236/17

Rady Miejskiej w Dobczycach z dnia 17.03.2017

ARKUSZ 33

skala 1:2000

0 50 10 m



MIEJSCOWY PLAN ZAGOSPODAROWANIA PRZESTRZENNEGO

SOŁECTWA STADNIKI

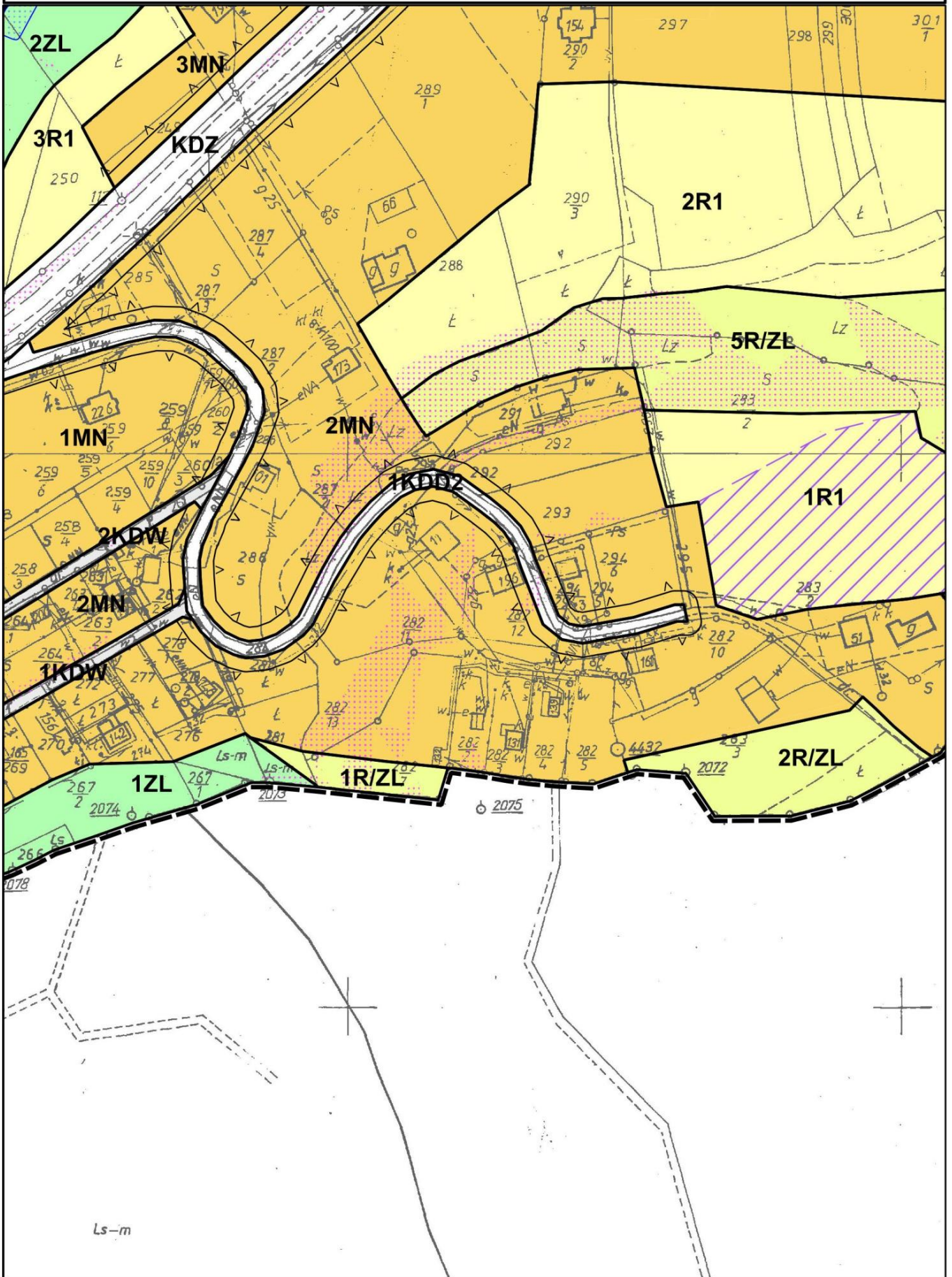
Załącznik nr 1 do Uchwały Nr XXXVI/236/17

Rady Miejskiej w Dobczycach z dnia 17.03.2017

ARKUSZ 34

skala 1:2000

0 50 10 m



Ls-m

MIEJSCOWY PLAN ZAGOSPODAROWANIA PRZESTRZENNEGO

SOŁECTWA STADNIKI

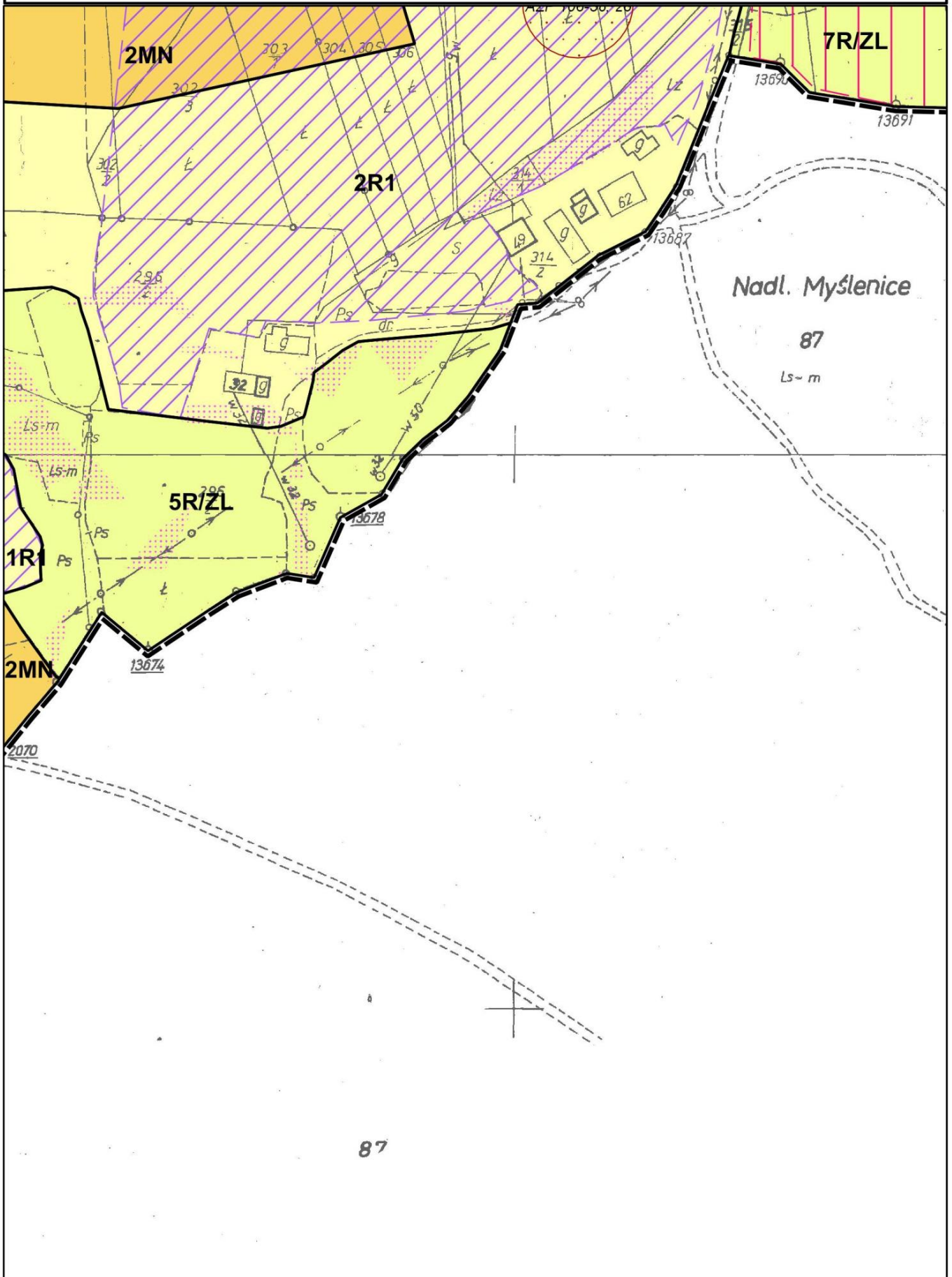
Załącznik nr 1 do Uchwały Nr XXXVI/236/17

Rady Miejskiej w Dobczycach z dnia 17.03.2017

ARKUSZ 35

skala 1:2000

0 50 10 m



MIEJSCOWY PLAN ZAGOSPODAROWANIA PRZESTRZENNEGO

SOŁECTWA STADNIKI

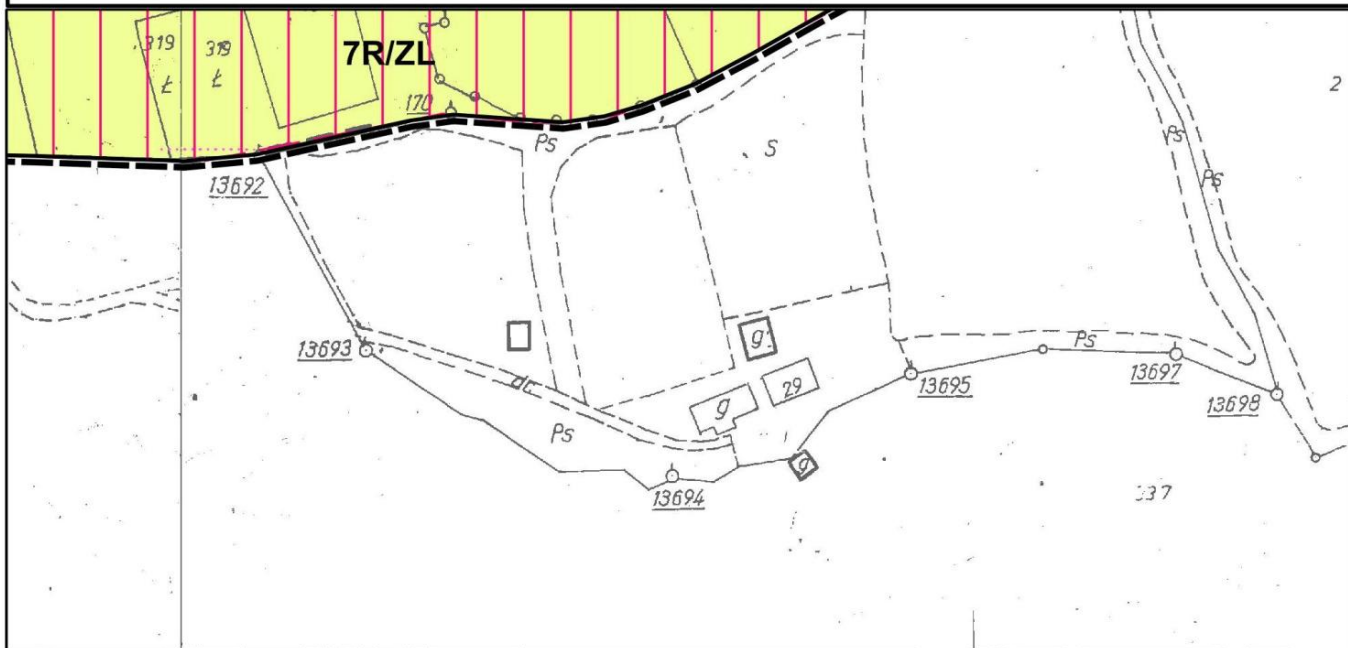
Załącznik nr 1 do Uchwały Nr XXXVI/236/17

Rady Miejskiej w Dobczycach z dnia 17.03.2017

ARKUSZ 36

skala 1:2000

0 50 10 m



MIEJSCOWY PLAN ZAGOSPODAROWANIA PRZESTRZENNEGO**SOŁECTWA STADNIKI****Załącznik nr 1 do Uchwały Nr XXXVI/236/17****Rady Miejskiej w Dobczycach z dnia 17.03.2017****LEGENDA cz1**

skala 1:2000

0 50 10 m

**LEGENDA****OZNACZENIA WYNIKAJĄCE Z USTALEŃ PLANU**

- | | |
|---|---|
|  | granice obszaru objętego planem (granice sołectwa) |
|  | linie rozgraniczające tereny o różnym przeznaczeniu lub różnych zasadach zagospodarowania |
|  | nieprzekraczalne linie zabudowy |
|  | strefa występowania osuwisk aktywnych ciągle i okresowo (wg SOPO oraz badań z 2010 r.) |
|  | strefa występowania osuwisk nieaktywnych (wg SOPO oraz badań z 2010 r.) |
|  | strefa o ograniczonej stabilności gruntów przy skarpach osuwisk aktywnych ciągle i okresowo |
|  | strefa o ograniczonej stabilności gruntów przy skarpach osuwisk nieaktywnych |
|  | strefa, w której mogą wystąpić skomplikowane lub złożone warunki gruntowe |
|  | orientacyjny zasięg obszaru zmeliorowanego |
|  | 1-24MN – tereny zabudowy mieszkaniowej jednorodzinnej |
|  | 1-15MNU – tereny zabudowy mieszkaniowej i usługowej |
|  | 1-9M/g – tereny zabudowy mieszkaniowej położone w strefach związanych z występowaniem osuwisk nieaktywnych |
|  | 1-3MX - tereny istniejącej zabudowy położone w strefach związanych z występowaniem osuwisk aktywnych ciągle i okresowo |
|  | 1-9RM – tereny zabudowy zagrodowej |
|  | 1-3UP – tereny usług publicznych |
|  | U1, 1-2U2 – tereny usług |
|  | UK – tereny usług kultu religijnego |
|  | P/U – tereny produkcyjno – usługowe |
|  | PE - tereny eksploatacji powierzchniowej |
|  | ZC – tereny cmentarzy |
|  | W – tereny infrastruktury technicznej – wodociągi |
|  | K – tereny infrastruktury technicznej – kanalizacja |
|  | 1-20R1 – tereny gruntów rolnych |
|  | 1-32R/ZL – tereny gruntów rolnych z możliwością zalesienia |
|  | 1-5WS1, 1-3WS2 – tereny wód powierzchniowych śródlądowych i towarzyszącej im zieleni stanowiącej biologiczną obudowę cieków |
|  | 1-14ZL – tereny lasów |
|  | KDZ, 1-4KDL, 1-4KDD2 – tereny komunikacji – drogi publiczne |
|  | 1-16KDW – tereny komunikacji – drogi wewnętrzne |

MIEJSCOWY PLAN ZAGOSPODAROWANIA PRZESTRZENNEGO**SOŁECTWA STADNIKI**

Załącznik nr 1 do Uchwały Nr XXXVI/236/17









Rady Miejskiej w Dobczycach z dnia 17.03.2017

LEGENDA cz2










skala 1:2000

0 50 10 m

**OZNACZENIA WYNIKAJĄCE Z PRZEPISÓW ODRĘBNYCH**

-  obszar szczególnego zagrożenia powodzią, na którym prawdopodobieństwo wystąpienia powodzi jest średnie i wynosi raz na 100 lat
-  obszar szczególnego zagrożenia powodzią, na którym prawdopodobieństwo wystąpienia powodzi jest wysokie i wynosi raz na 10 lat
-  obszar szczególnego zagrożenia powodzią
-  granice udokumentowanego złoża surowców mineralnych
-  strefa ochrony sanitarnej 50 m od cmentarza
-  strefa ochrony sanitarnej 150 m od cmentarza
-  obiekty wpisane do gminnej ewidencji zabytków (numeracja wg gminnej ewidencji zabytków)
-  stanowiska archeologiczne (numeracja wg materiałów Wojewódzkiego Konserwatora Zabytków)

OZNACZENIA NIE STANOWIĄCE USTALEŃ PLANU

-  granica Głównego Zbiornika Wód Podziemnych – GZWP nr 443 „Dolina rzeki Raby” pokrywająca się z granicą strefy ONO dla GZWP nr 443
-  granica strefy OWO dla Głównego Zbiornika Wód Podziemnych – GZWP nr 443 „Dolina rzeki Raby”
-  obszar, na którym prawdopodobieństwo wystąpienia powodzi jest niskie i wynosi raz na 500 lat
-  strefy techniczne wzdłuż istniejących napowietrznych linii średniego napięcia 15kV
-  ciągi widokowe
-  punkty widokowe
-  cieki wodne
-  tereny o spadkach powyżej 15°
-  granice gminy

MIĘJSCOWY PLAN ZAGOSPODAROWANIA PRZESTRZENNEGO

SOŁECTWA STADNIKI

Załącznik nr 1 do Uchwały Nr XXXVI/236/17

Rady Miejskiej w Dobczycach z dnia 17.03.2017

UKŁAD ARKUSZY

skala 1:2000

0 50 10 m

