

# MIEJSCOWY PLAN ZAGOSPODAROWANIA PRZESTRZENNEGO

SOŁECTWA SKRZYŃKA

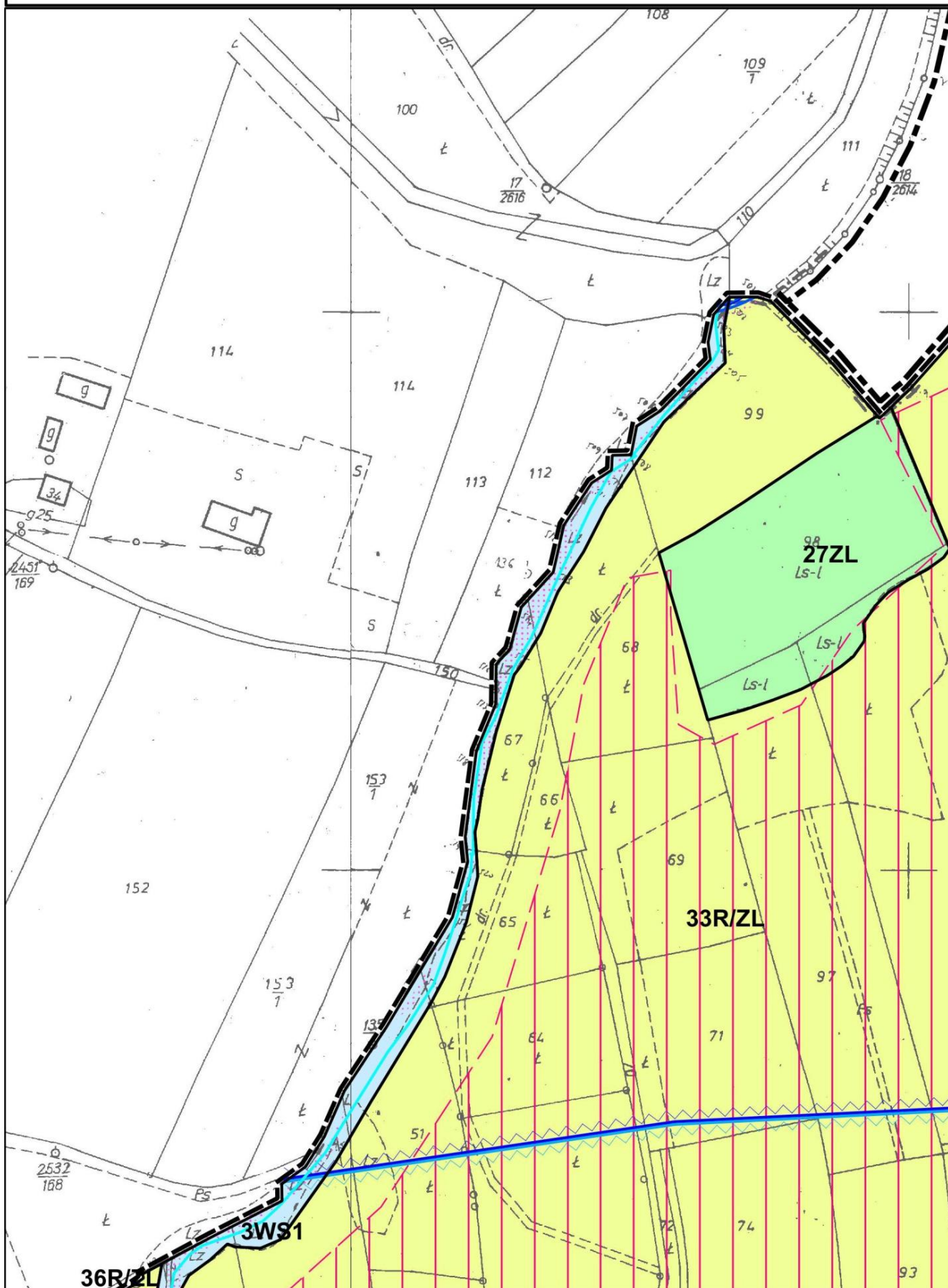
Załącznik nr 1 do Uchwały Nr XXXVI/233/17

Rady Miejskiej w Dobczycach z dnia 17.03.2017

ARKUSZ 1

skala 1:2000

0 50 10 m



# MIEJSCOWY PLAN ZAGOSPODAROWANIA PRZESTRZENNEGO

## SOŁECTWA SKRZYŃKA

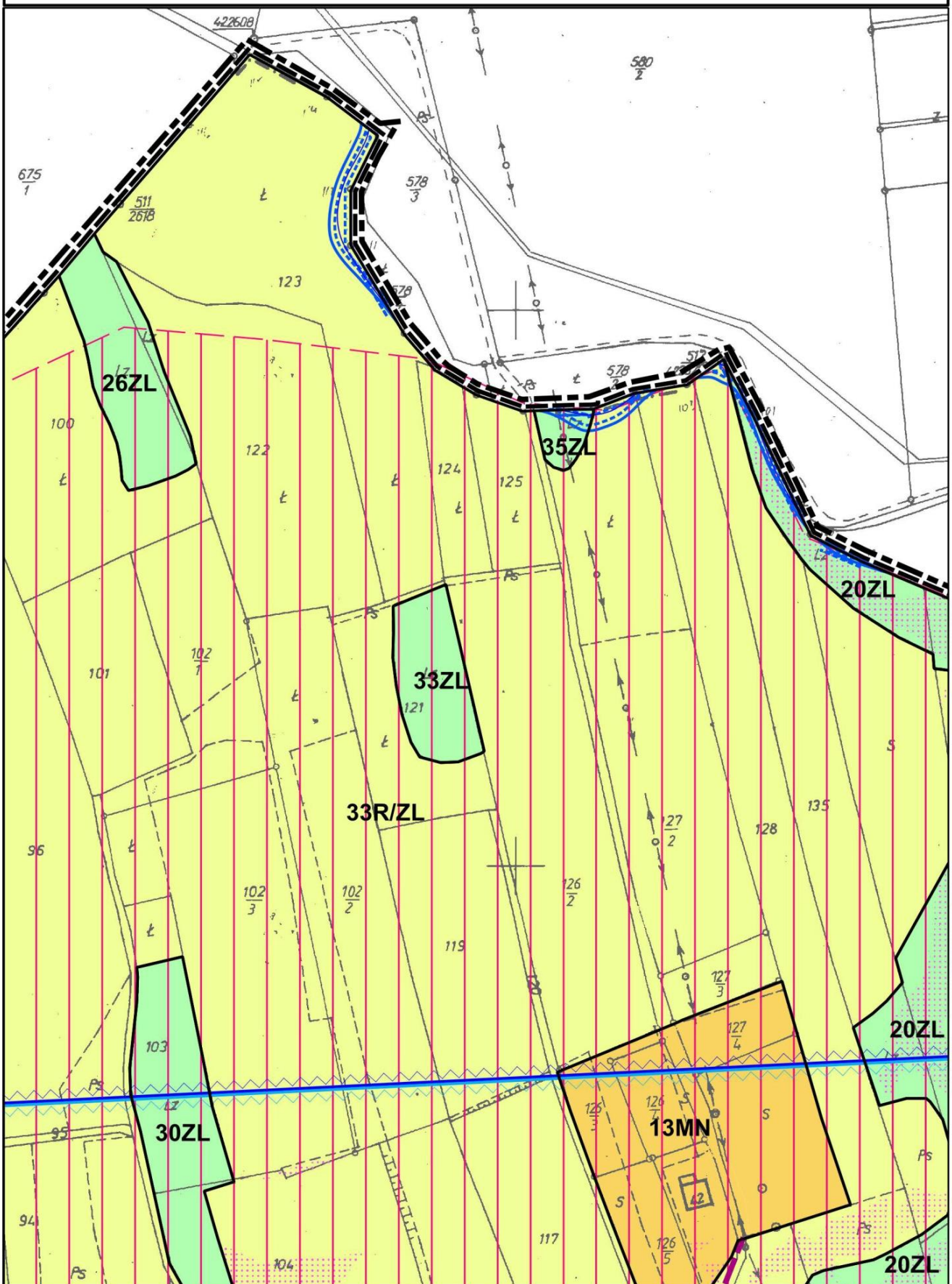
Załącznik nr 1 do Uchwały Nr XXXVI/233/17

Rady Miejskiej w Dobczycach z dnia 17.03.2017

ARKUSZ 2

skala 1:2000

0 50 10 m



**MIEJSCOWY PLAN ZAGOSPODAROWANIA PRZESTRZENNEGO**

**SOŁECTWA SKRZYŃKA**

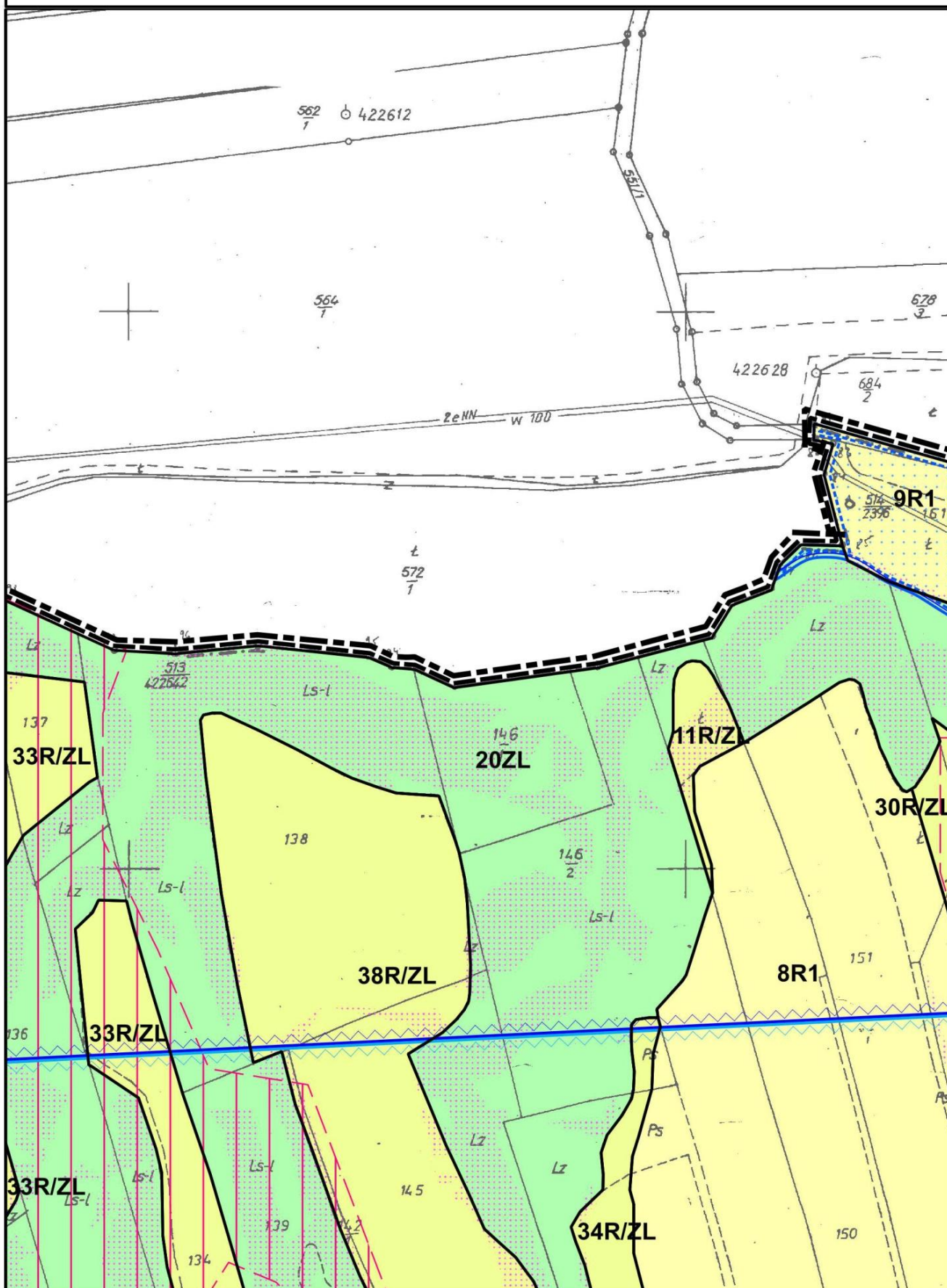
Załącznik nr 1 do Uchwały Nr XXXVI/233/17

Rady Miejskiej w Dobczycach z dnia 17.03.2017

**ARKUSZ 3**

skala 1:2000

0 50 10 m



# MIEJSCOWY PLAN ZAGOSPODAROWANIA PRZESTRZENNEGO

## SOŁECTWA SKRZYŃKA

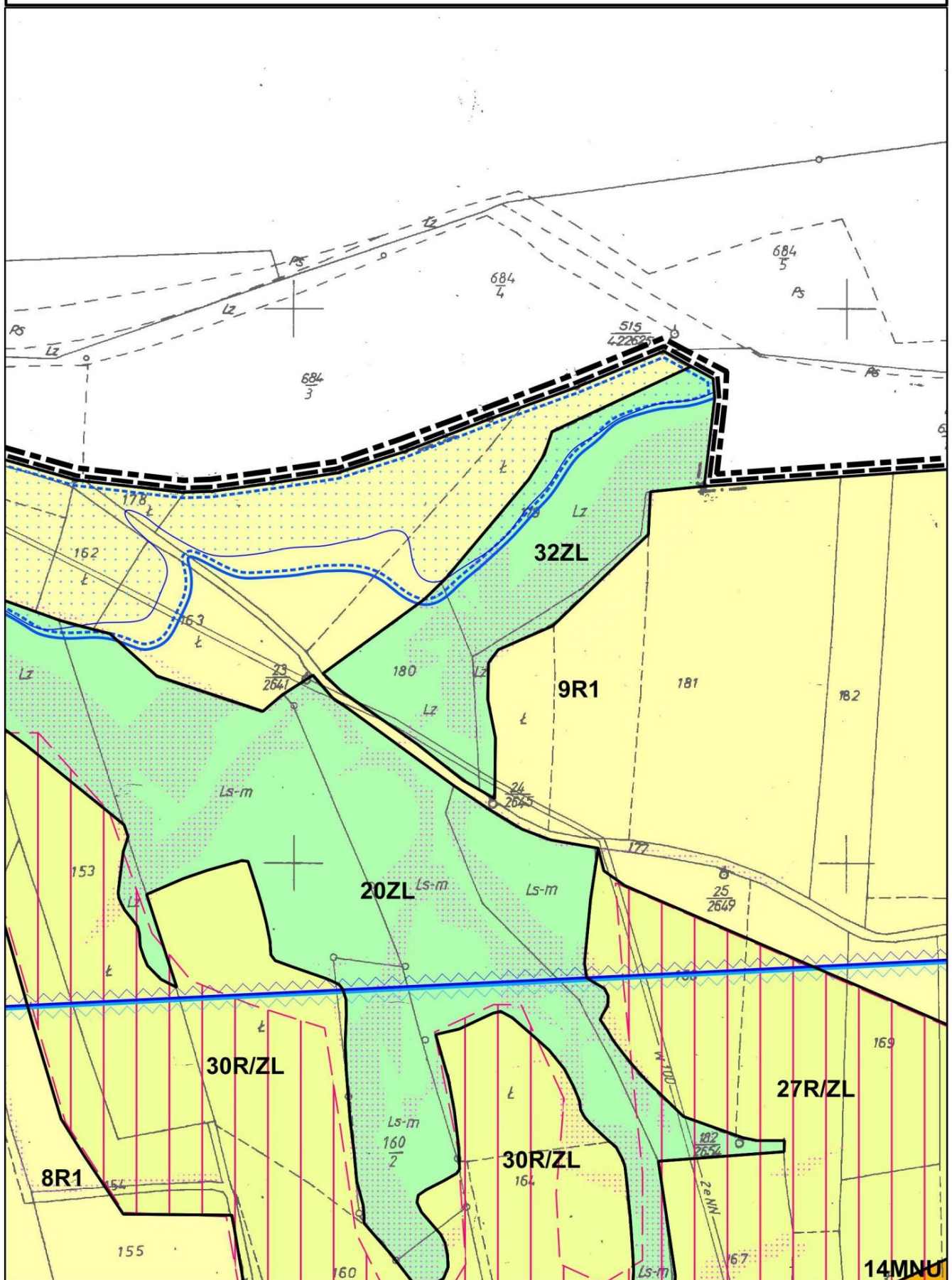
Załącznik nr 1 do Uchwały Nr XXXVI/233/17

Rady Miejskiej w Dobczycach z dnia 17.03.2017

ARKUSZ 4

skala 1:2000

0 50 10 m



# MIEJSCOWY PLAN ZAGOSPODAROWANIA PRZESTRZENNEGO

SOŁECTWA SKRZYŃKA

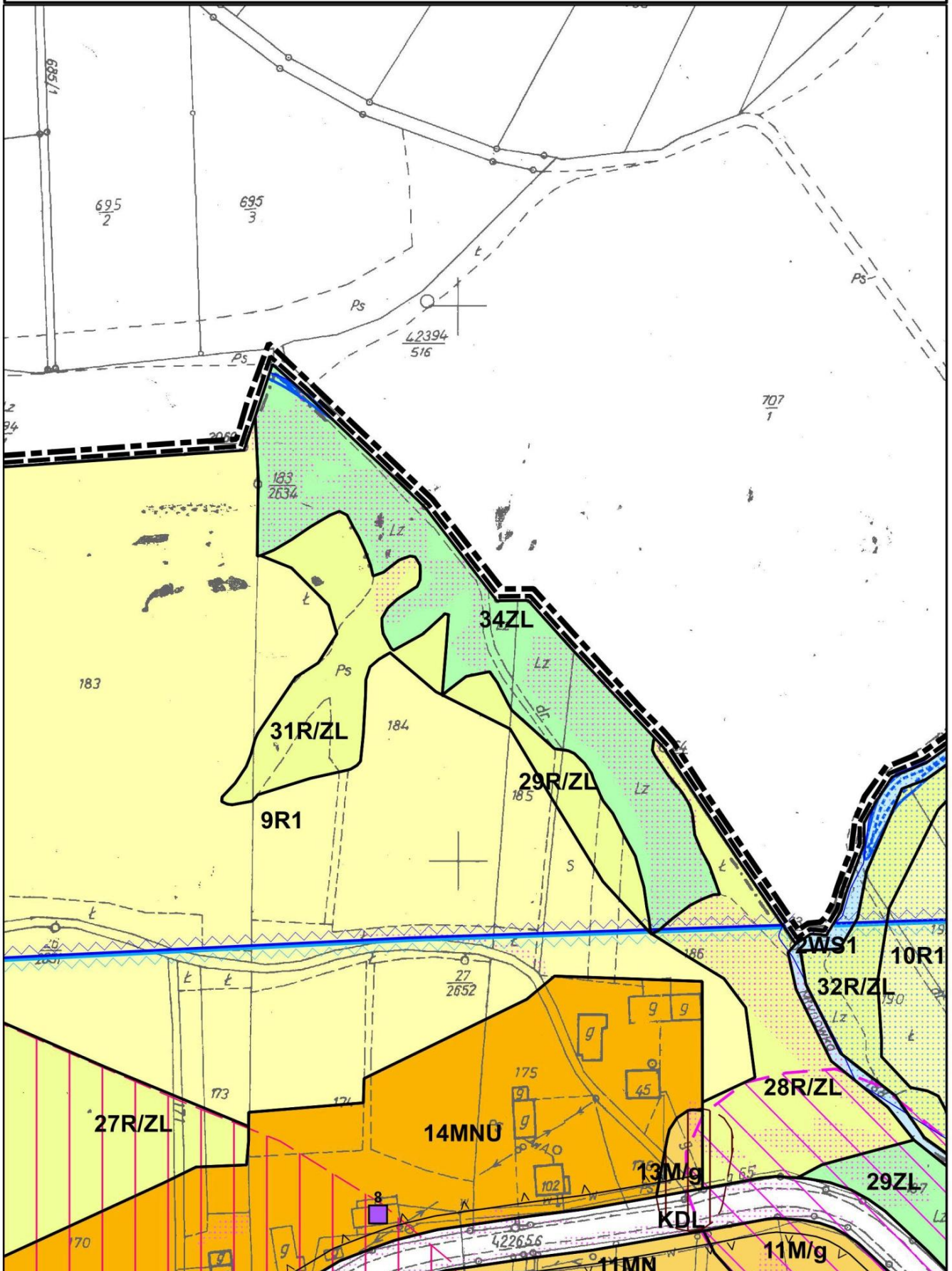
Załącznik nr 1 do Uchwały Nr XXXVI/233/17

Rady Miejskiej w Dobczycach z dnia 17.03.2017

ARKUSZ 5

skala 1:2000

0 50 10 m



# MIEJSCOWY PLAN ZAGOSPODAROWANIA PRZESTRZENNEGO

## SOŁECTWA SKRZYŃKA

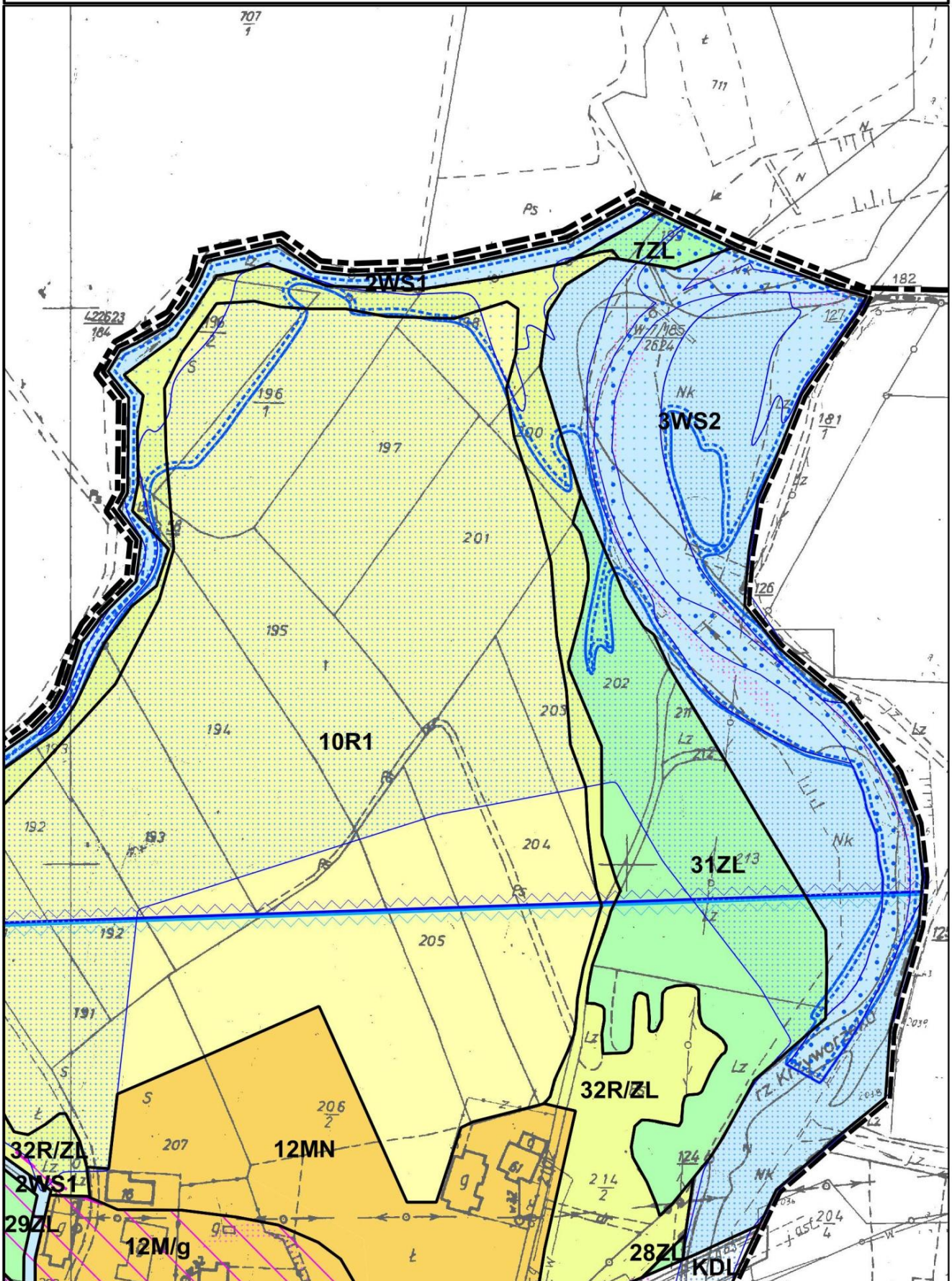
Załącznik nr 1 do Uchwały Nr XXXVI/233/17

Rady Miejskiej w Dobczycach z dnia 17.03.2017

ARKUSZ 6

skala 1:2000

0 50 10 m



# MIEJSCOWY PLAN ZAGOSPODAROWANIA PRZESTRZENNEGO

SOŁECTWA SKRZYŃKA

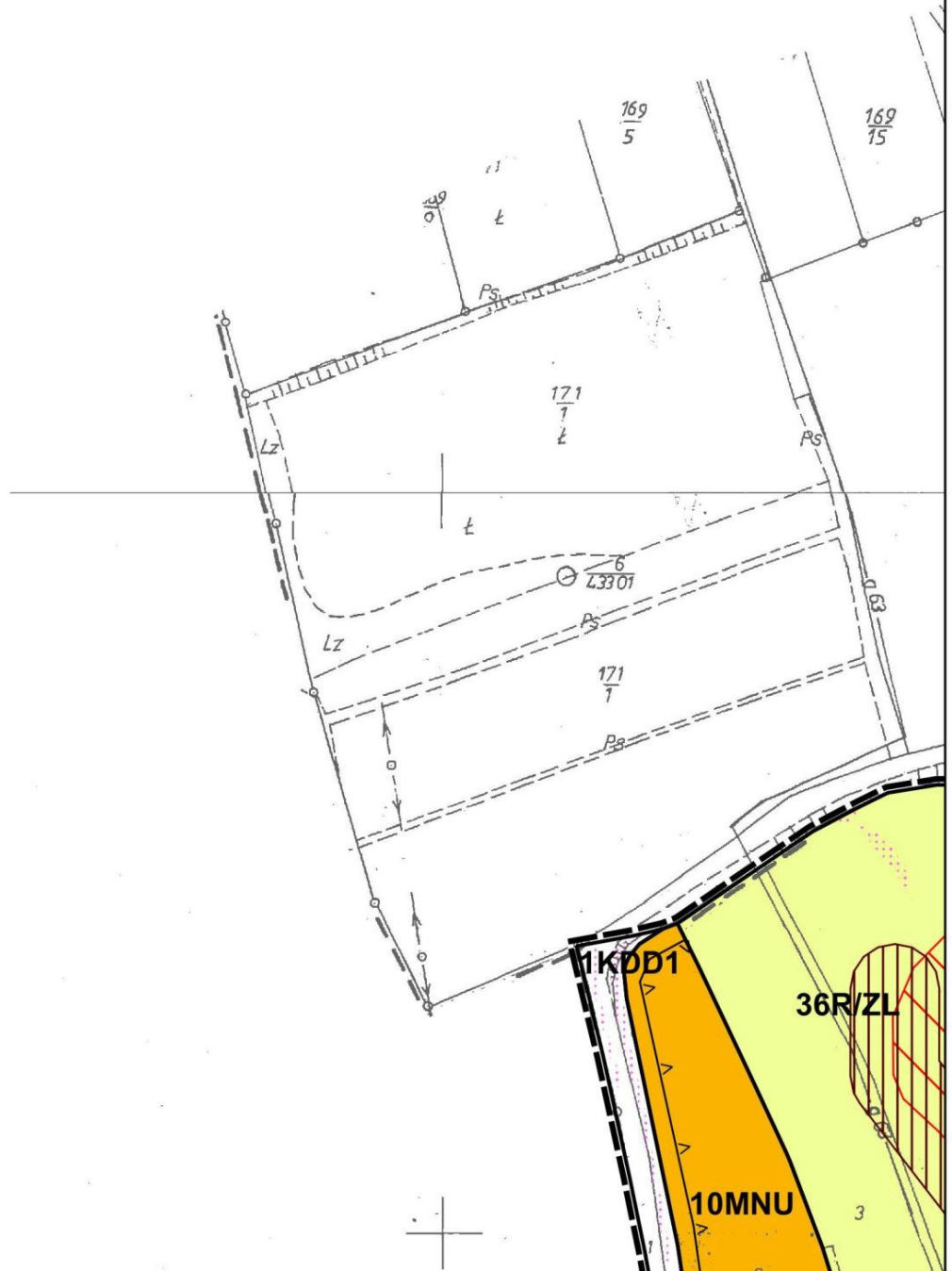
Załącznik nr 1 do Uchwały Nr XXXVI/233/17

Rady Miejskiej w Dobczycach z dnia 17.03.2017

ARKUSZ 7

skala 1:2000

0 50 10 m



# MIEJSCOWY PLAN ZAGOSPODAROWANIA PRZESTRZENNEGO

## SOŁECTWA SKRZYŃKA

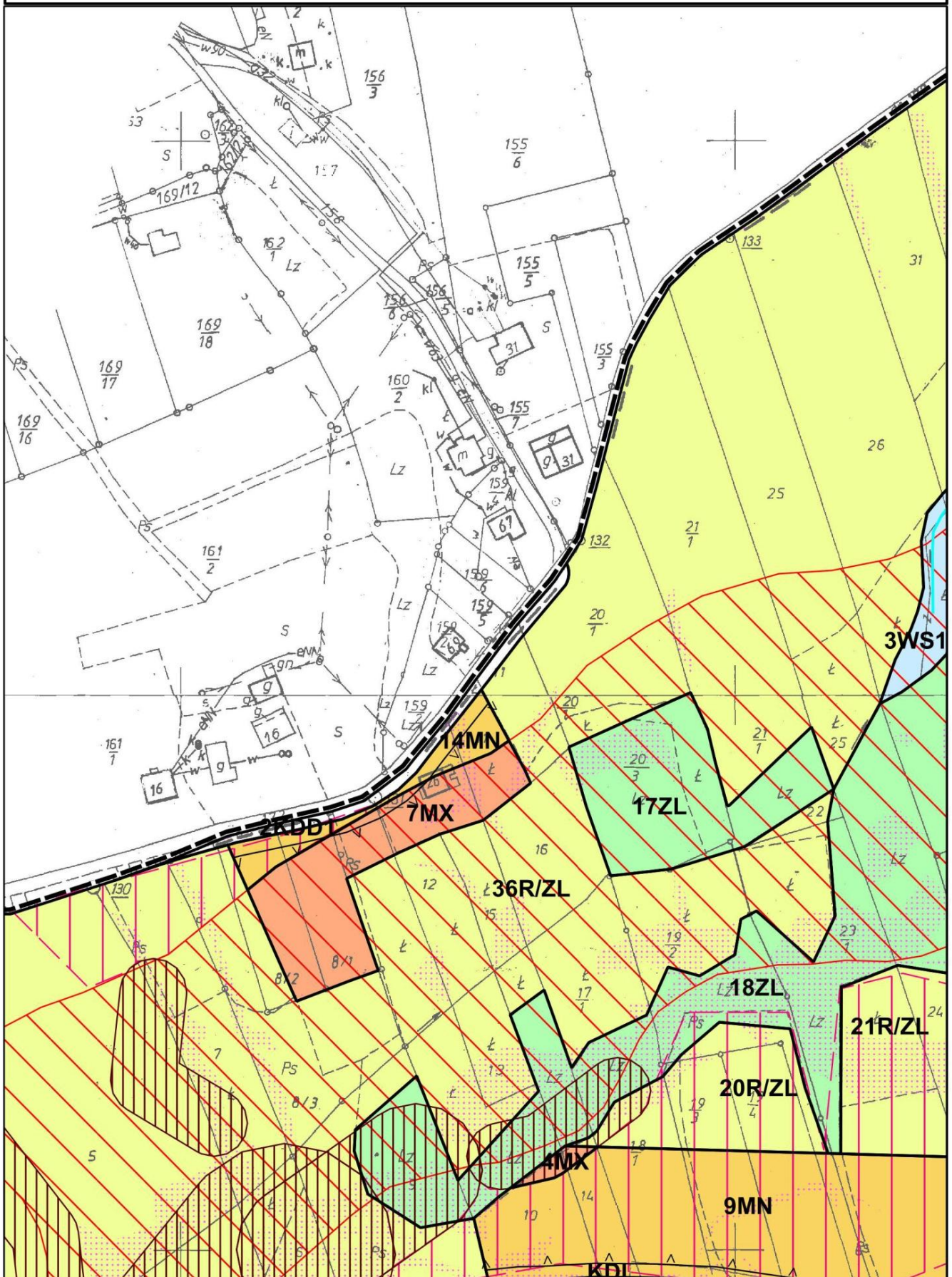
Załącznik nr 1 do Uchwały Nr XXXVI/233/17

Rady Miejskiej w Dobczycach z dnia 17.03.2017

ARKUSZ 8

skala 1:2000

0 50 10 m





# MIEJSCOWY PLAN ZAGOSPODAROWANIA PRZESTRZENNEGO

## SOŁECTWA SKRZYŃKA

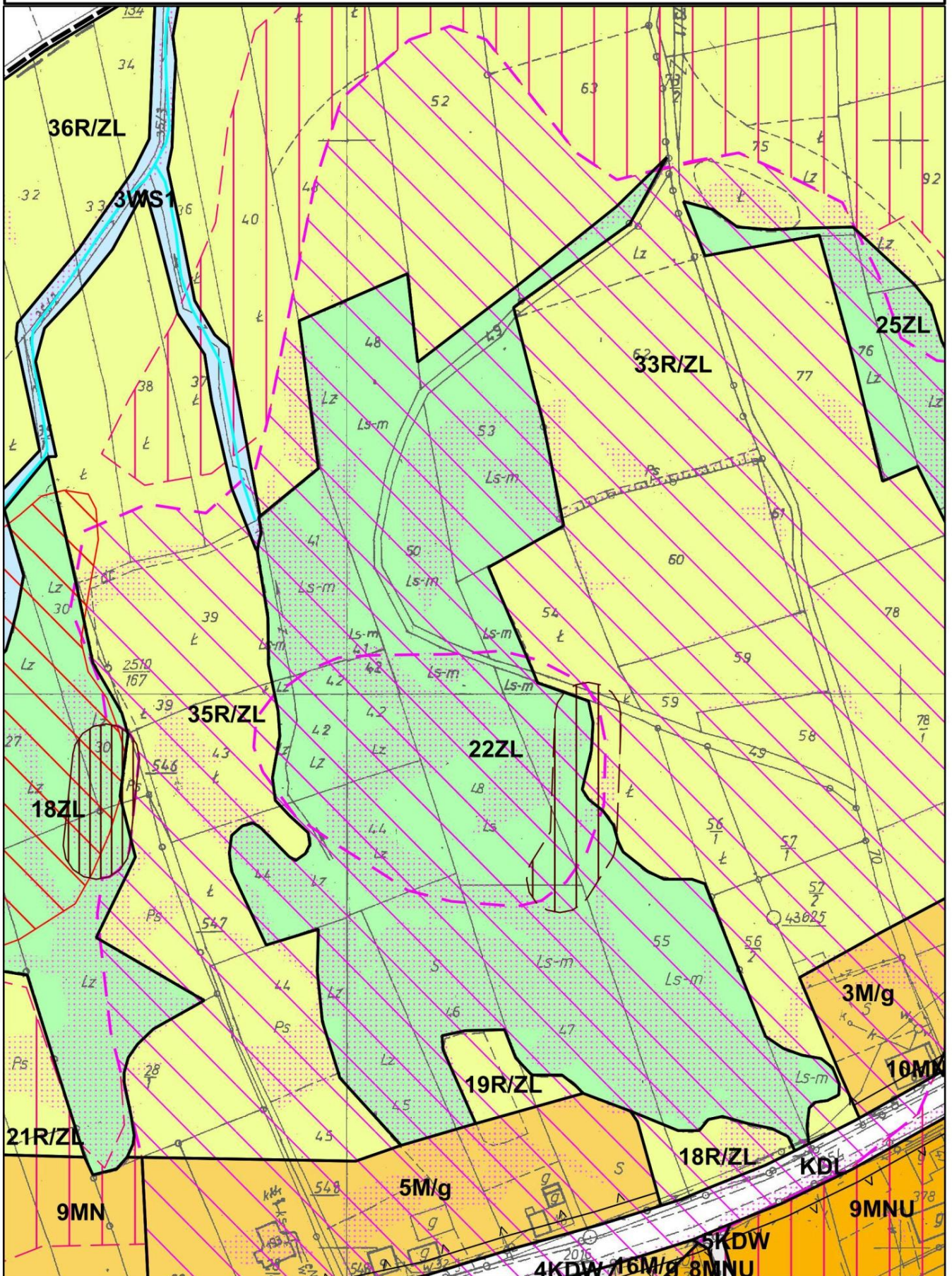
Załącznik nr 1 do Uchwały Nr XXXVI/233/17

Rady Miejskiej w Dobczycach z dnia 17.03.2017

ARKUSZ 9

skala 1:2000

0 50 10 m



# MIJSCOWY PLAN ZAGOSPODAROWANIA PRZESTRZENNEGO

## SOŁECTWA SKRZYŃKA

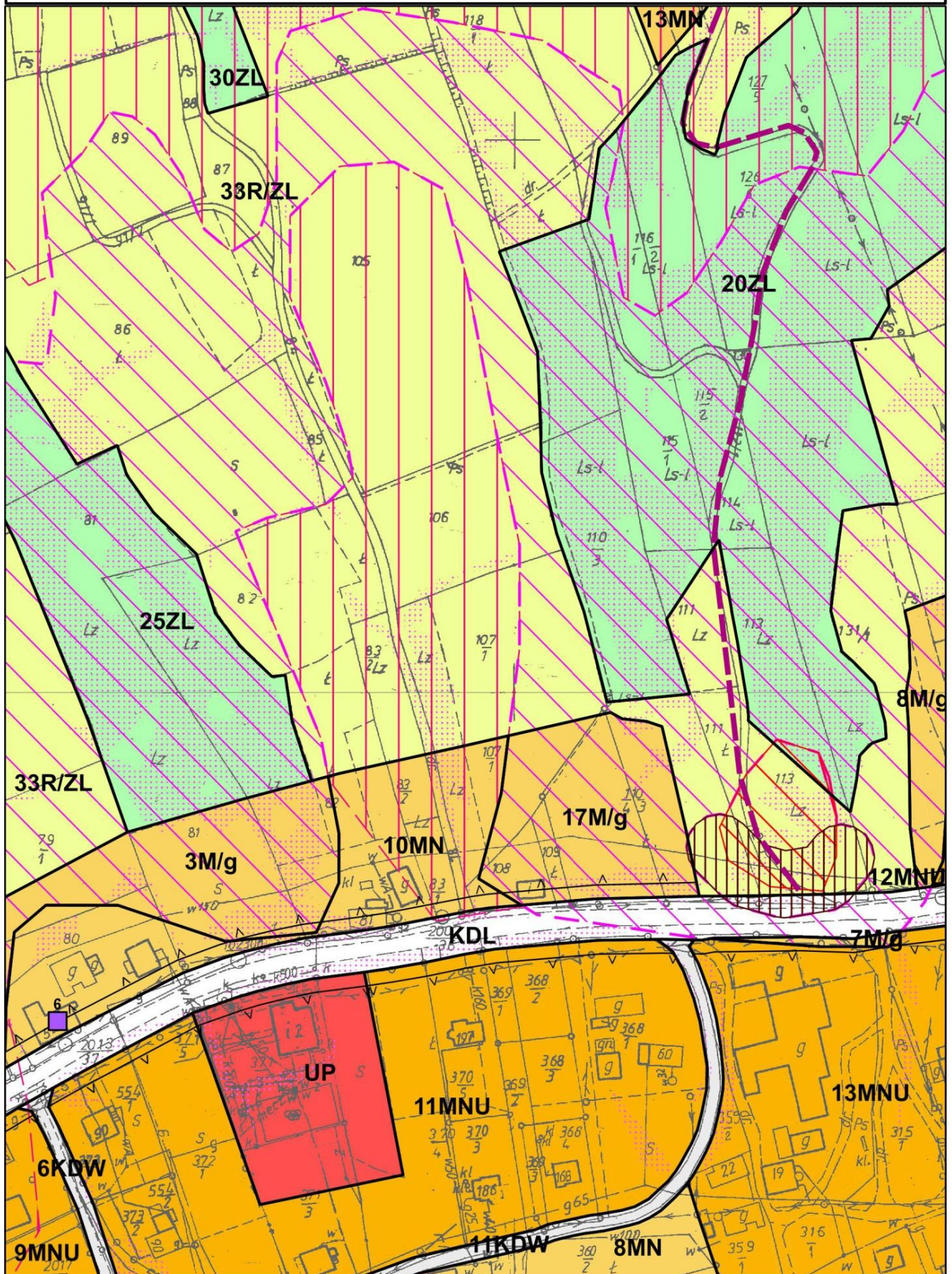
Załącznik nr 1 do Uchwały Nr XXXVI/233/17

Rady Miejskiej w Dobczycach z dnia 17.03.2017

ARKUSZ 10

skala 1:2000

0 50 10 m



# MIEJSCOWY PLAN ZAGOSPODAROWANIA PRZESTRZENNEGO

## SOŁECTWA SKRZYŃKA

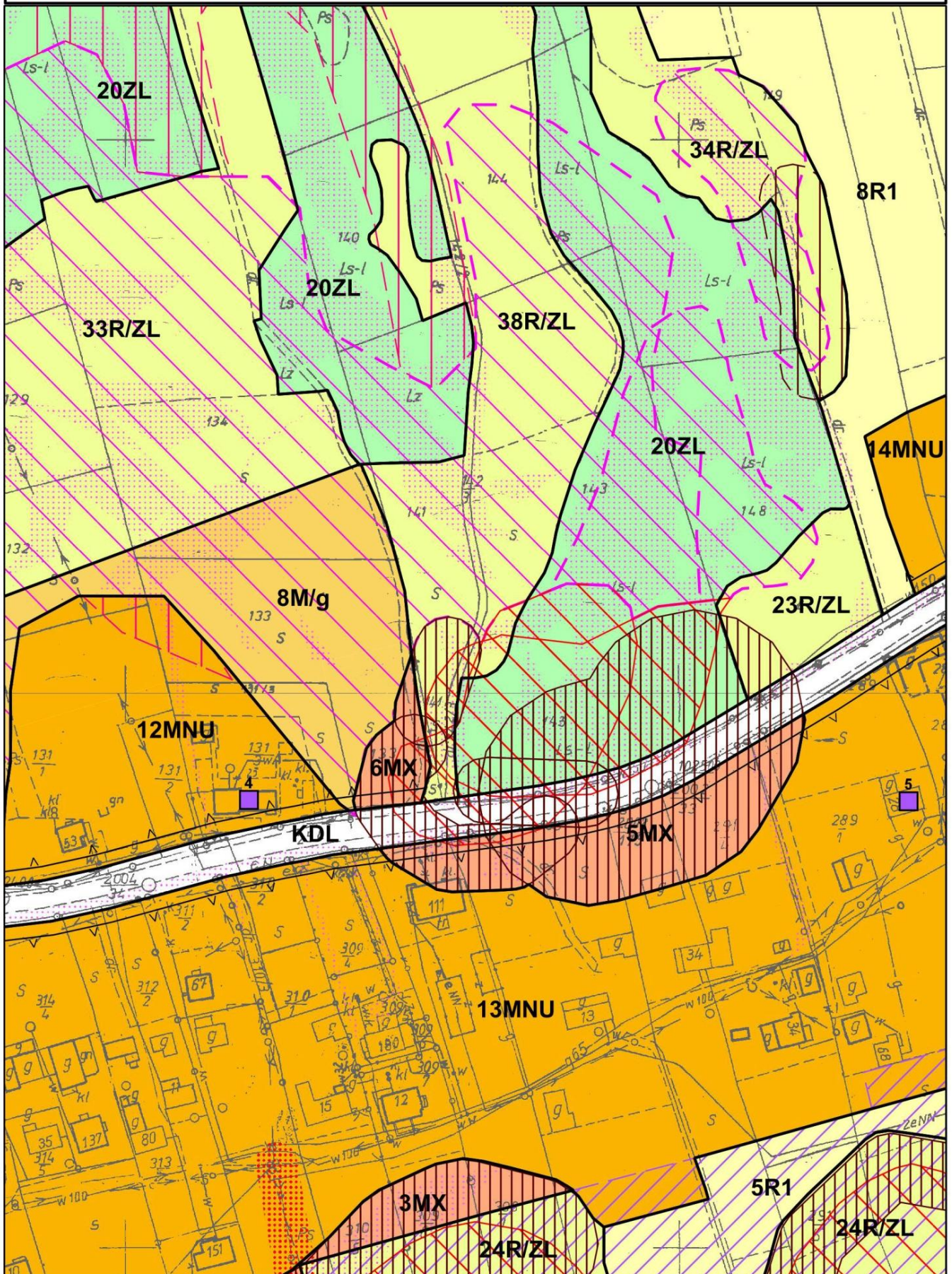
Załącznik nr 1 do Uchwały Nr XXXVI/233/17

Rady Miejskiej w Dobczycach z dnia 17.03.2017

ARKUSZ 11

skala 1:2000

0 50 10 m



# MIJSCOWY PLAN ZAGOSPODAROWANIA PRZESTRZENNEGO

## SOŁECTWA SKRZYŃKA

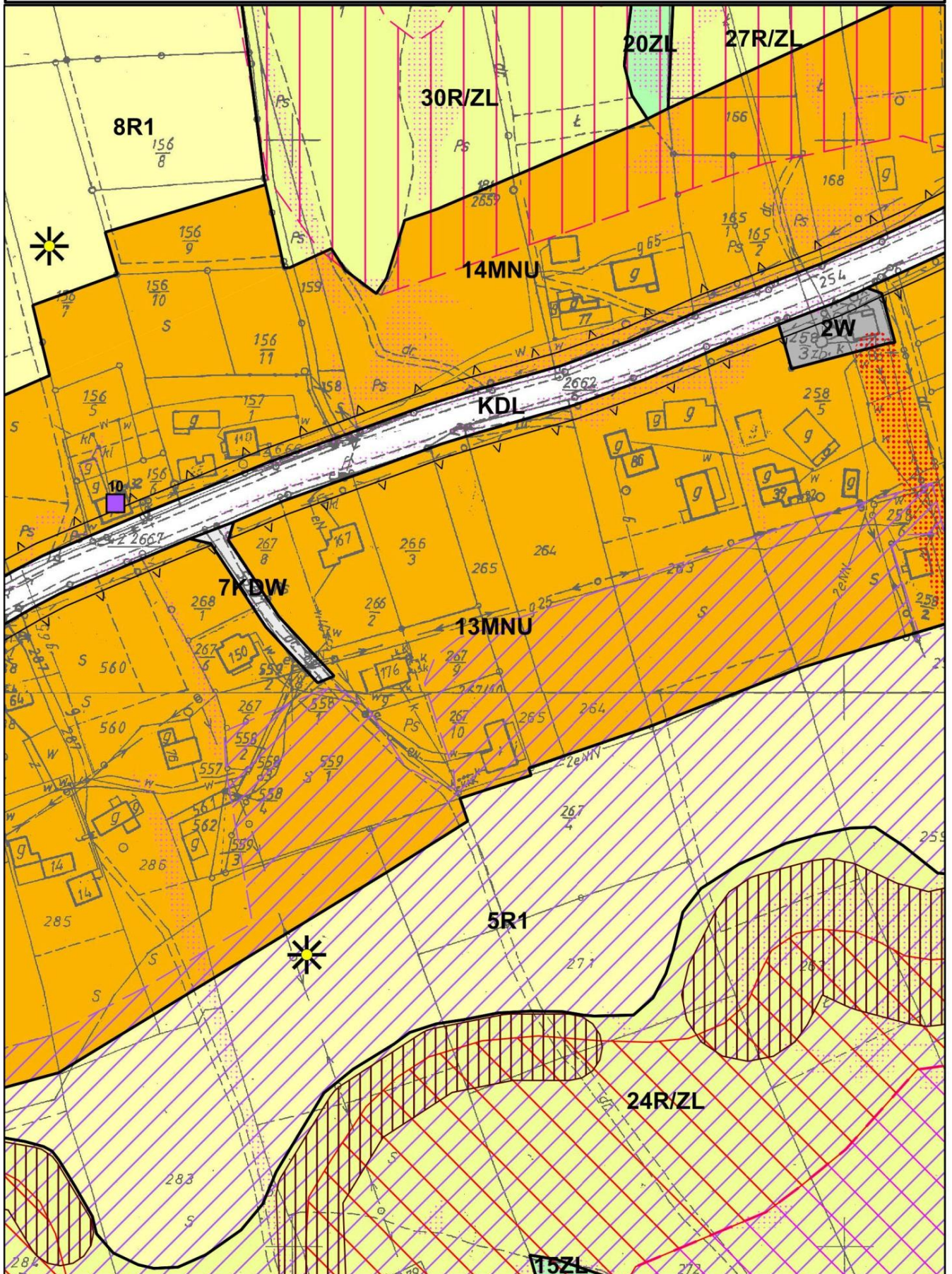
Załącznik nr 1 do Uchwały Nr XXXVI/233/17

Rady Miejskiej w Dobczycach z dnia 17.03.2017

ARKUSZ 12

skala 1:2000

0 50 10 m



# MIEJSCOWY PLAN ZAGOSPODAROWANIA PRZESTRZENNEGO

## SOŁECTWA SKRZYŃKA

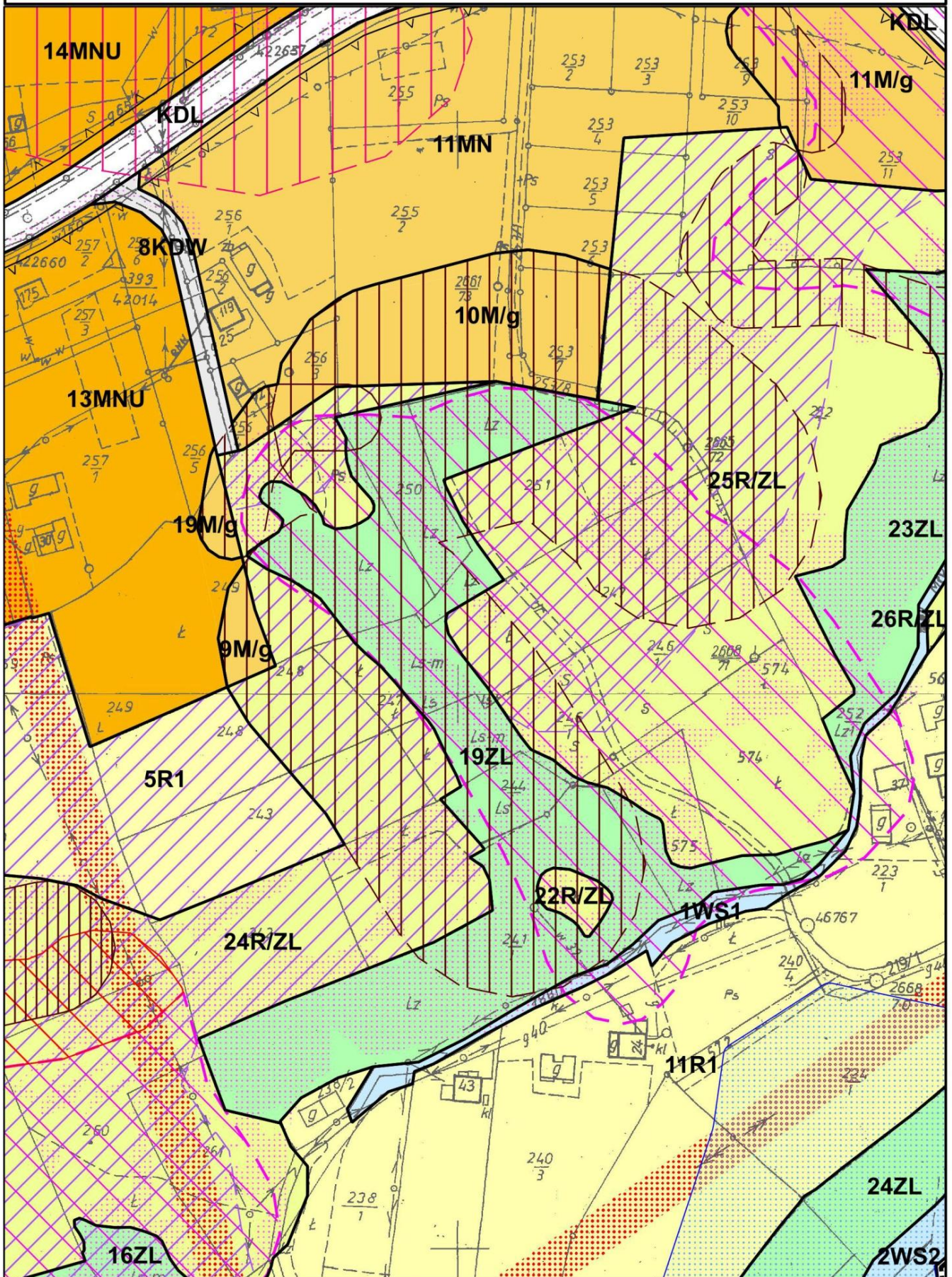
Załącznik nr 1 do Uchwały Nr XXXVI/233/17

Rady Miejskiej w Dobczycach z dnia 17.03.2017

ARKUSZ 13

skala 1:2000

0 50 10 m



# MIEJSCOWY PLAN ZAGOSPODAROWANIA PRZESTRZENNEGO

## SOŁECTWA SKRZYŃKA

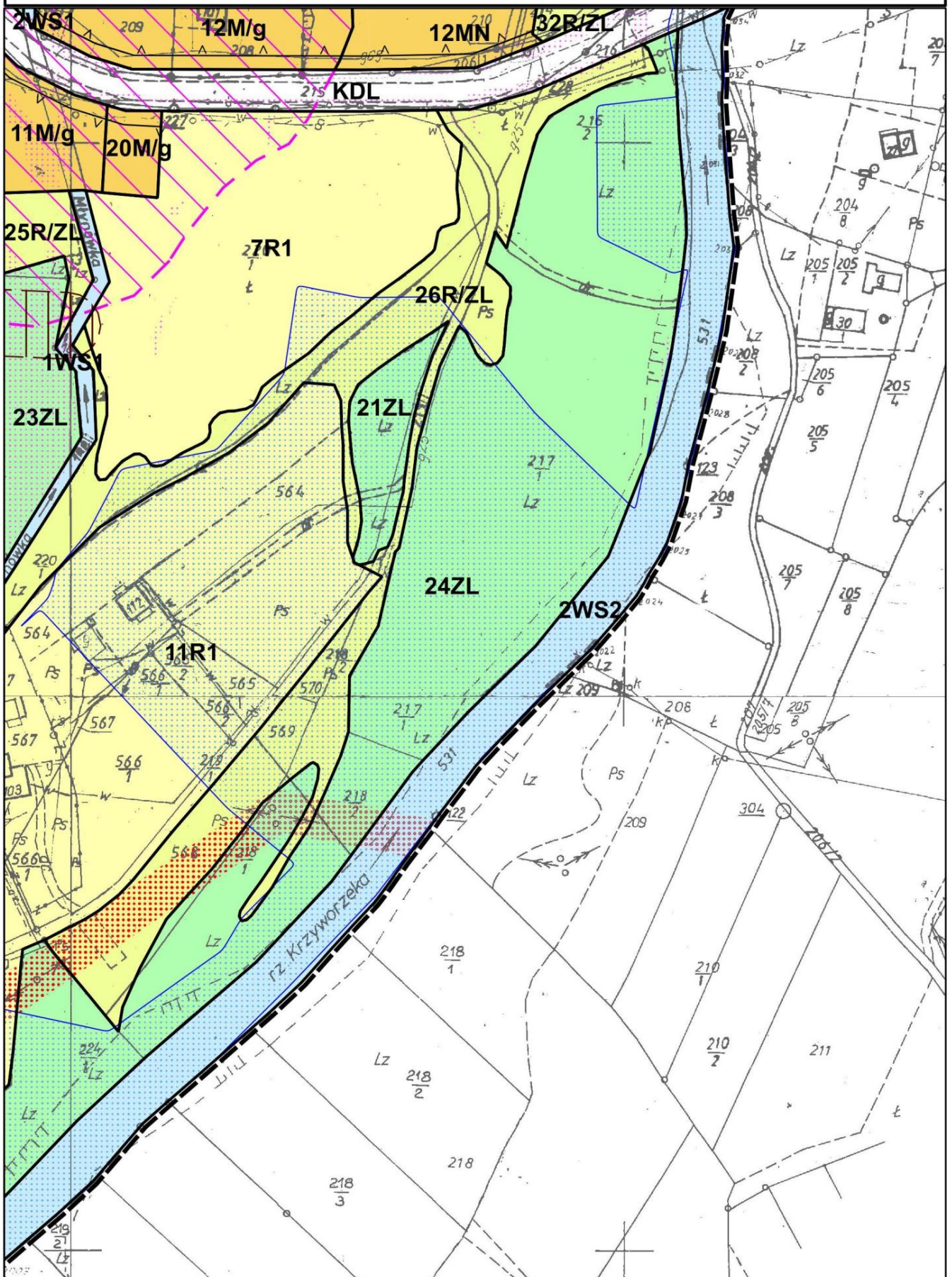
Załącznik nr 1 do Uchwały Nr XXXVI/233/17

Rady Miejskiej w Dobczycach z dnia 17.03.2017

ARKUSZ 14

skala 1:2000

0 50 10 m



# MIEJSCOWY PLAN ZAGOSPODAROWANIA PRZESTRZENNEGO

SOŁECTWA SKRZYŃKA

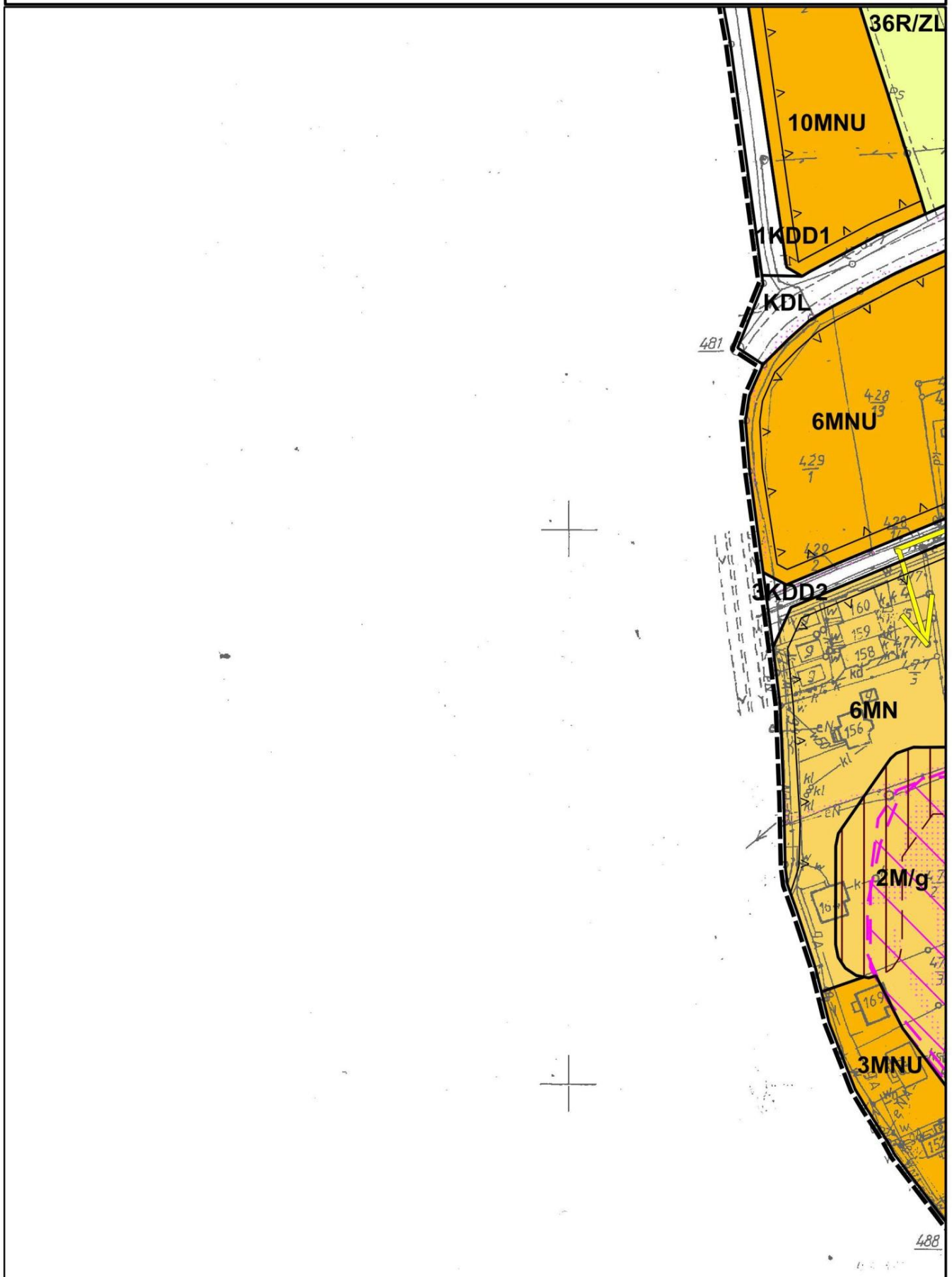
Załącznik nr 1 do Uchwały Nr XXXVI/233/17

Rady Miejskiej w Dobczycach z dnia 17.03.2017

ARKUSZ 15

skala 1:2000

0 50 10 m



**MIEJSCOWY PLAN ZAGOSPODAROWANIA PRZESTRZENNEGO**

**SOŁECTWA SKRZYŃKA**

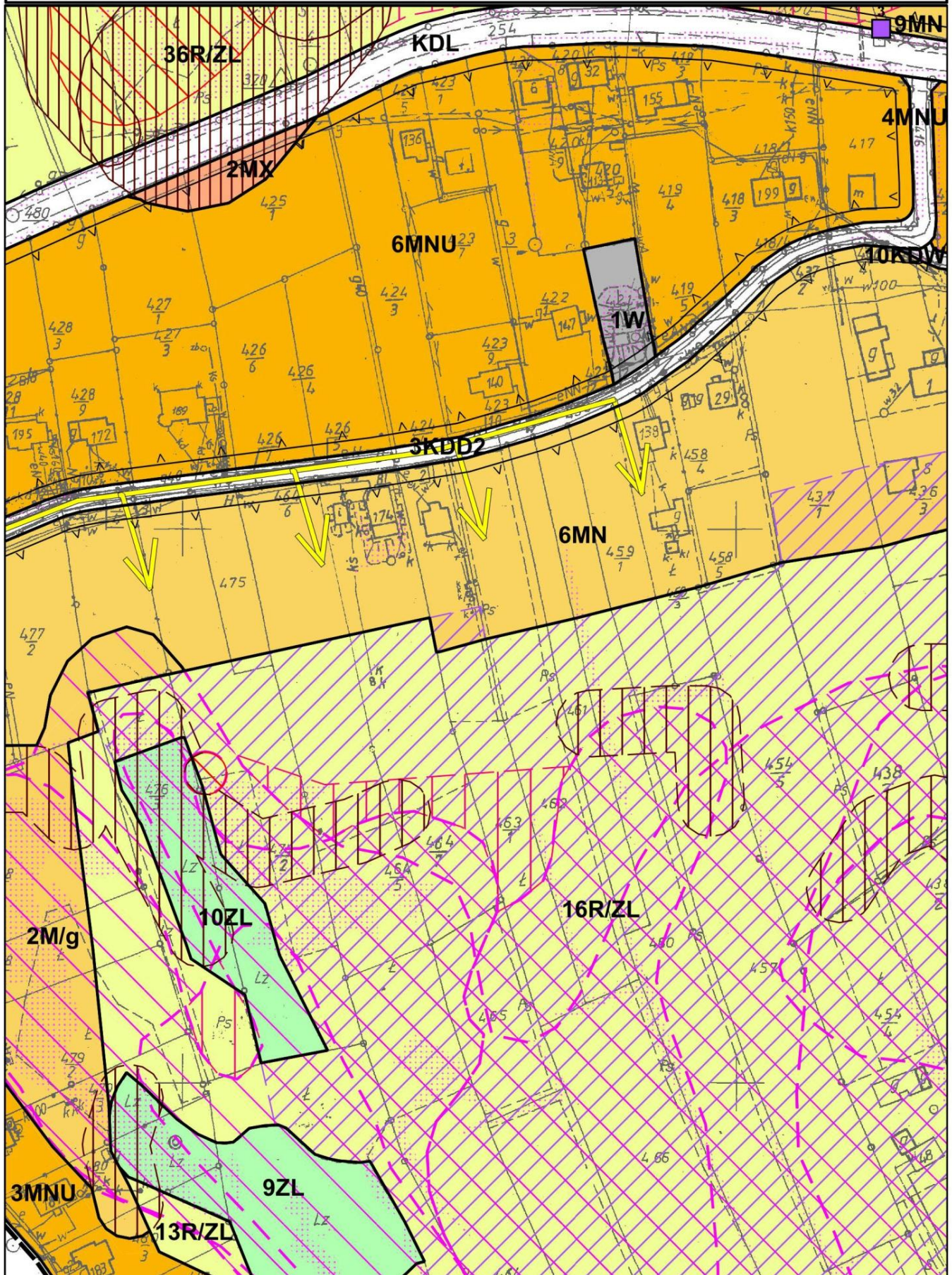
Załącznik nr 1 do Uchwały Nr XXXVI/233/17

Rady Miejskiej w Dobczycach z dnia 17.03.2017

ARKUSZ 16

skala 1:2000

0 50 10 m





# MIJSCOWY PLAN ZAGOSPODAROWANIA PRZESTRZENNEGO

## SOŁECTWA SKRZYŃKA

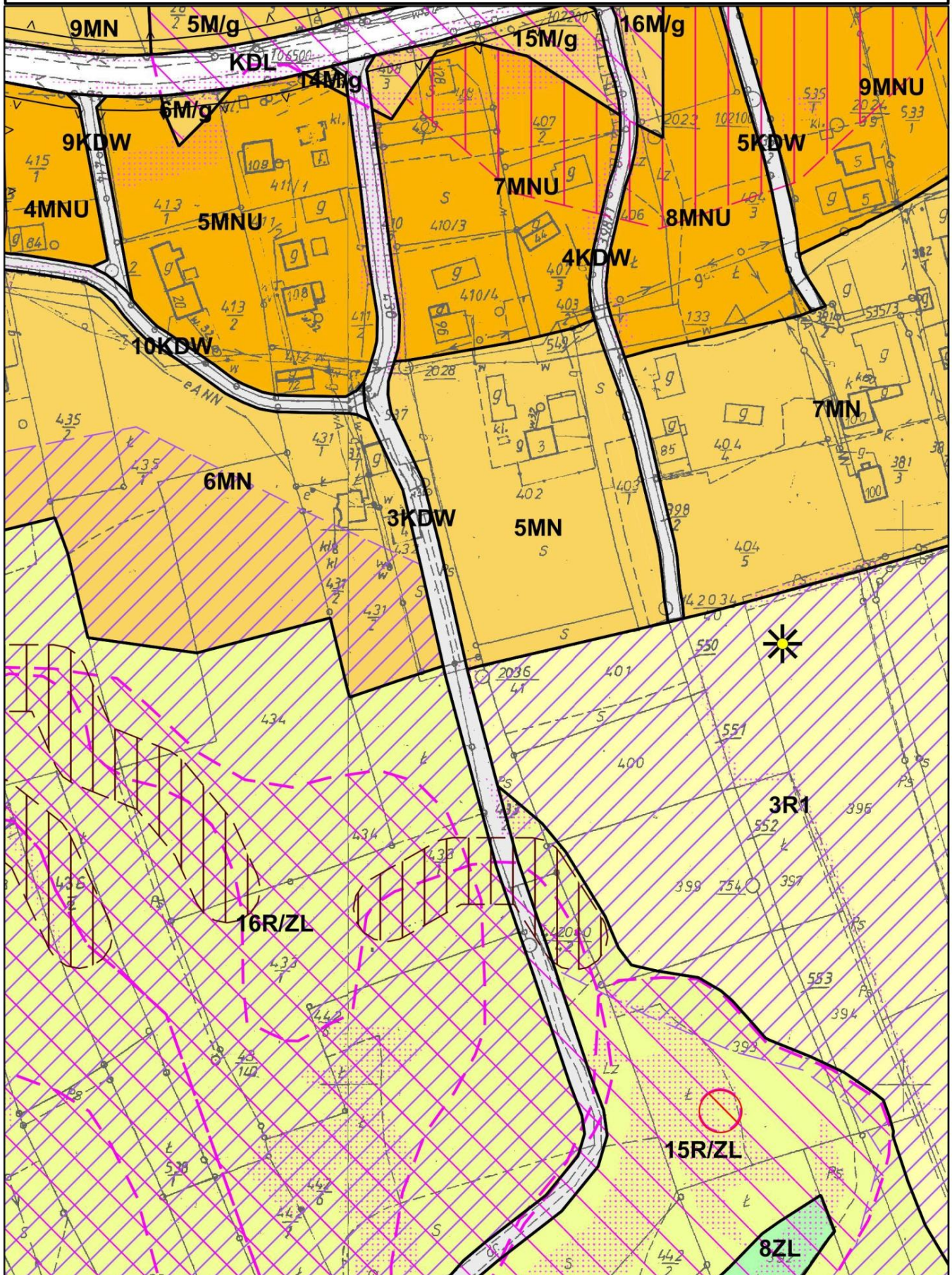
Załącznik nr 1 do Uchwały Nr XXXVI/233/17

Rady Miejskiej w Dobczycach z dnia 17.03.2017

ARKUSZ 17

skala 1:2000

0 50 100 m



# MIEJSCOWY PLAN ZAGOSPODAROWANIA PRZESTRZENNEGO

## SOŁECTWA SKRZYŃKA

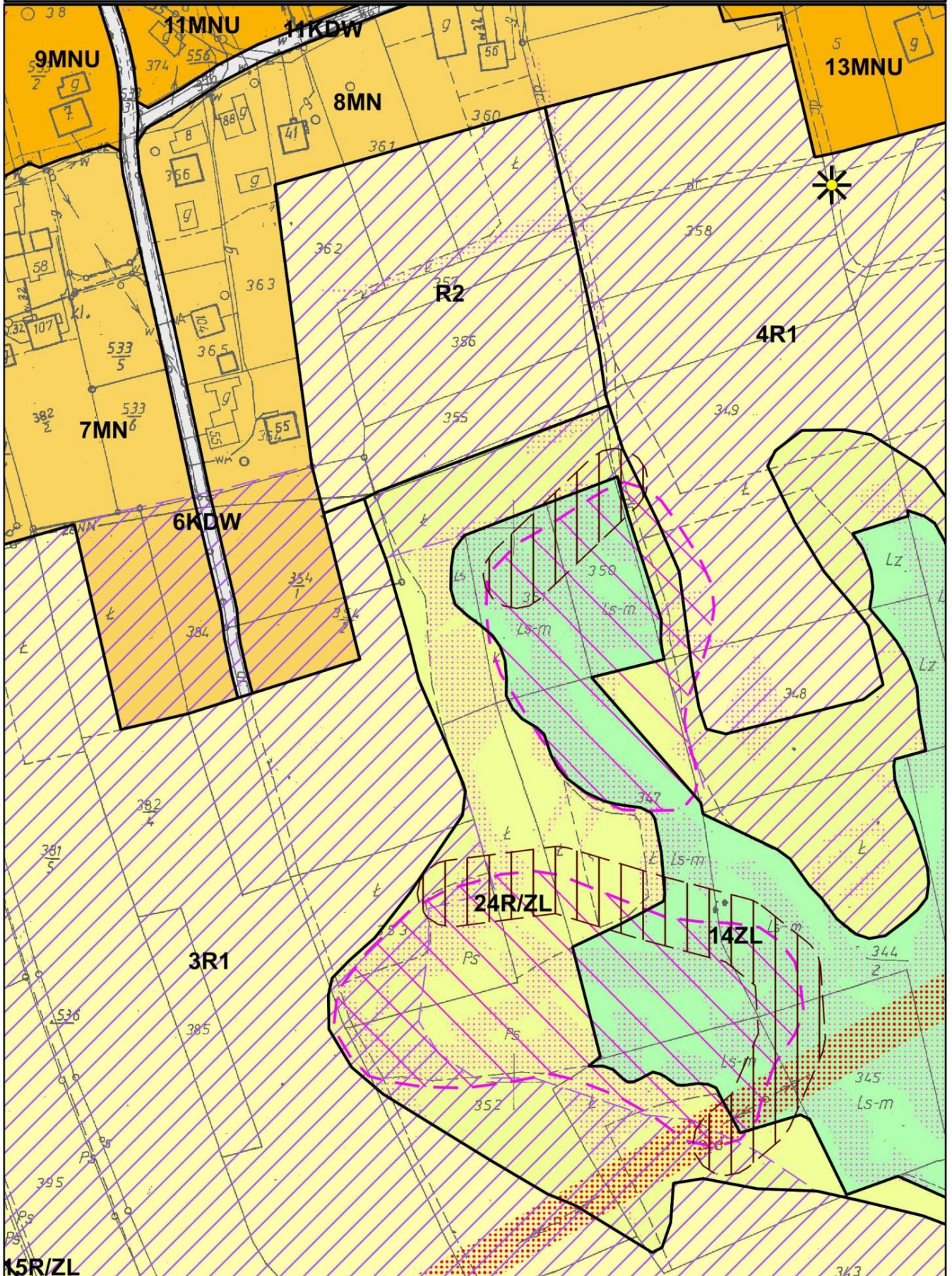
Załącznik nr 1 do Uchwały Nr XXXVI/233/17

Rady Miejskiej w Dobczycach z dnia 17.03.2017

ARKUSZ 18

skala 1:2000

0 50 10 m



# MIEJSCOWY PLAN ZAGOSPODAROWANIA PRZESTRZENNEGO

## SOŁECTWA SKRZYŃKA

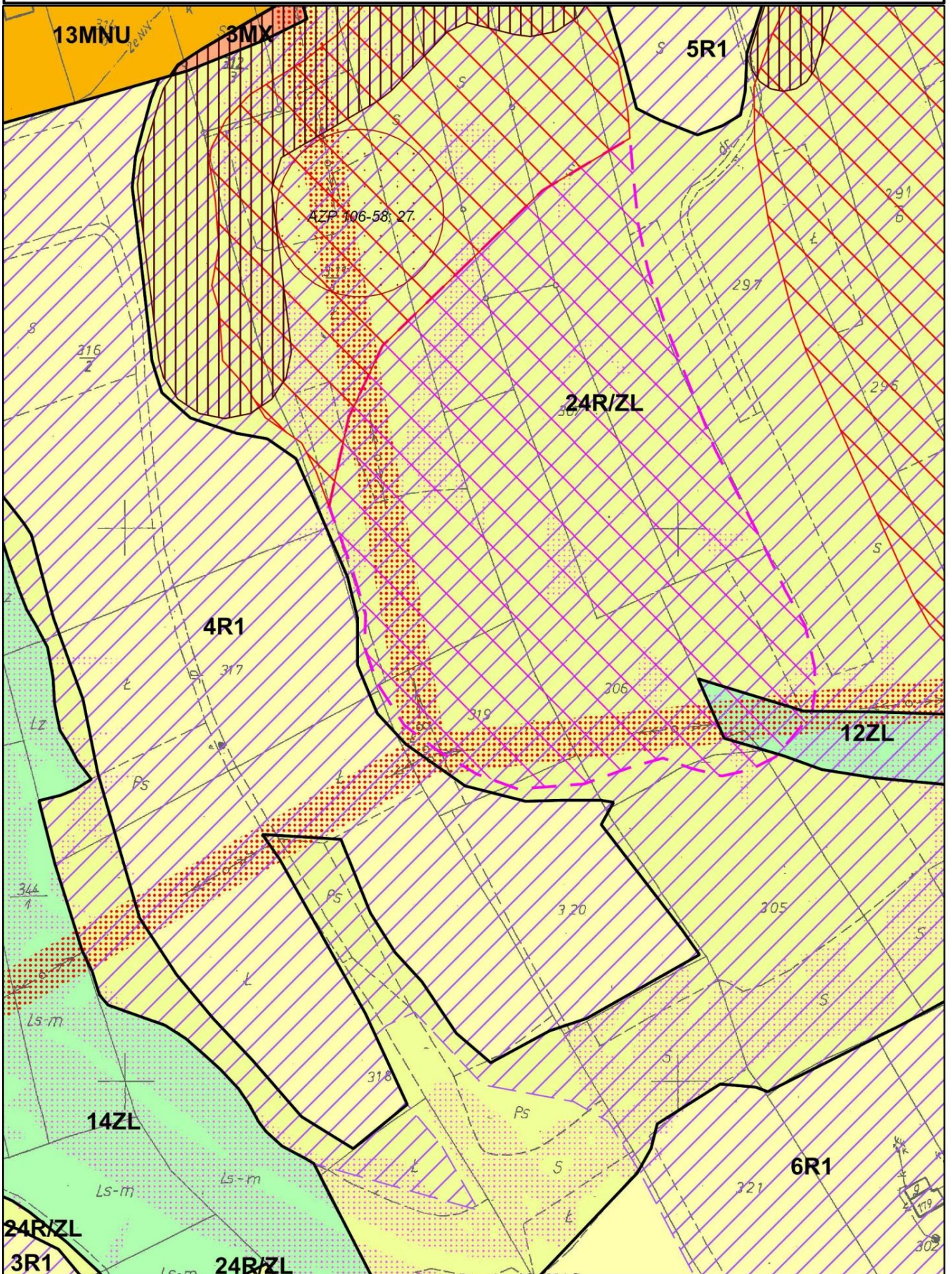
Załącznik nr 1 do Uchwały Nr XXXVI/233/17

Rady Miejskiej w Dobczycach z dnia 17.03.2017

ARKUSZ 19

skala 1:2000

0 50 10 m



# MIEJSCOWY PLAN ZAGOSPODAROWANIA PRZESTRZENNEGO

## SOŁECTWA SKRZYŃKA

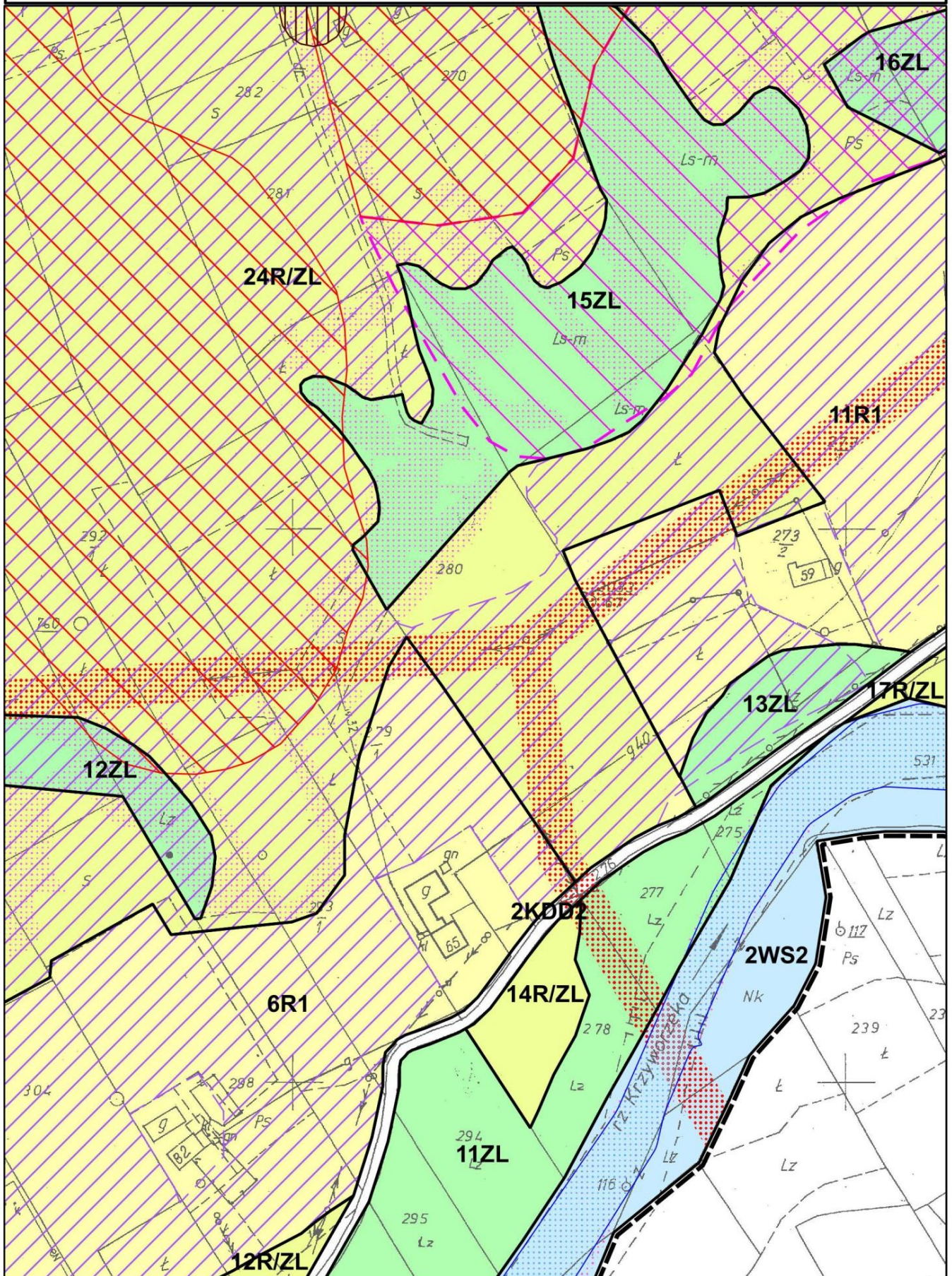
Załącznik nr 1 do Uchwały Nr XXXVI/233/17

Rady Miejskiej w Dobczycach z dnia 17.03.2017

ARKUSZ 20

skala 1:2000

0 50 10 m



# MIEJSCOWY PLAN ZAGOSPODAROWANIA PRZESTRZENNEGO

## SOŁECTWA SKRZYŃKA

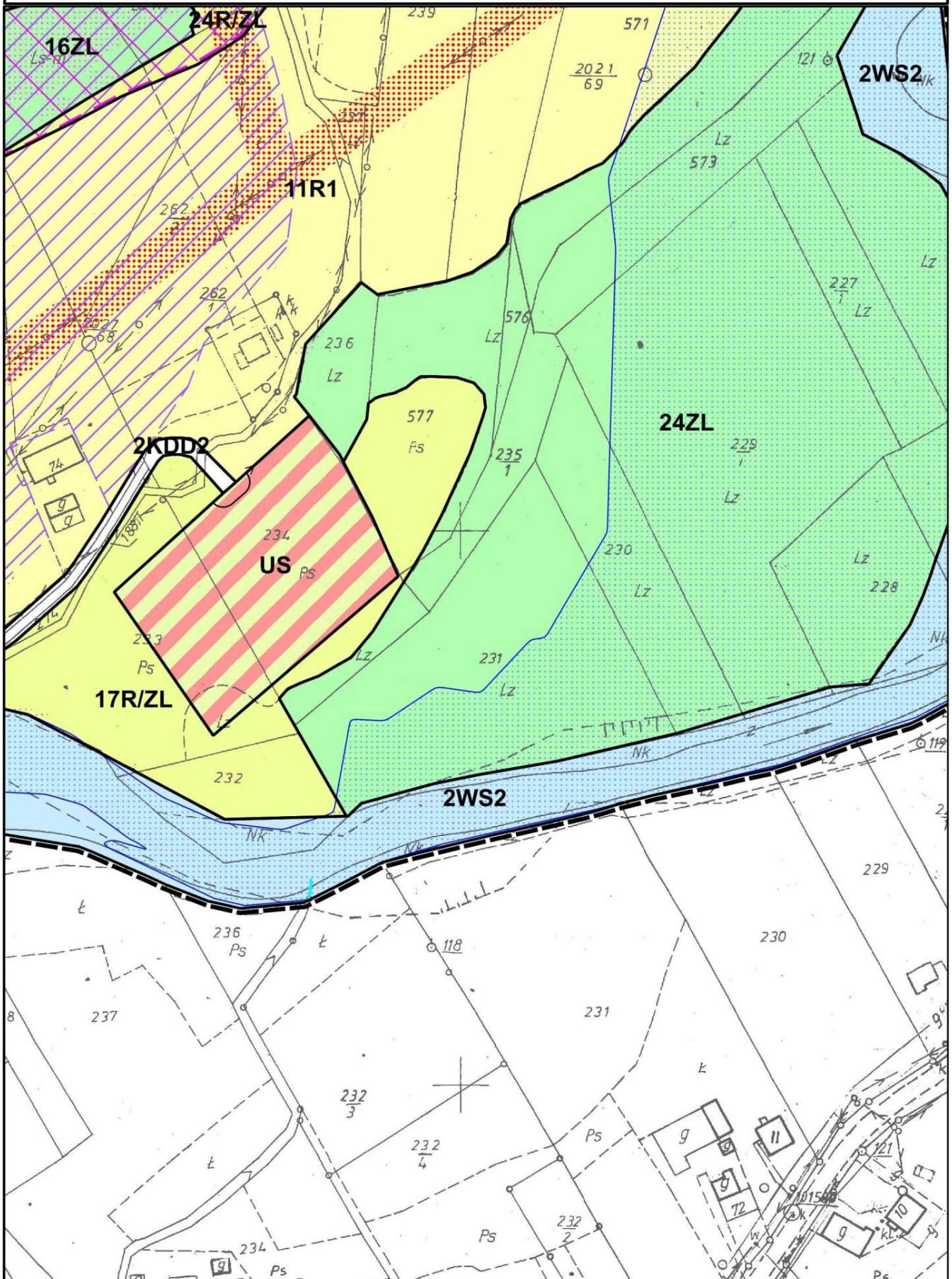
Załącznik nr 1 do Uchwały Nr XXXVI/233/17

Rady Miejskiej w Dobczycach z dnia 17.03.2017

ARKUSZ 21

skala 1:2000

0 50 10 m



**MIEJSCOWY PLAN ZAGOSPODAROWANIA PRZESTRZENNEGO**

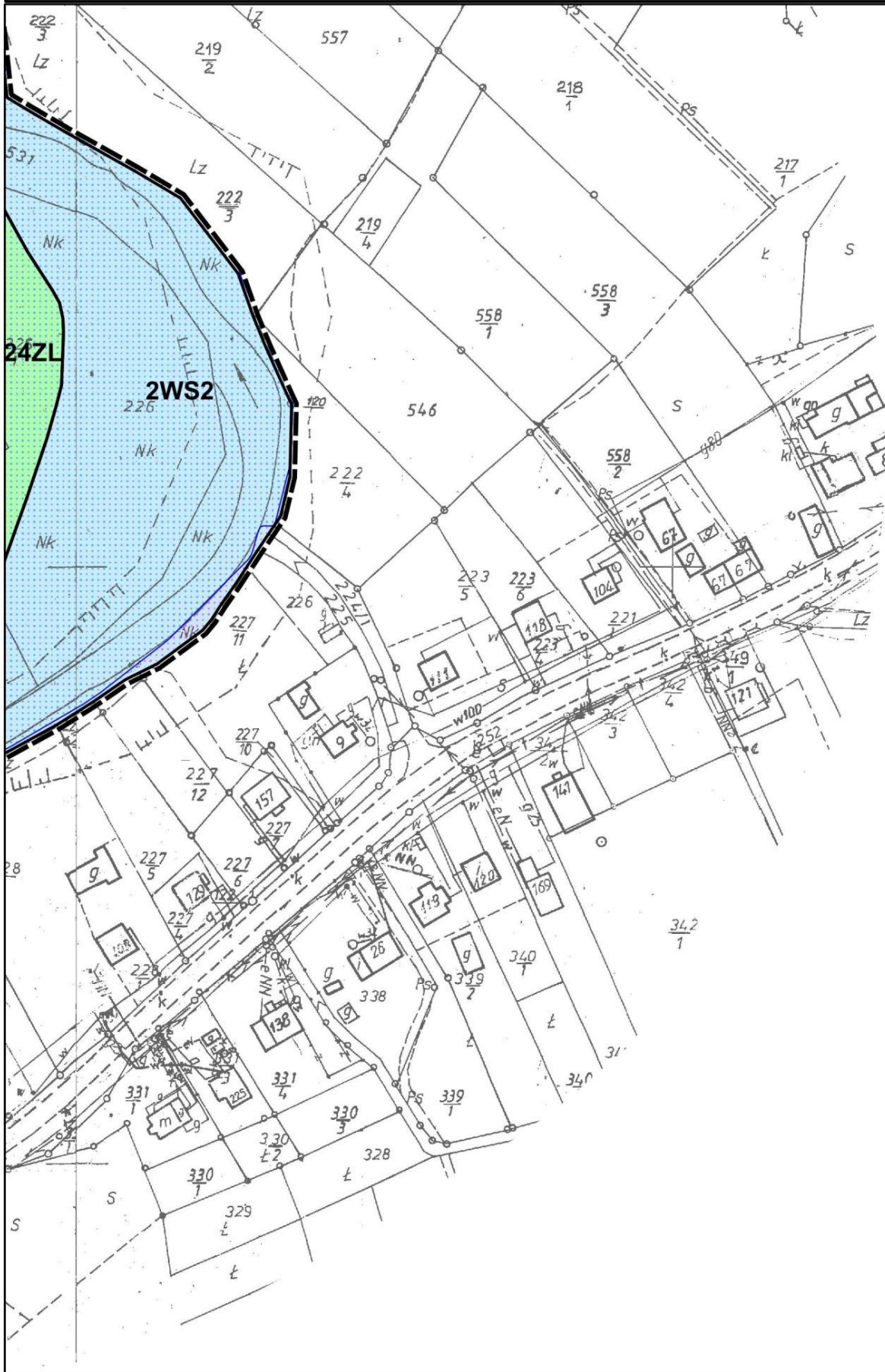
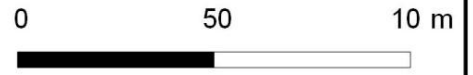
**SOŁECTWA SKRZYŃKA**

Załącznik nr 1 do Uchwały Nr XXXVI/233/17

Rady Miejskiej w Dobczycach z dnia 17.03.2017

ARKUSZ 22

skala 1:2000



# MIEJSCOWY PLAN ZAGOSPODAROWANIA PRZESTRZENNEGO

## SOŁECTWA SKRZYŃKA

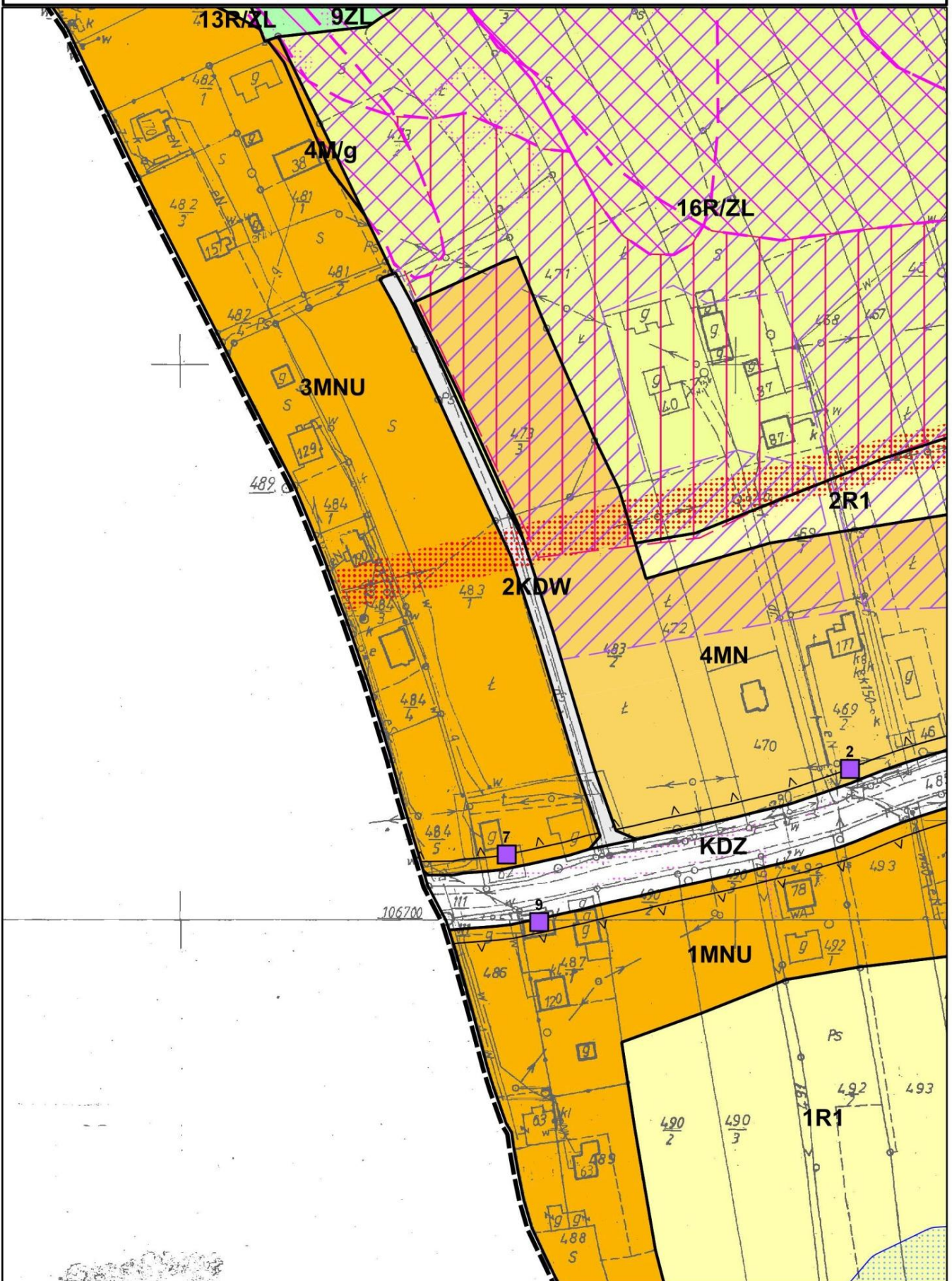
Załącznik nr 1 do Uchwały Nr XXXVI/233/17

Rady Miejskiej w Dobczycach z dnia 17.03.2017

ARKUSZ 23

skala 1:2000

0 50 10 m



# MIJESKOWY PLAN ZAGOSPODAROWANIA PRZESTRZENNEGO

## SOŁECTWA SKRZYŃKA

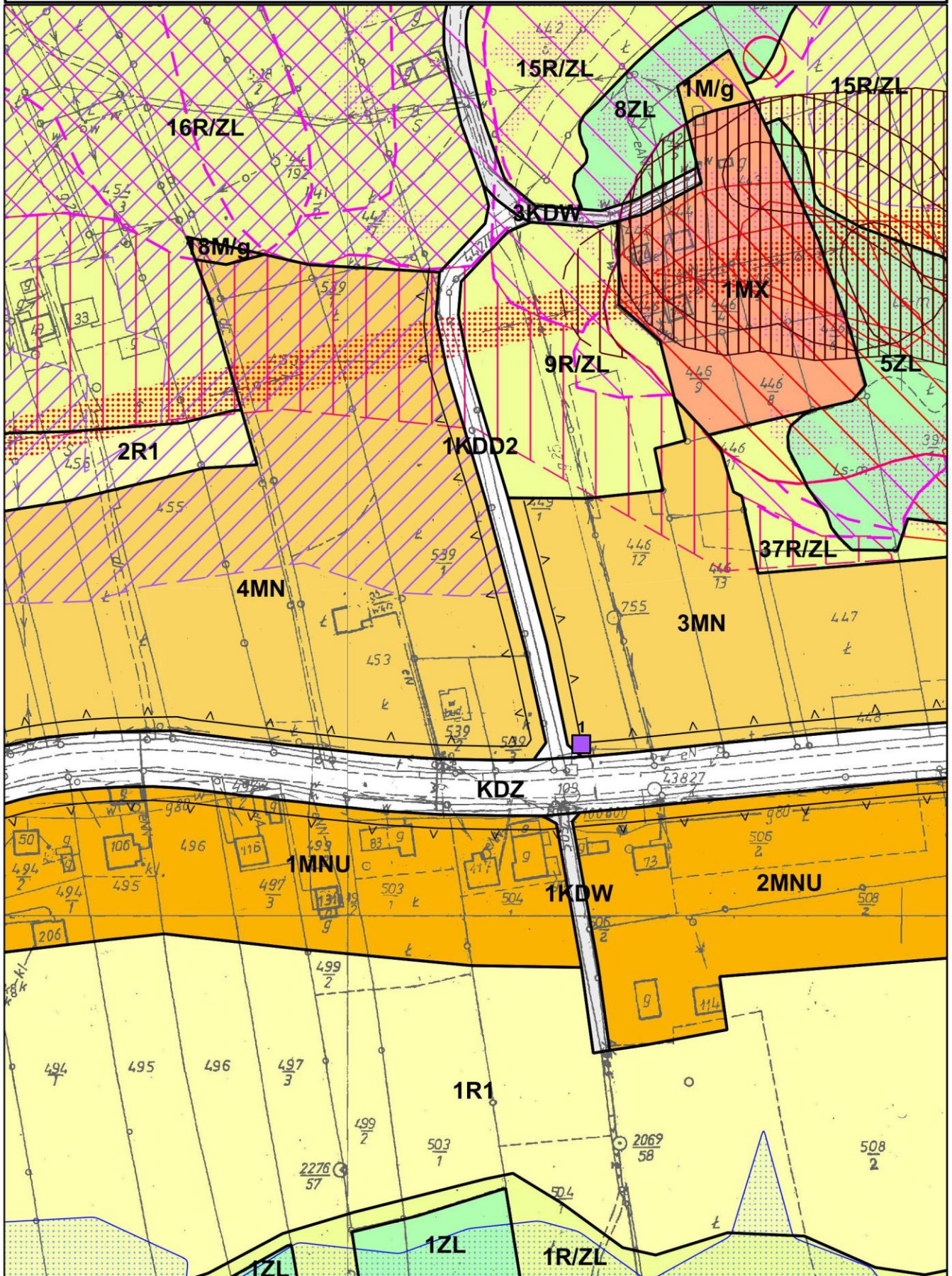
### Załącznik nr 1 do Uchwały Nr XXXVI/233/17

### Rady Miejskiej w Dobczycach z dnia 17.03.2017

### ARKUSZ 24

skala 1:2000

0 50 10 m





# MIEJSCOWY PLAN ZAGOSPODAROWANIA PRZESTRZENNEGO

## SOŁECTWA SKRZYŃKA

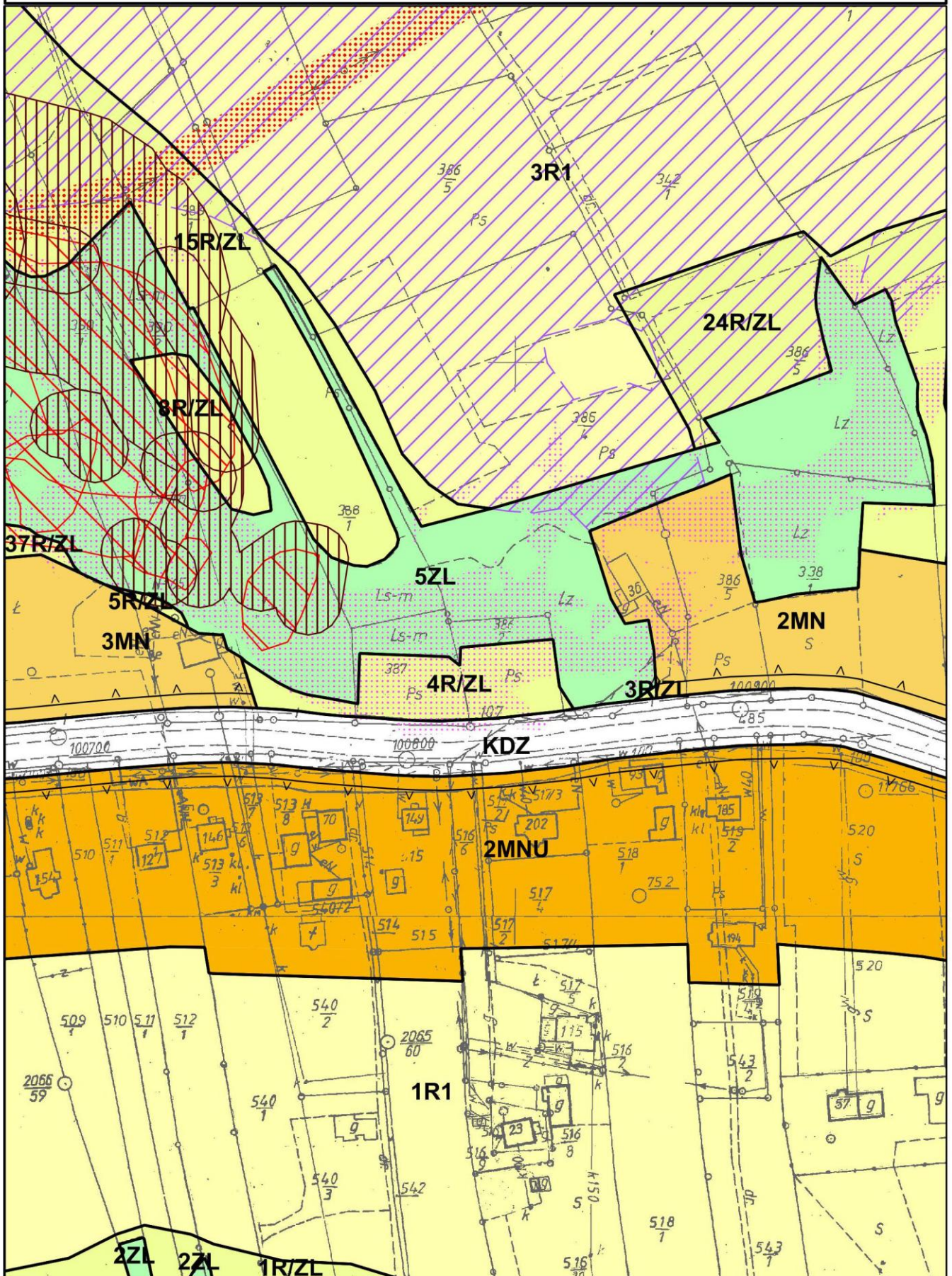
Załącznik nr 1 do Uchwały Nr XXXVI/233/17

Rady Miejskiej w Dobczycach z dnia 17.03.2017

ARKUSZ 25

skala 1:2000

0 50 10 m



# MIEJSCOWY PLAN ZAGOSPODAROWANIA PRZESTRZENNEGO

## SOŁECTWA SKRZYŃKA

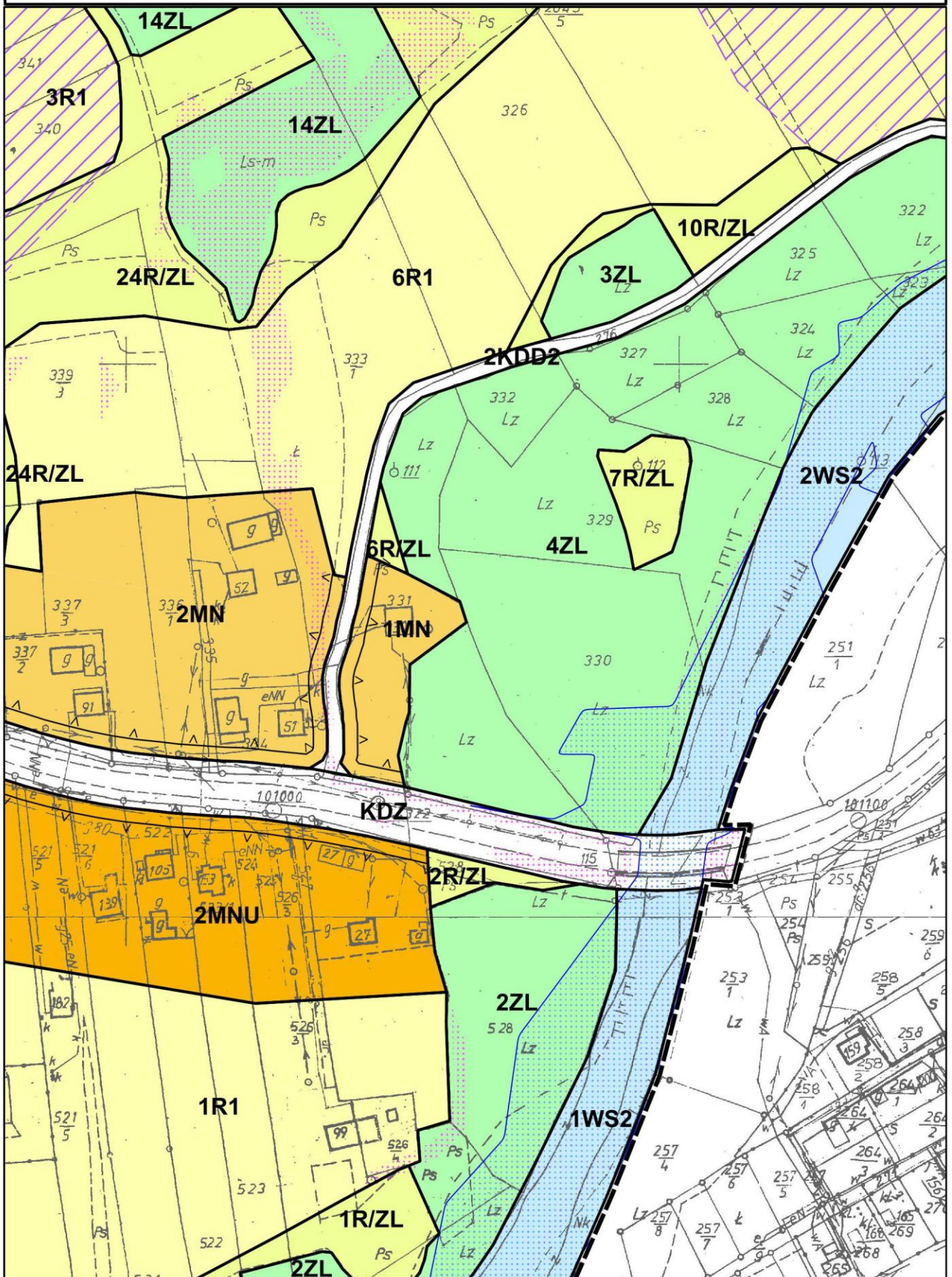
Załącznik nr 1 do Uchwały Nr XXXVI/233/17

Rady Miejskiej w Dobczycach z dnia 17.03.2017

ARKUSZ 26

skala 1:2000

0 50 10 m



# MIJSCOWY PLAN ZAGOSPODAROWANIA PRZESTRZENNEGO

## SOŁECTWA SKRZYŃKA

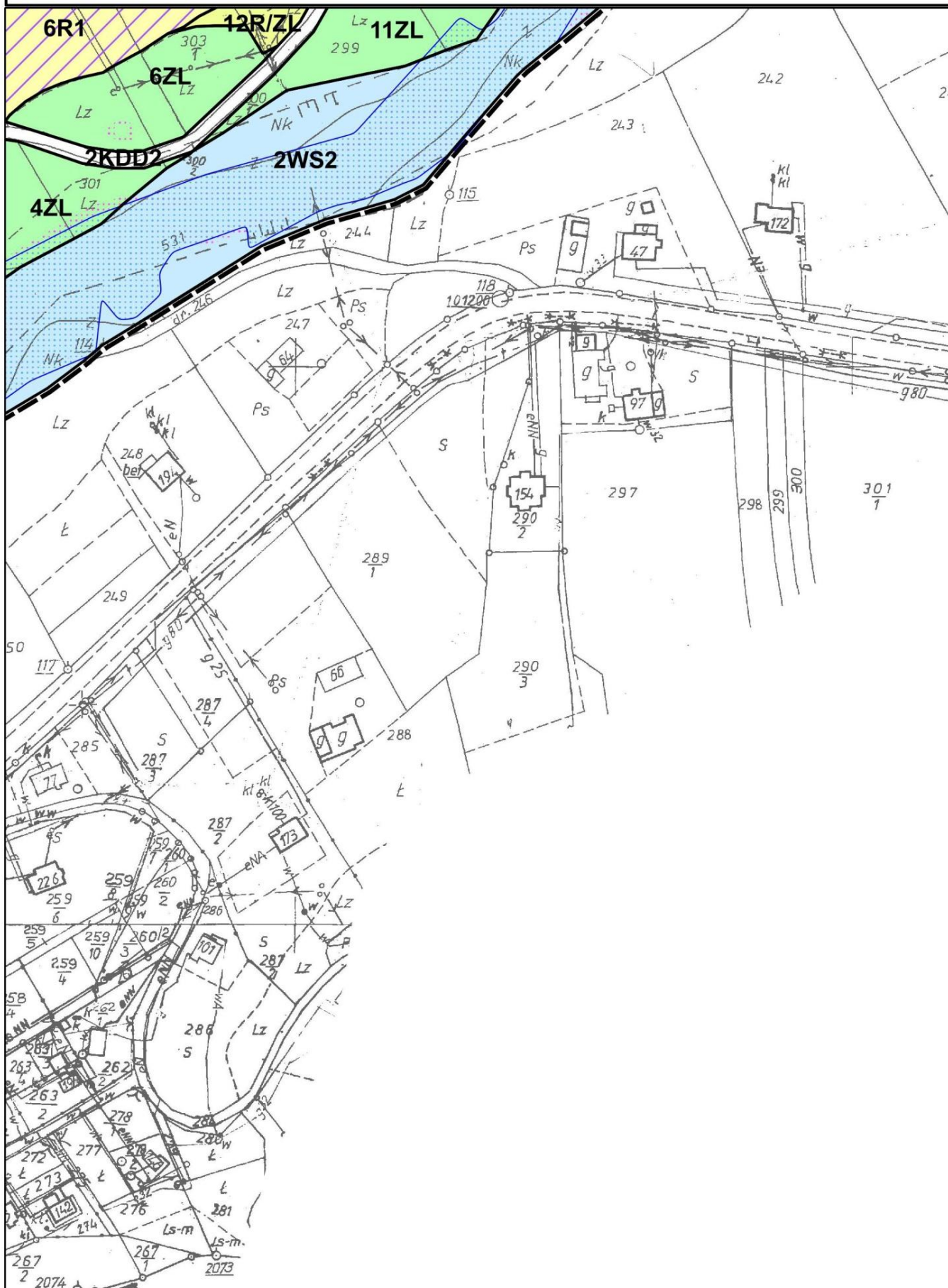
Załącznik nr 1 do Uchwały Nr XXXVI/233/17

Rady Miejskiej w Dobczycach z dnia 17.03.2017

ARKUSZ 27

skala 1:2000

0 50 10 m



**MIEJSCOWY PLAN ZAGOSPODAROWANIA PRZESTRZENNEGO**

**SOŁECTWA SKRZYŃKA**

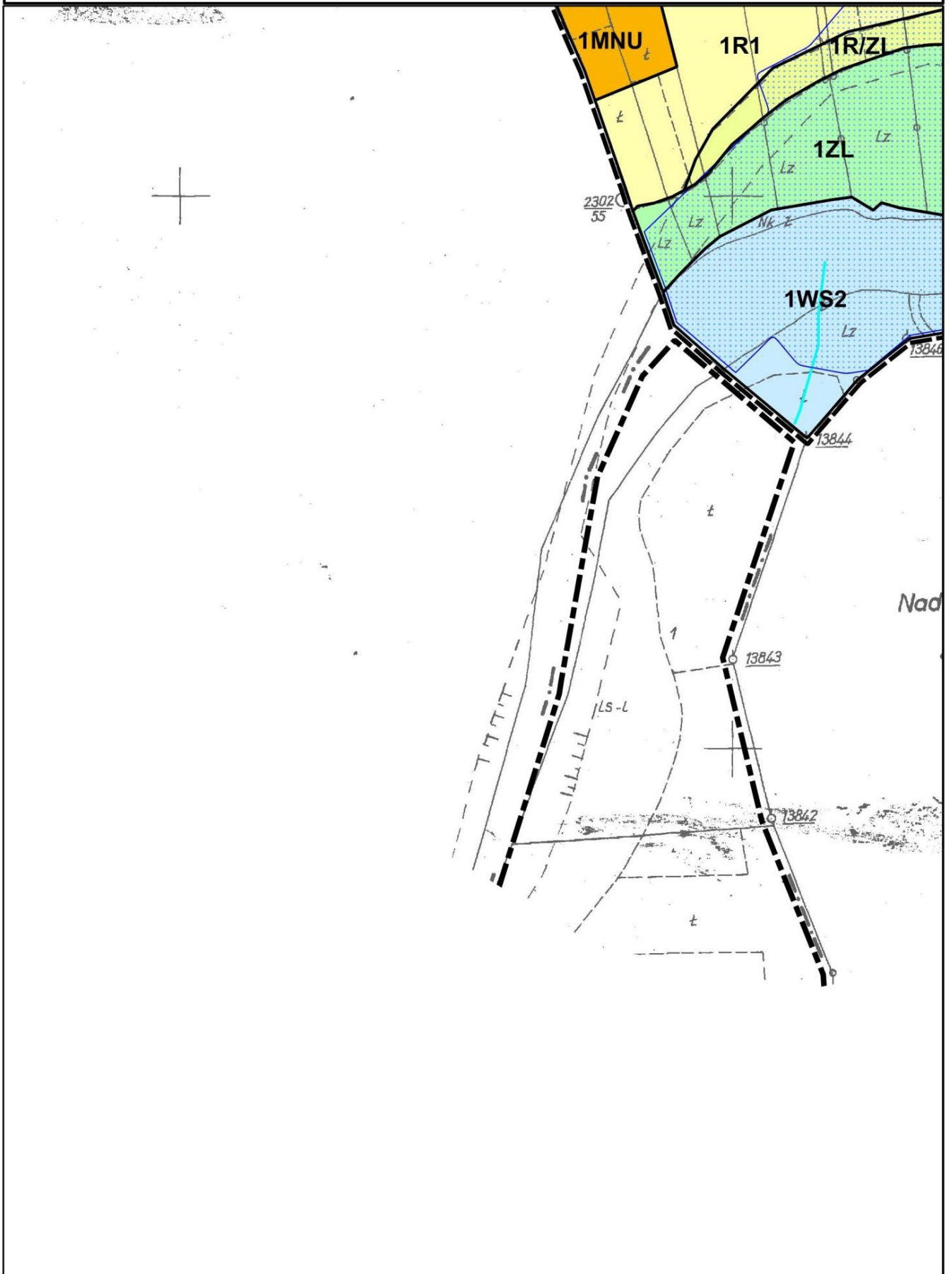
Załącznik nr 1 do Uchwały Nr XXXVI/233/17

Rady Miejskiej w Dobczycach z dnia 17.03.2017

**ARKUSZ 28**

skala 1:2000

0 50 10 m



# MIEJSCOWY PLAN ZAGOSPODAROWANIA PRZESTRZENNEGO

SOŁECTWA SKRZYŃKA

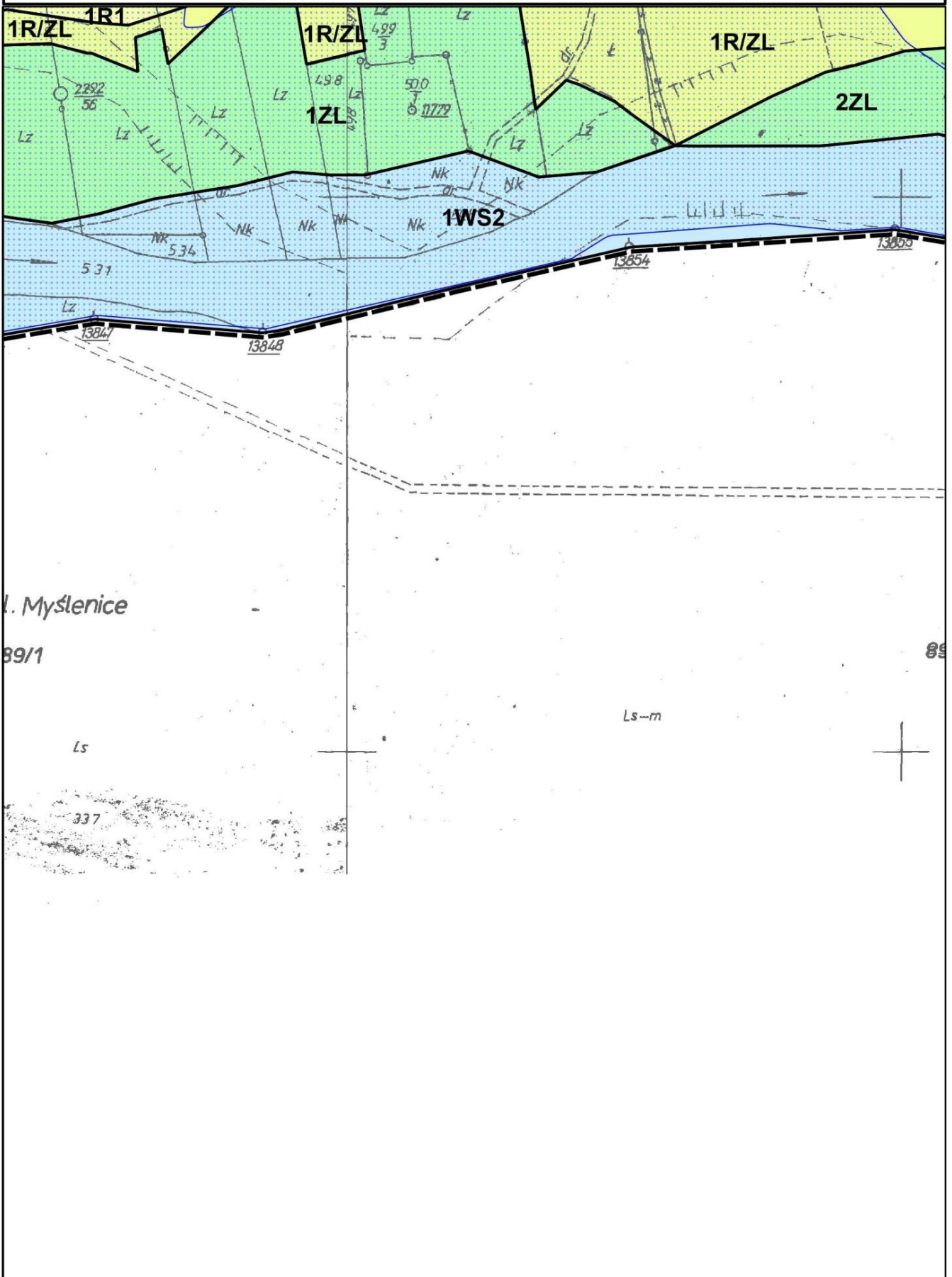
Załącznik nr 1 do Uchwały Nr XXXVI/233/17

Rady Miejskiej w Dobczycach z dnia 17.03.2017

ARKUSZ 29

skala 1:2000

0 50 10 m



# MIEJSCOWY PLAN ZAGOSPODAROWANIA PRZESTRZENNEGO

SOŁECTWA SKRZYŃKA

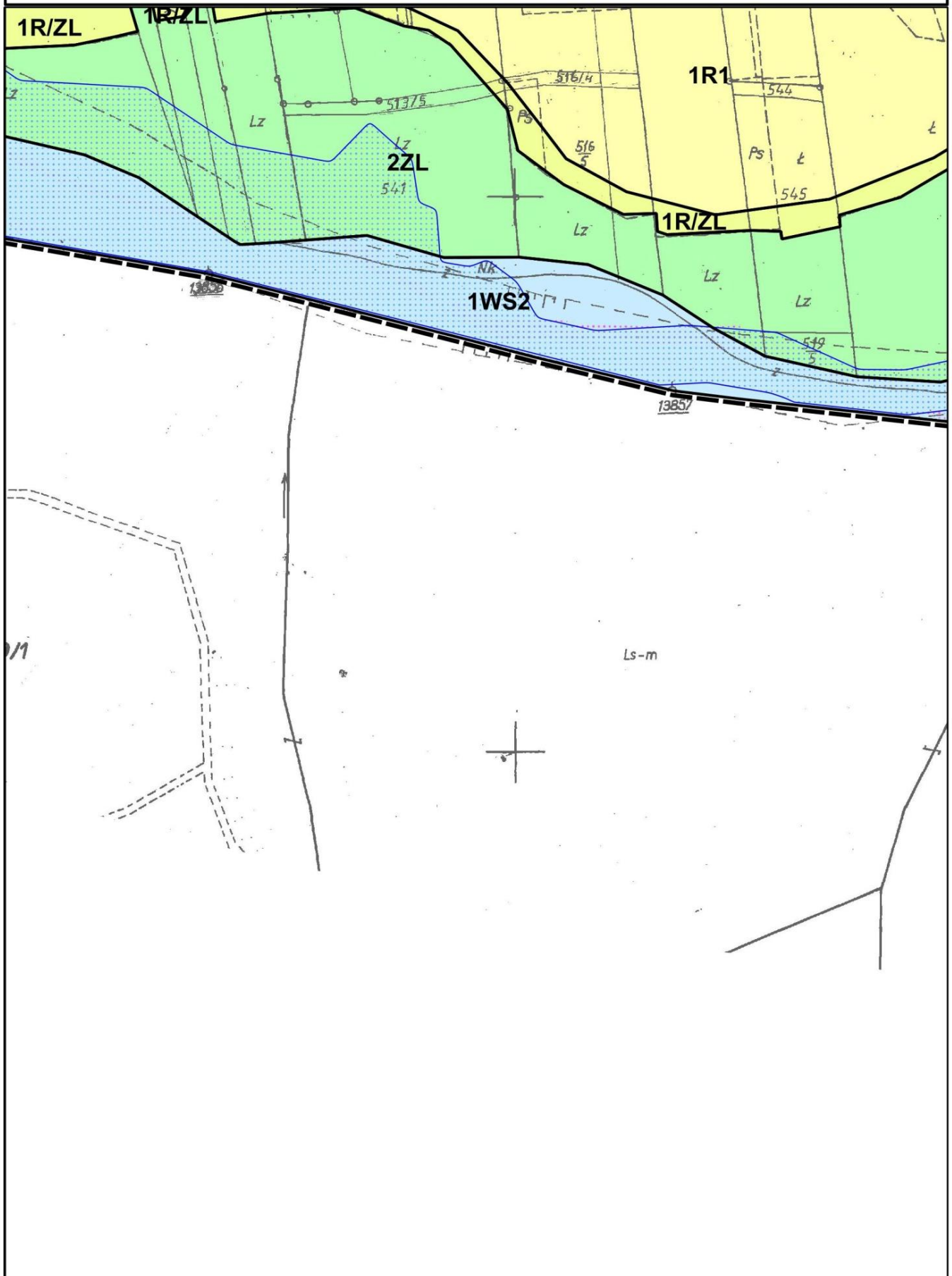
Załącznik nr 1 do Uchwały Nr XXXVI/233/17

Rady Miejskiej w Dobczycach z dnia 17.03.2017

ARKUSZ 30

skala 1:2000

0 50 10 m



# MIEJSCOWY PLAN ZAGOSPODAROWANIA PRZESTRZENNEGO

## SOŁECTWA SKRZYŃKA

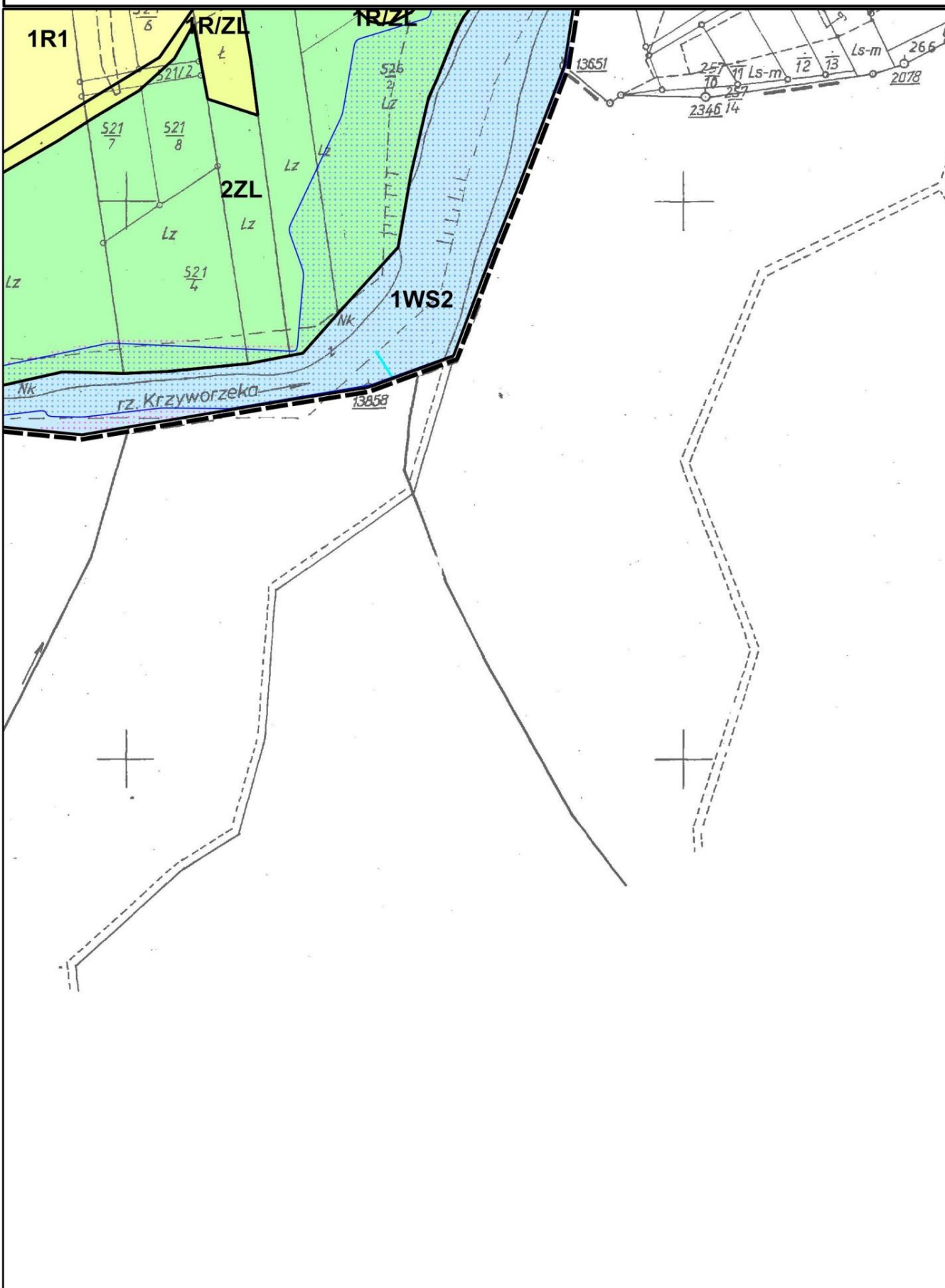
Załącznik nr 1 do Uchwały Nr XXXVI/233/17

Rady Miejskiej w Dobczycach z dnia 17.03.2017

ARKUSZ 31

skala 1:2000

0 50 10 m



**MIEJSCOWY PLAN ZAGOSPODAROWANIA PRZESTRZENNEGO****SOŁECTWA SKRZYŃKA**

Załącznik nr 1 do Uchwały Nr XXXVI/233/17

Rady Miejskiej w Dobczycach z dnia 17.03.2017

skala 1:2000

0 50 10 m

**LEGENDA****LEGENDA****OZNACZENIA WYNIKAJĄCE Z USTALEŃ PLANU**

	granice obszaru objętego planem (granice sołectwa)
	linie rozgraniczające tereny o różnym przeznaczeniu lub różnych zasadach zagospodarowania
	nieprzekraczalne linie zabudowy
	strefa występowania osuwisk aktywnych ciągle i okresowo (wg SOPO oraz badań z 2010 i 2013r.)
	strefa występowania osuwisk nieaktywnych oraz zagrożeń ruchami masowymi (wg SOPO oraz badań z 2013r.)
	strefa o ograniczonej stabilności gruntów przy skarpach osuwisk aktywnych ciągle i okresowo
	strefa o ograniczonej stabilności gruntów przy skarpach osuwisk nieaktywnych
	strefa, w której mogą wystąpić skomplikowane lub złożone warunki gruntowe
	orientacyjny zasięg obszaru zmeliorowanego
	1-14MN – tereny zabudowy mieszkaniowej jednorodzinnej
	1-14MNU – tereny zabudowy mieszkaniowej i usługowej
	1-19M/g, 20M/g – tereny zabudowy mieszkaniowej położone w strefach związanych z występowaniem osuwisk nieaktywnych oraz zagrożeń ruchami masowymi
	1-7MX - tereny istniejącej zabudowy położone w strefach związanych z występowaniem osuwisk aktywnych ciągle i okresowo
	UP – tereny usług publicznych
	US – tereny sportu i rekreacji
	1-2W – tereny infrastruktury technicznej – wodociągi
	1-11R1 – tereny gruntów rolnych
	R2 – tereny gruntów rolnych z możliwością realizacji zabudowy związanej z produkcją rolną
	1-38R/ZL – tereny gruntów rolnych z możliwością zalesienia
	1-3WS1, 1-3WS2 – tereny wód powierzchniowych śródlądowych i towarzyszącej im zieleni stanowiącej biologiczną obudowę cieków
	1-35ZL – tereny lasów
	KDZ, KDL, 1-2KDD1, 1-3KDD2 – tereny komunikacji – drogi publiczne
	1-11KDW – tereny komunikacji – drogi wewnętrzne

**OZNACZENIA WYNIKAJĄCE Z PRZEPISÓW ODRĘBNYCH**

	obszar szczególnego zagrożenia powodzią, na którym prawdopodobieństwo wystąpienia powodzi jest średnie i wynosi raz na 100 lat
	obszar szczególnego zagrożenia powodzią, na którym prawdopodobieństwo wystąpienia powodzi jest wysokie i wynosi raz na 10 lat
	obszar szczególnego zagrożenia powodzią
	obiekty wpisane do gminnej ewidencji zabytków (numeracja wg gminnej ewidencji zabytków)
	stanowiska archeologiczne (numeracja wg materiałów Wojewódzkiego Konserwatora Zabytków)

**OZNACZENIA NIE STANOWIĄCE USTALEŃ PLANU**

	granica Głównego Zbiornika Wód Podziemnych – GZWP nr 443 „Dolina rzeki Raby”
	granica strefy OWC dla Głównego Zbiornika Wód Podziemnych – GZWP nr 443 „Dolina rzeki Raby”
	obszar, na którym prawdopodobieństwo wystąpienia powodzi jest niskie i wynosi raz na 500 lat
	orientacyjny przebieg duktów leśnych i dróg gruntowych istotnych ze względu na dostępność komunikacyjną
	strefy techniczne wzdłuż istniejących napowietrznych linii średniego napięcia 15KV
	ciągi widokowe
	punkty widokowe
	cieki wodne
	tereny o spadkach powyżej 15°
	granice gminy



# MIEJSCOWY PLAN ZAGOSPODAROWANIA PRZESTRZENNEGO

SOŁECTWA SKRZYŃKA

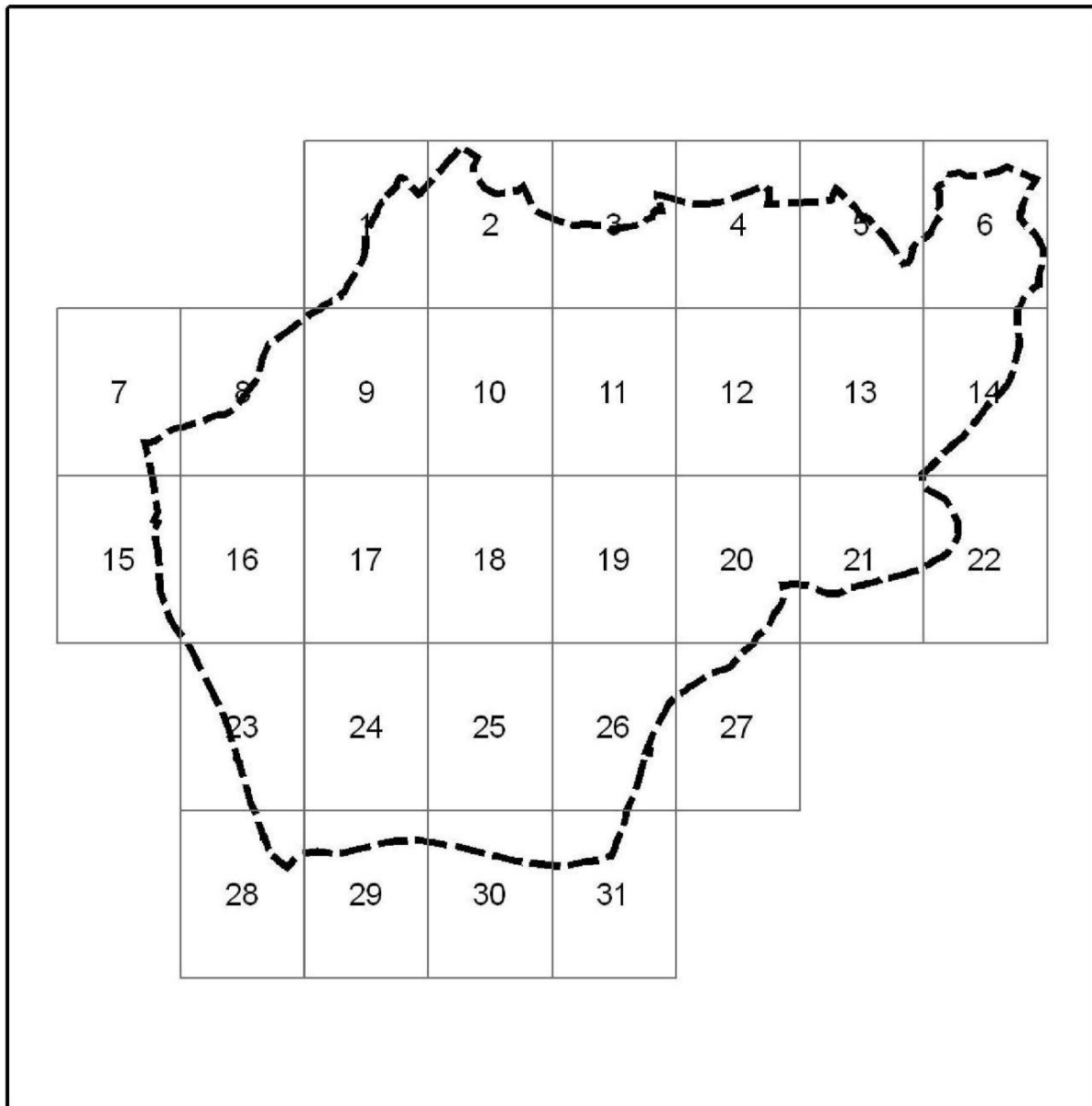
Załącznik nr 1 do Uchwały Nr XXXVI/233/17

Rady Miejskiej w Dobczycach z dnia 17.03.2017

UKŁAD ARKUSZY

skala 1:2000

0 50 10 m



MIEJSKOWY PLAN ZAGOSPODAROWANIA PRZESTRZENNEGO

SOŁECTWA SKRZYŃKA

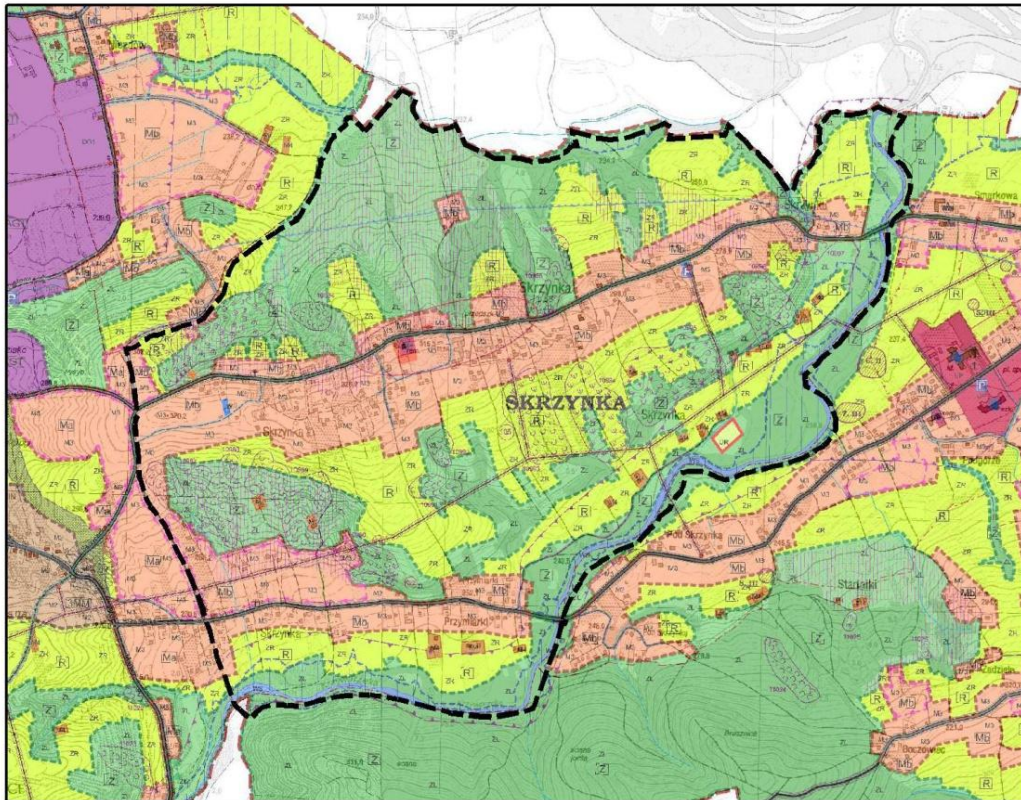
Załącznik nr 1 do Uchwały Nr XXXVI/233/17

Rady Miejskiej w Dobczycach z dnia 17.03.2017

WYRYS ZE STUDIUM

skala 1:2000

0 50 10 m



OZNACZENIA: OZNACZENIA FORMALNE:	ELEMENTY UKŁADU KOMUNIKACYJNEGO	OCHRONA WARTOŚCI PRZYRODNICZYCH:
<ul style="list-style-type: none"> <li>--- GRANICA OPRACOWANIA</li> <li>--- GRANICA MIASTA DOKŁADYJEF</li> <li>--- GRANICE SOŁECTW</li> <li>--- OZNACZENIE OBSZARU</li> </ul>	<ul style="list-style-type: none"> <li>--- KORYTARZ DRÓG WOJEWÓDZKICH</li> <li>--- KORYTARZ DRÓG POWIATOWYCH</li> <li>--- KORYTARZ WADNIERZĄDEK DRÓG GMINNYCH</li> <li>--- DRÓGKI GMINNE PRZYJĘTE UCHWAJĄ RADY GMINY</li> <li>--- DRÓGKI BUDUJACE WŁASNOŚCIA GMINY</li> <li>--- DRÓGKI O MIEJSKIM WŁASNOŚCIEM W STATUSIE WŁASNOŚCIOWYM ZARZĄDZANE PRZEZ GMINĘ</li> <li>--- POCZĄTKI DRÓG</li> <li>--- PŁASZCZYZNA OCHRONY WARTOŚCI DRÓG GMINNYCH</li> <li>--- STREFA PRZEPŁYWU WODY</li> <li>--- TERENY ZAPASZCZONYCH POD PROJEKTOWANĄ, OBYWODNĄ, DROJĄ WOLEWICZĄ</li> <li>--- PRZEMOJNY DRÓG WYSPRZĘDZONY</li> <li>--- OBIĘTNIKI KAMIEŃ W KONFERENCE PRZELAZOWYCH</li> <li>--- WYKŁADZANIE WYKONCZAJĄCE RZECZOWEGO RZECZOWA</li> <li>--- ORIENTACYJNA LOKALIZACJA HAZKI PRZEZ ROWEROWY</li> <li>--- ORIENTACYJNA LOKALIZACJA PARKINGÓW</li> </ul>	<ul style="list-style-type: none"> <li>--- STREFA "P" - OCHRONY BEZPOŚREDNIEJ ŻBIORNA DOJCZYKOWEJ</li> <li>--- STREFA "P" - OCHRONY BEZPOŚREDNIEJ ŻBIORNA DOJCZYKOWEJ</li> <li>--- STREFA "P" - OCHRONY BEZPOŚREDNIEJ ŻBIORNA DOJCZYKOWEJ</li> <li>--- STREFA "P" - OCHRONY BEZPOŚREDNIEJ ŻBIORNA DOJCZYKOWEJ</li> <li>--- STREFA "P" - OCHRONY BEZPOŚREDNIEJ ŻBIORNA DOJCZYKOWEJ</li> <li>--- STREFA "P" - OCHRONY BEZPOŚREDNIEJ ŻBIORNA DOJCZYKOWEJ</li> <li>--- STREFA "P" - OCHRONY BEZPOŚREDNIEJ ŻBIORNA DOJCZYKOWEJ</li> <li>--- STREFA "P" - OCHRONY BEZPOŚREDNIEJ ŻBIORNA DOJCZYKOWEJ</li> <li>--- STREFA "P" - OCHRONY BEZPOŚREDNIEJ ŻBIORNA DOJCZYKOWEJ</li> <li>--- STREFA "P" - OCHRONY BEZPOŚREDNIEJ ŻBIORNA DOJCZYKOWEJ</li> </ul>
<p><b>STREFY FUNKCJONALNO - PRZESTRZENNE</b></p> <ul style="list-style-type: none"> <li>--- STREFA CENTRALNA</li> <li>--- STREFA MIEJSKOWA</li> <li>--- STREFA AKTYWNOŚCI GOSPODARZEJ I TERENÓW TECHNICZNYCH</li> <li>--- STREFA OSIEDLEŃCZA</li> <li>--- STREFA TERENÓW OTWARTYCH I ZIELONYCH W OBLASZCZYKACH</li> <li>--- STREFA ROLNA</li> </ul> <p><b>PRZYZNACZENIE TERENU W RAMACH OBSZARÓW I STREFY</b></p> <ul style="list-style-type: none"> <li>--- TERENY ZABUDOWY MIESZKANIOWO - USŁUGOWEJ</li> <li>--- TERENY ZABUDOWY MIESZKANIOWEJ MIEJSKIEJ</li> <li>--- TERENY ZABUDOWY MIESZKANIOWEJ PODMIEJSKIEJ I WIEJSKIEJ</li> <li>--- TERENY ZABUDOWY MIESZKANIOWEJ ZADKROJOWEJ DO ADAPTACJI</li> <li>--- TERENY ZIELENI I LASÓW</li> <li>--- TERENY LEWIKÓW KOLNYCH I ZIELONYCH</li> <li>--- TEREN ŻBIORNA DOJCZYKOWEJ, RZEKI I WOD</li> <li>--- TERENY USŁUG PUBLICZNYCH</li> <li>--- TERENY USŁUG</li> <li>--- TERENY USŁUG SPOWOLNOREHABILITACJI TURYSTYKI</li> <li>--- TERENY DZIAŁALNOŚCI GOSPODARZEJ I WIEJSKIEJ</li> <li>--- TERENY DZIAŁALNOŚCI GOSPODARZEJ DO ADAPTACJI</li> <li>--- TERENY GMINIARZY</li> <li>--- TERENY OBYWÓW I USZADENIA INFRASTRUKTURY TECHNICZNEJ ZWIĄZANEJ Z OCHRONĄ WODNYCH</li> <li>--- TERENY OBYWÓW I USZADENIA INFRASTRUKTURY TECHNICZNEJ ZWIĄZANEJ Z OCHRONĄ WODNYCH</li> <li>--- TERENY OBYWÓW I USZADENIA INFRASTRUKTURY TECHNICZNEJ ZWIĄZANEJ Z OCHRONĄ WODNYCH</li> <li>--- TERENY OBYWÓW I USZADENIA INFRASTRUKTURY TECHNICZNEJ ZWIĄZANEJ Z OCHRONĄ WODNYCH</li> </ul> <p><b>USTALENIA INNE</b></p> <ul style="list-style-type: none"> <li>--- TERENY OBYWÓW I USZADENIA INFRASTRUKTURY TECHNICZNEJ ZWIĄZANEJ Z OCHRONĄ WODNYCH</li> <li>--- TERENY OBYWÓW I USZADENIA INFRASTRUKTURY TECHNICZNEJ ZWIĄZANEJ Z OCHRONĄ WODNYCH</li> <li>--- TERENY OBYWÓW I USZADENIA INFRASTRUKTURY TECHNICZNEJ ZWIĄZANEJ Z OCHRONĄ WODNYCH</li> <li>--- TERENY OBYWÓW I USZADENIA INFRASTRUKTURY TECHNICZNEJ ZWIĄZANEJ Z OCHRONĄ WODNYCH</li> </ul>	<p><b>WALORY TURYSTYCZNO-KULTUROWE GMINY:</b></p> <ul style="list-style-type: none"> <li>--- OBIEKTY ZABYTKOWE I ATRAKCYJNE TURYSTYCZNE</li> <li>--- OSOBY, KAPLICKI, FIGURY KRZYŻE PRZYRODNE</li> <li>--- OSOBY PRZYRODY</li> <li>--- PUNKTY WIDOKOWE</li> <li>--- PROJEKTYWANA LOKALIZACJA PRZYSTAWI WODNYCH</li> <li>--- SZLAKI TURYSTYCZNE</li> <li>--- SZLAK TURYSTYKI ROWEROWEJ</li> <li>--- TURYSTYCZNE ŚCIEŻY DYSKRYTYCZNE</li> <li>--- PROJEKTYWANA ŚCIEŻY DYSKRYTYCZNA</li> <li>--- PROJEKTYWANA ŚCIEŻY DYSKRYTYCZNA</li> <li>--- TERENY OBYWÓW I USZADENIA INFRASTRUKTURY TECHNICZNEJ ZWIĄZANEJ Z OCHRONĄ WODNYCH</li> <li>--- TERENY OBYWÓW I USZADENIA INFRASTRUKTURY TECHNICZNEJ ZWIĄZANEJ Z OCHRONĄ WODNYCH</li> <li>--- TERENY OBYWÓW I USZADENIA INFRASTRUKTURY TECHNICZNEJ ZWIĄZANEJ Z OCHRONĄ WODNYCH</li> <li>--- TERENY OBYWÓW I USZADENIA INFRASTRUKTURY TECHNICZNEJ ZWIĄZANEJ Z OCHRONĄ WODNYCH</li> </ul> <p><b>OCHRONA WARTOŚCI KULTUROWYCH:</b></p> <ul style="list-style-type: none"> <li>--- OBIEKTY ZABYTKOWE WPISANE DO REJESTRU ZABYTKÓW</li> <li>--- OBIEKTY ZABYTKOWE O WYSOKICH WARTOŚCIACH KULTUROWYCH WPISANE DO GMINNEJ KSIĘGI ZABYTKÓW</li> <li>--- STANOWISKO OCHRONY DOJCZYKOWEJ</li> <li>--- STREFA "W" - OCHRONY ARCHIEOLOGICZNEJ</li> <li>--- STREFA "W" - OCHRONY OBYWÓW I USZADENIA INFRASTRUKTURY TECHNICZNEJ ZWIĄZANEJ Z OCHRONĄ WODNYCH</li> <li>--- STREFA "W" - OCHRONY OBYWÓW I USZADENIA INFRASTRUKTURY TECHNICZNEJ ZWIĄZANEJ Z OCHRONĄ WODNYCH</li> <li>--- STREFA "W" - OCHRONY OBYWÓW I USZADENIA INFRASTRUKTURY TECHNICZNEJ ZWIĄZANEJ Z OCHRONĄ WODNYCH</li> <li>--- STREFA "W" - OCHRONY OBYWÓW I USZADENIA INFRASTRUKTURY TECHNICZNEJ ZWIĄZANEJ Z OCHRONĄ WODNYCH</li> </ul> <p><b>OCHRONA WARTOŚCI PRZYRODNICZYCH:</b></p> <ul style="list-style-type: none"> <li>--- PUNKTY PRZYRODY OBYWÓW I USZADENIA INFRASTRUKTURY TECHNICZNEJ ZWIĄZANEJ Z OCHRONĄ WODNYCH</li> <li>--- STREFA "P" - OCHRONY BEZPOŚREDNIEJ ŻBIORNA DOJCZYKOWEJ</li> <li>--- STREFA "P" - OCHRONY BEZPOŚREDNIEJ ŻBIORNA DOJCZYKOWEJ</li> <li>--- STREFA "P" - OCHRONY BEZPOŚREDNIEJ ŻBIORNA DOJCZYKOWEJ</li> <li>--- STREFA "P" - OCHRONY BEZPOŚREDNIEJ ŻBIORNA DOJCZYKOWEJ</li> <li>--- STREFA "P" - OCHRONY BEZPOŚREDNIEJ ŻBIORNA DOJCZYKOWEJ</li> <li>--- STREFA "P" - OCHRONY BEZPOŚREDNIEJ ŻBIORNA DOJCZYKOWEJ</li> <li>--- STREFA "P" - OCHRONY BEZPOŚREDNIEJ ŻBIORNA DOJCZYKOWEJ</li> <li>--- STREFA "P" - OCHRONY BEZPOŚREDNIEJ ŻBIORNA DOJCZYKOWEJ</li> <li>--- STREFA "P" - OCHRONY BEZPOŚREDNIEJ ŻBIORNA DOJCZYKOWEJ</li> </ul> <p><b>STREFY OCHRONY SANITARNEJ:</b></p> <ul style="list-style-type: none"> <li>--- STREFA "S" - OCHRONY SANITARNEJ WOKÓŁ GMINIARZY O SZEROKOŚCI 80M</li> </ul> <p><b>STREFY ZAGROZEN:</b></p> <ul style="list-style-type: none"> <li>--- STREFA "Z" - TERENY OBYWÓW I USZADENIA INFRASTRUKTURY TECHNICZNEJ ZWIĄZANEJ Z OCHRONĄ WODNYCH</li> <li>--- STREFA "Z" - TERENY OBYWÓW I USZADENIA INFRASTRUKTURY TECHNICZNEJ ZWIĄZANEJ Z OCHRONĄ WODNYCH</li> <li>--- STREFA "Z" - TERENY OBYWÓW I USZADENIA INFRASTRUKTURY TECHNICZNEJ ZWIĄZANEJ Z OCHRONĄ WODNYCH</li> <li>--- STREFA "Z" - TERENY OBYWÓW I USZADENIA INFRASTRUKTURY TECHNICZNEJ ZWIĄZANEJ Z OCHRONĄ WODNYCH</li> <li>--- STREFA "Z" - TERENY OBYWÓW I USZADENIA INFRASTRUKTURY TECHNICZNEJ ZWIĄZANEJ Z OCHRONĄ WODNYCH</li> <li>--- STREFA "Z" - TERENY OBYWÓW I USZADENIA INFRASTRUKTURY TECHNICZNEJ ZWIĄZANEJ Z OCHRONĄ WODNYCH</li> <li>--- STREFA "Z" - TERENY OBYWÓW I USZADENIA INFRASTRUKTURY TECHNICZNEJ ZWIĄZANEJ Z OCHRONĄ WODNYCH</li> <li>--- STREFA "Z" - TERENY OBYWÓW I USZADENIA INFRASTRUKTURY TECHNICZNEJ ZWIĄZANEJ Z OCHRONĄ WODNYCH</li> <li>--- STREFA "Z" - TERENY OBYWÓW I USZADENIA INFRASTRUKTURY TECHNICZNEJ ZWIĄZANEJ Z OCHRONĄ WODNYCH</li> <li>--- STREFA "Z" - TERENY OBYWÓW I USZADENIA INFRASTRUKTURY TECHNICZNEJ ZWIĄZANEJ Z OCHRONĄ WODNYCH</li> </ul> <p><b>WAŻNIEJSZE ELEMENTY INFRASTRUKTURY:</b></p> <ul style="list-style-type: none"> <li>--- LINIE ELEKTROENERGETYCZNE O SZEROKOŚCI 110KV</li> <li>--- LINIE ELEKTROENERGETYCZNE O SZEROKOŚCI 10KV</li> <li>--- STACJE TRANSFORMATOROWE 150KV</li> <li>--- GAZOCIĄG WYSOKOPŁĘDNY</li> <li>--- KOLEKTOR WODOCIĄGOWY</li> <li>--- STREFA OBYWÓW I USZADENIA INFRASTRUKTURY TECHNICZNEJ ZWIĄZANEJ Z OCHRONĄ WODNYCH</li> <li>--- STREFA OBYWÓW I USZADENIA INFRASTRUKTURY TECHNICZNEJ ZWIĄZANEJ Z OCHRONĄ WODNYCH</li> </ul>	