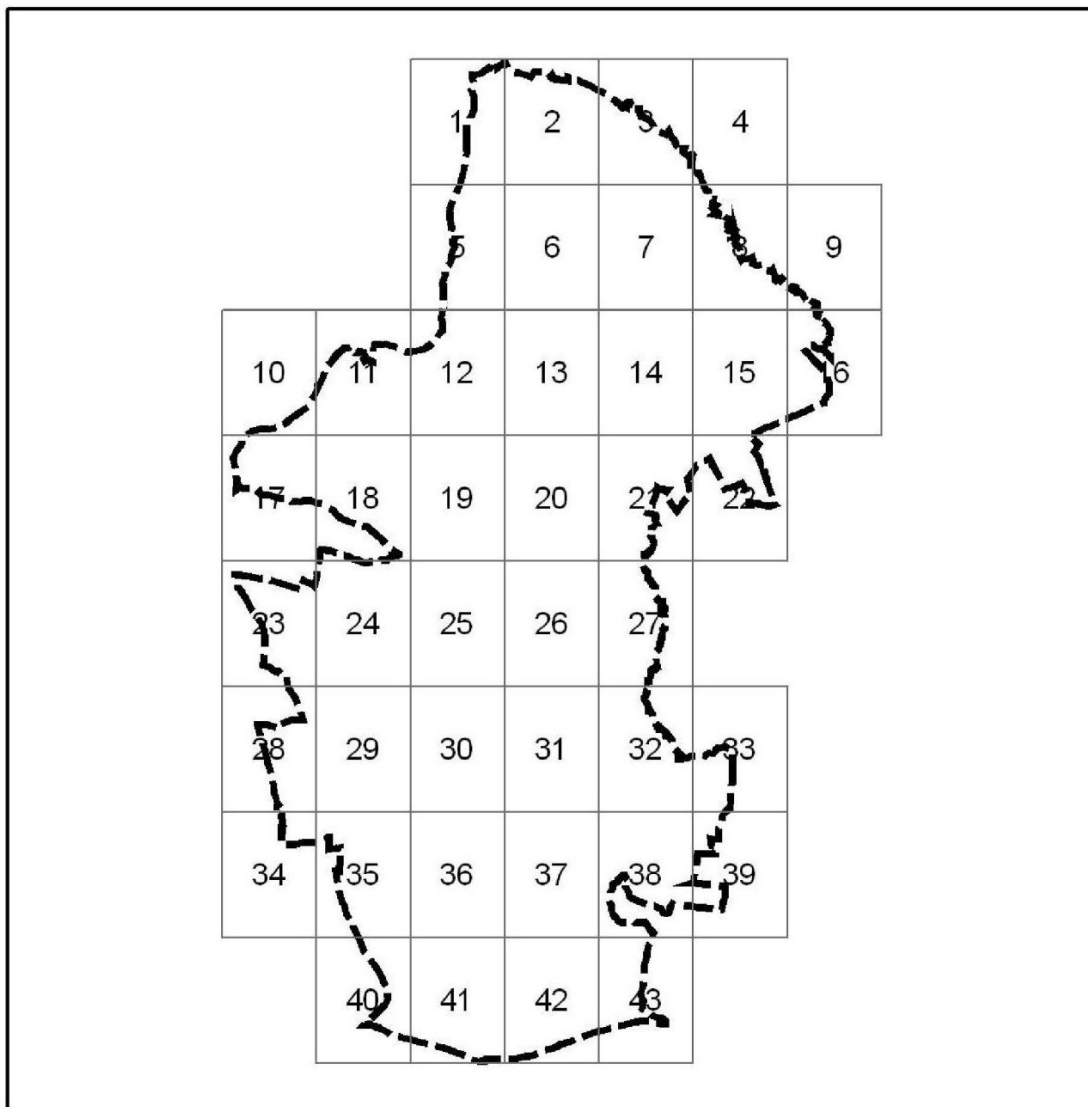



**MIEJSCOWY PLAN ZAGOSPODAROWANIA PRZESTRZENNEGO
SOŁECTWA SIERAKÓW****Załącznik nr 1 do Uchwały nr XXIX/186/16
Rady Miejskiej w Dobczycach z dnia 09.11.2016
UKŁAD ARKUSZY**

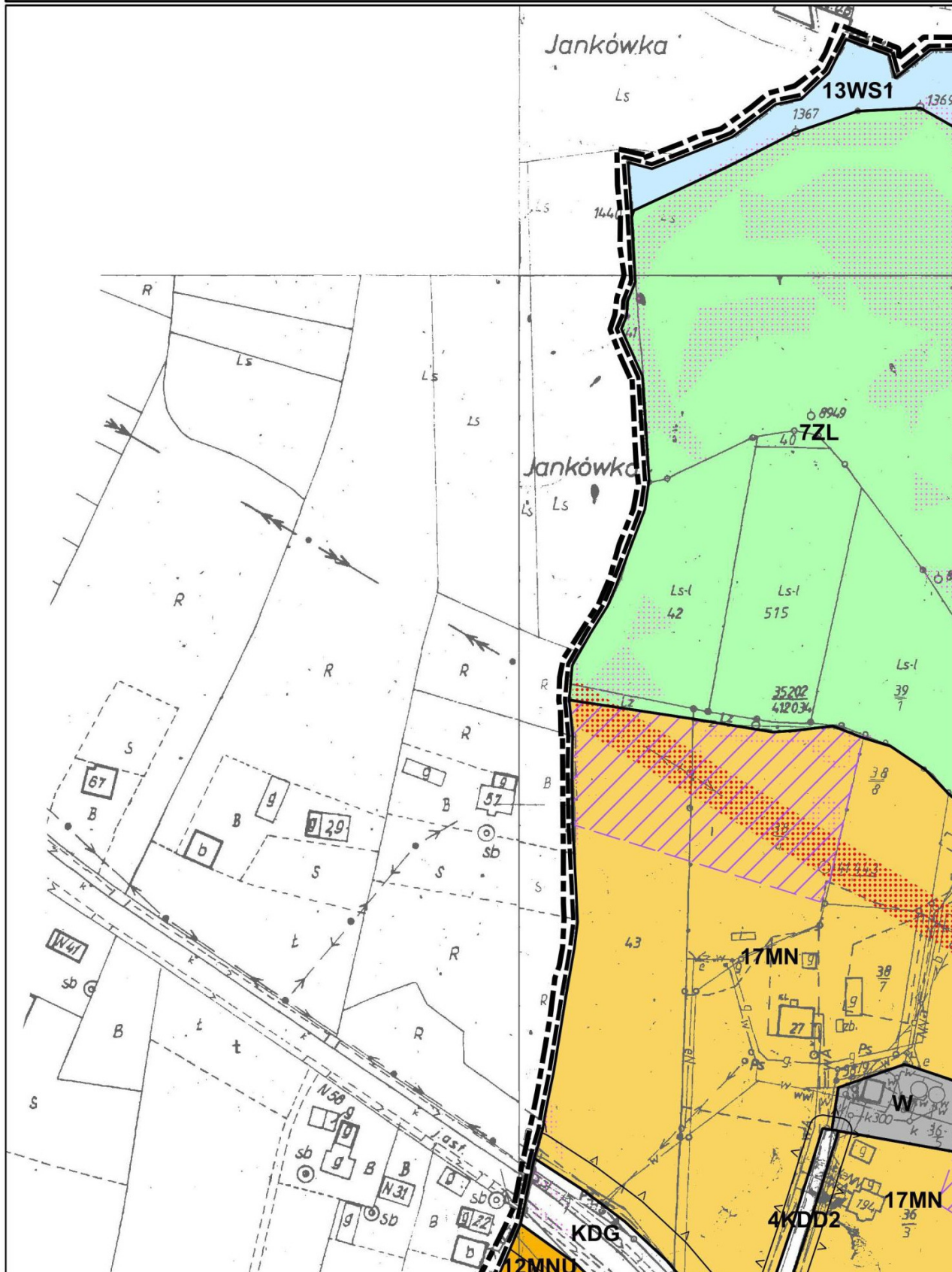
skala 1:2000

0 50 100 m


* Rysunek planu został sporządzony w oparciu o skalę źródłową 1:2000.
Skala ta ulega pomniejszeniu w wyniku przypisanych prawem odległości marginesów.

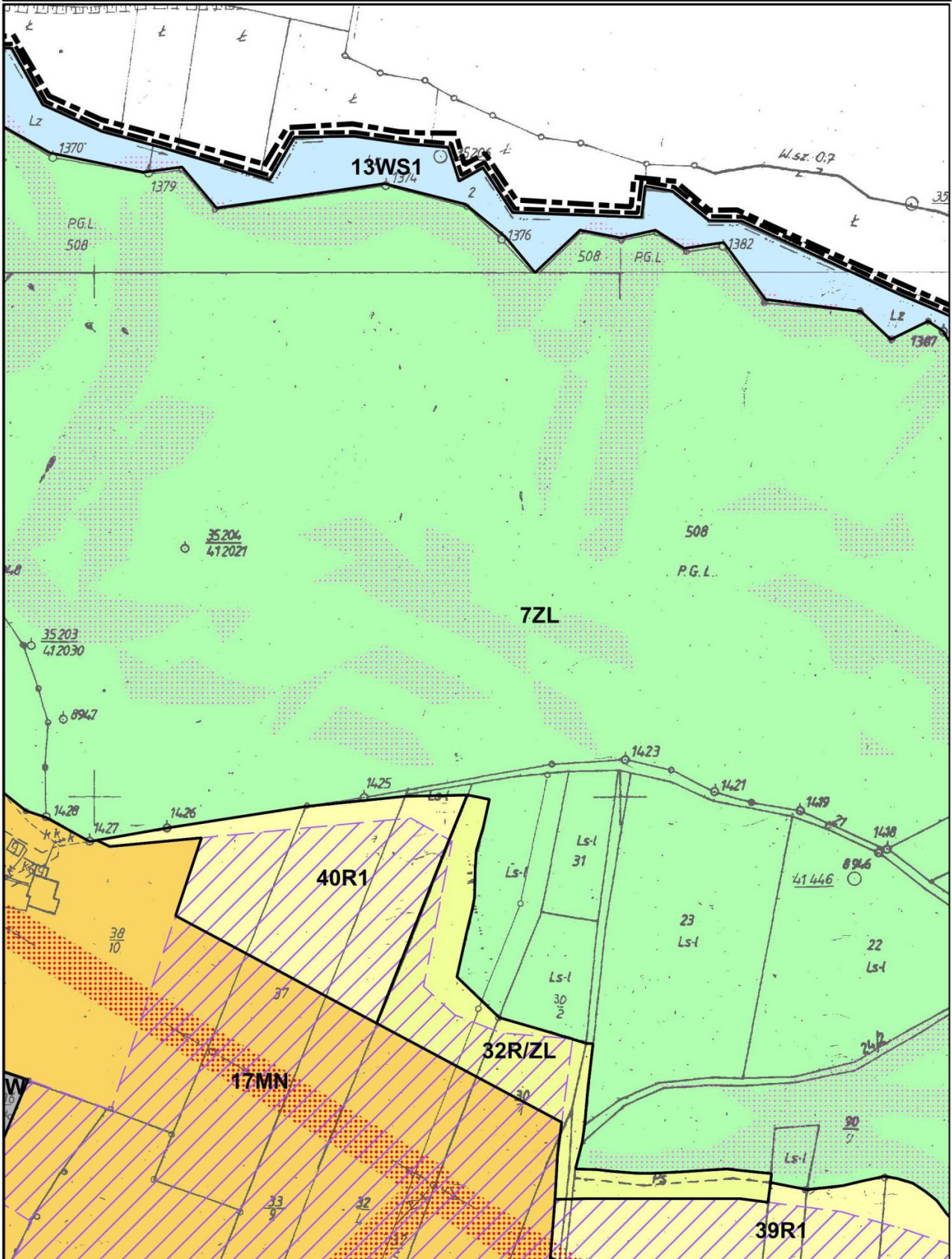
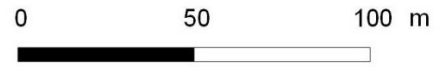
**MIEJSCOWY PLAN ZAGOSPODAROWANIA PRZESTRZENNEGO
SOŁECTWA SIERAKÓW**
Załącznik nr 1 do Uchwały nr XXIX/186/16
Rady Miejskiej w Dobczycach z dnia 09.11.2016
ARKUSZ 1

skala 1:2000



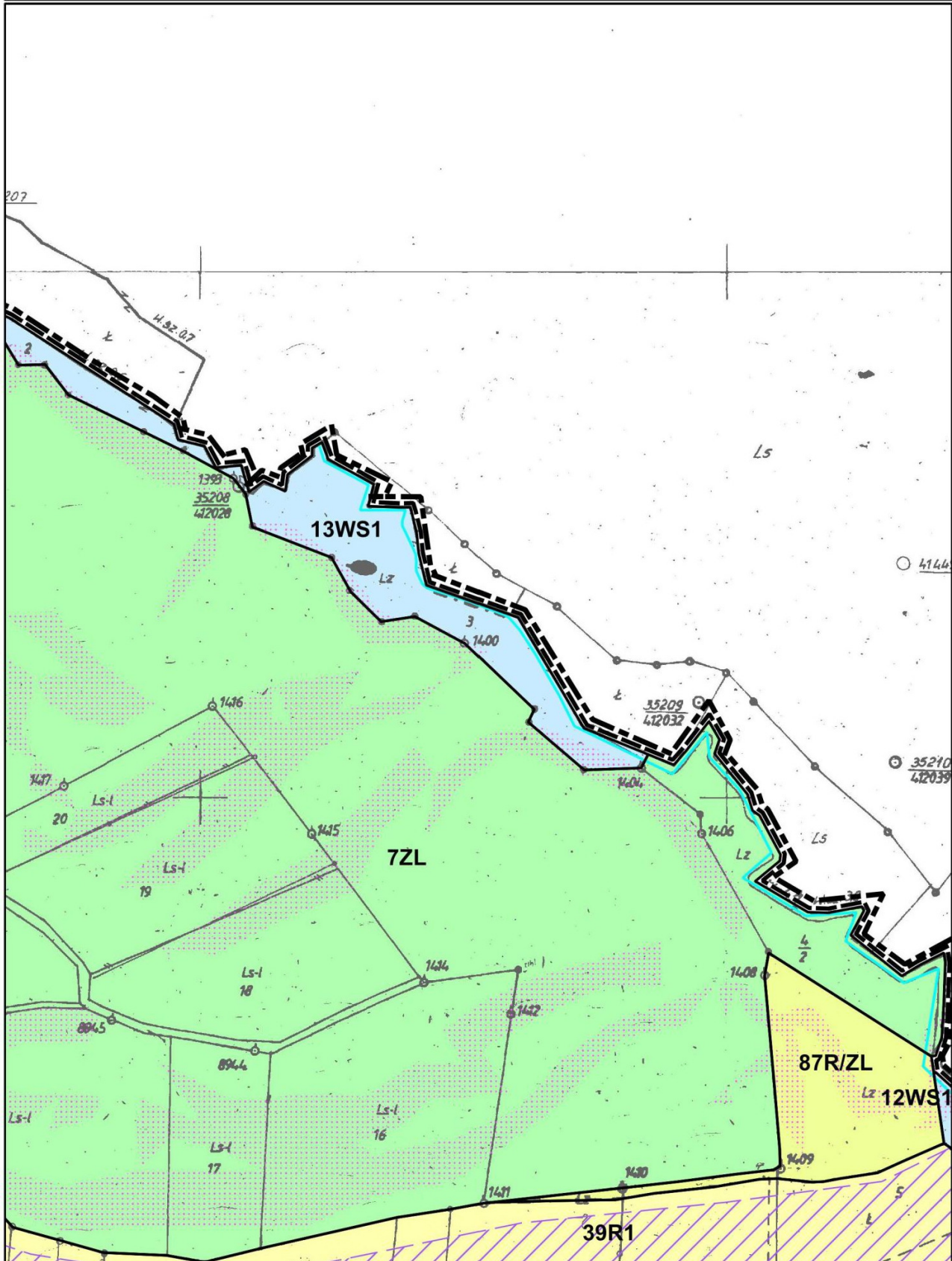
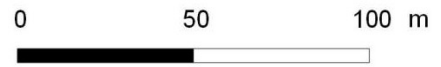
**MIEJSCOWY PLAN ZAGOSPODAROWANIA PRZESTRZENNEGO
SOŁECTWA SIERAKÓW**
Załącznik nr 1 do Uchwały nr XXIX/186/16
Rady Miejskiej w Dobczycach z dnia 09.11.2016
ARKUSZ 2

skala 1:2000



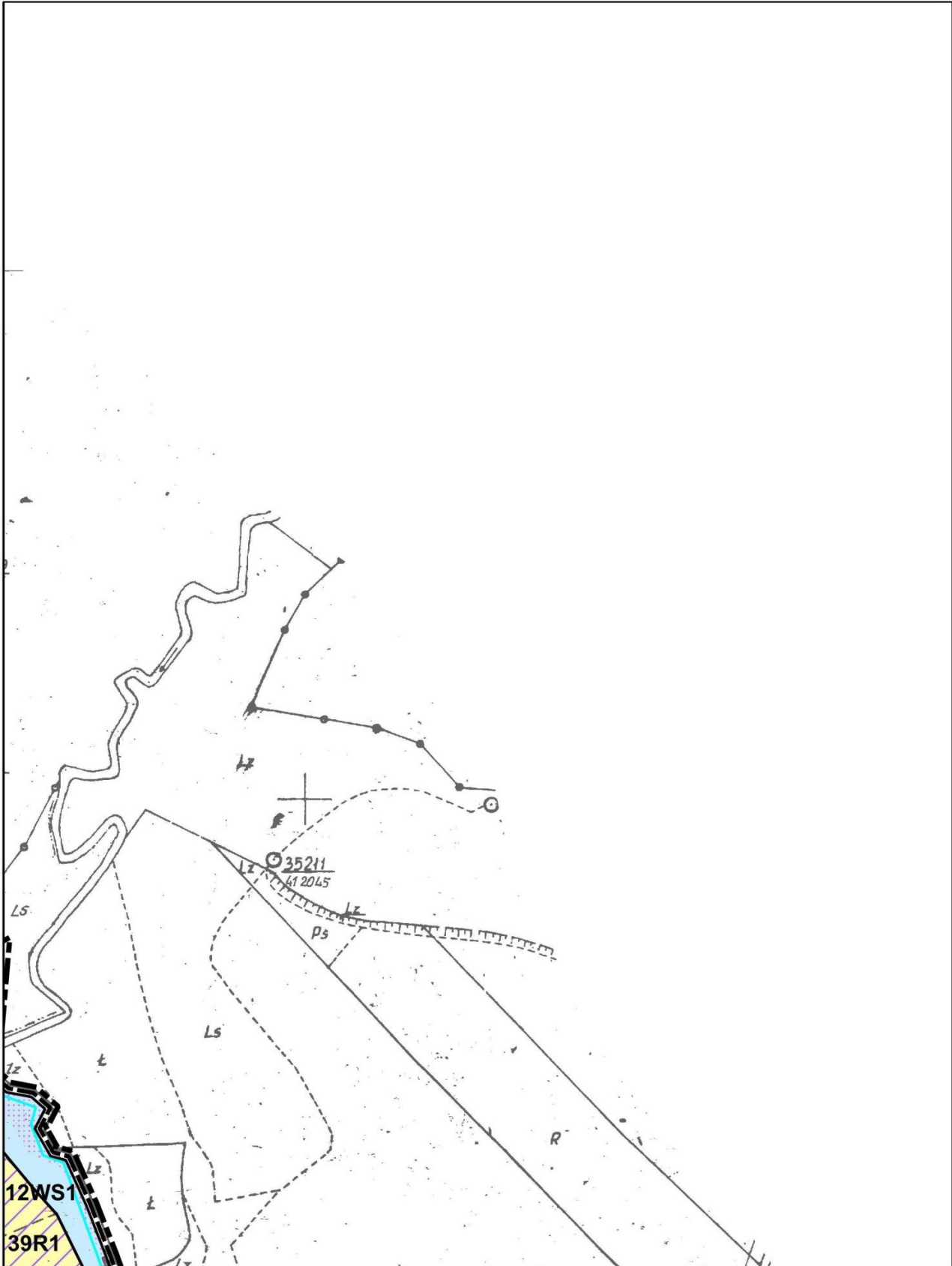
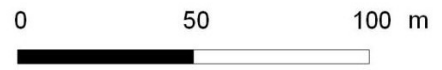
**MIEJSCOWY PLAN ZAGOSPODAROWANIA PRZESTRZENNEGO
SOŁECTWA SIERAKÓW**
Załącznik nr 1 do Uchwały nr XXIX/186/16
Rady Miejskiej w Dobczycach z dnia 09.11.2016
ARKUSZ 3

skala 1:2000



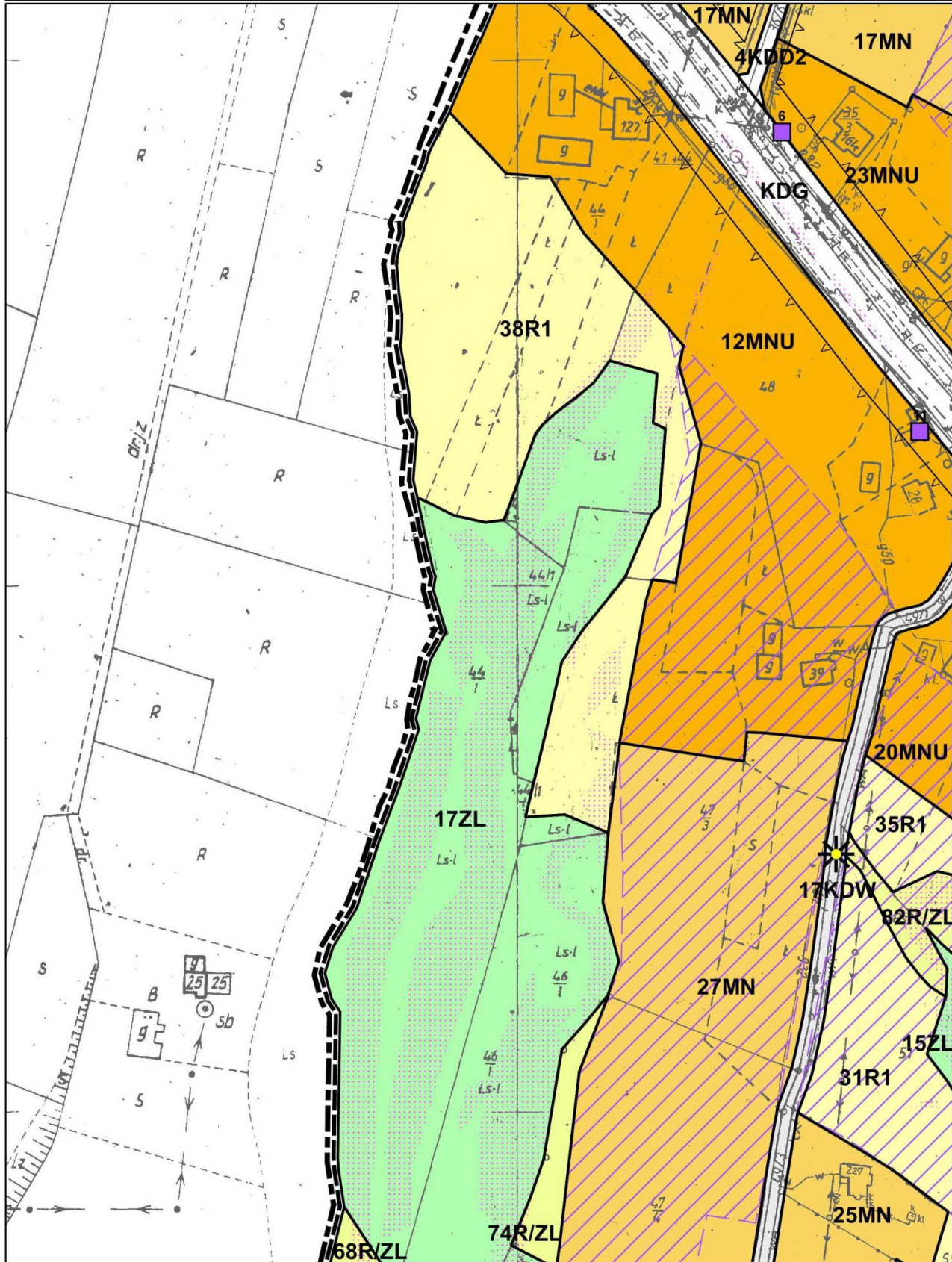
**MIEJSCOWY PLAN ZAGOSPODAROWANIA PRZESTRZENNEGO
SOŁECTWA SIERAKÓW**
Załącznik nr 1 do Uchwały nr XXIX/186/16
Rady Miejskiej w Dobczycach z dnia 09.11.2016
ARKUSZ 4

skala 1:2000



**MIEJSCOWY PLAN ZAGOSPODAROWANIA PRZESTRZENNEGO
SOŁECTWA SIERAKÓW**
Załącznik nr 1 do Uchwały nr XXIX/186/16
Rady Miejskiej w Dobczycach z dnia 09.11.2016
ARKUSZ 5

skala 1:2000



**MIEJSCOWY PLAN ZAGOSPODAROWANIA PRZESTRZENNEGO
SOŁECTWA SIERAKÓW**

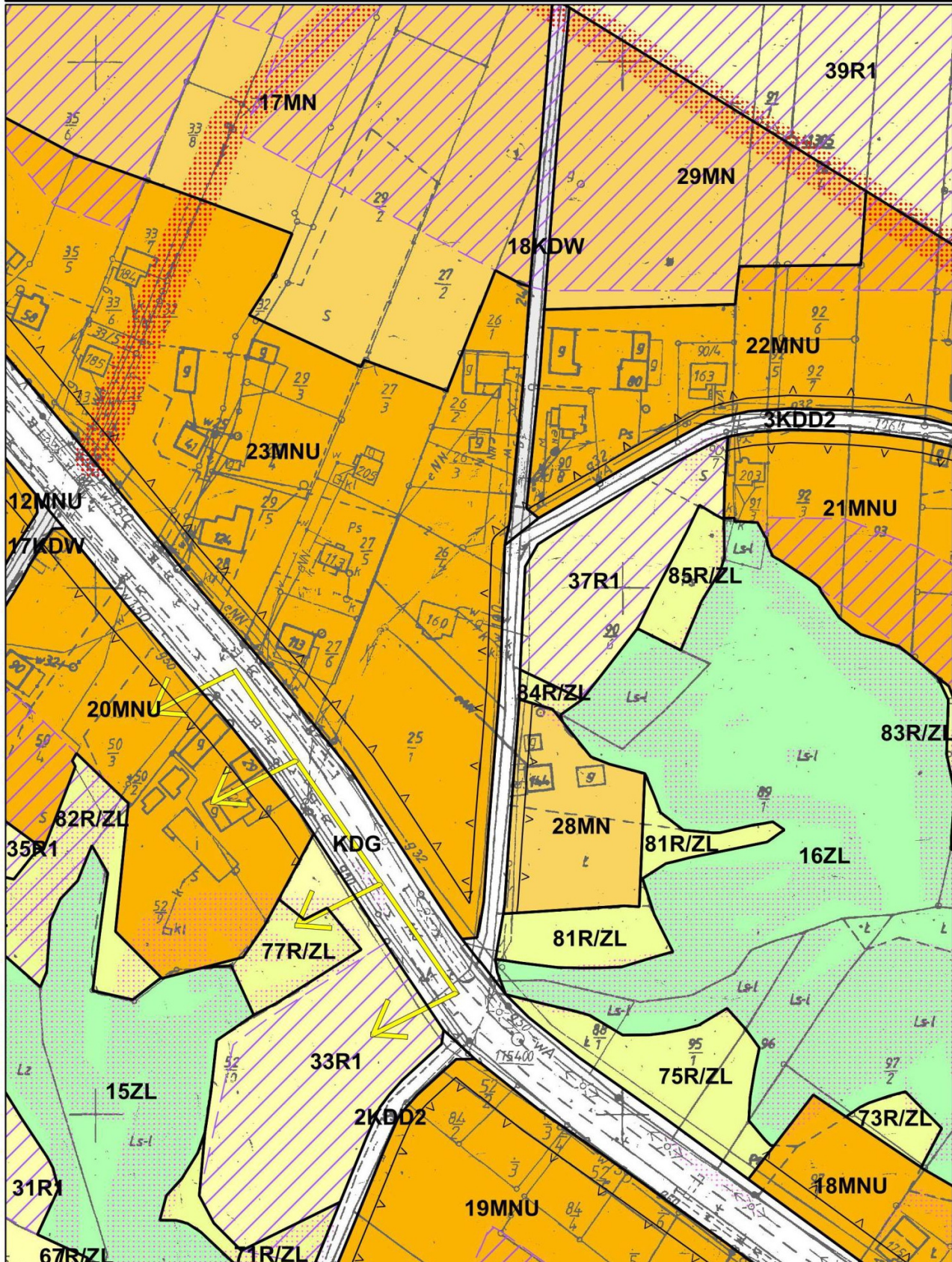
Załącznik nr 1 do Uchwały nr XXIX/186/16

Rady Miejskiej w Dobczycach z dnia 09.11.2016

ARKUSZ 6

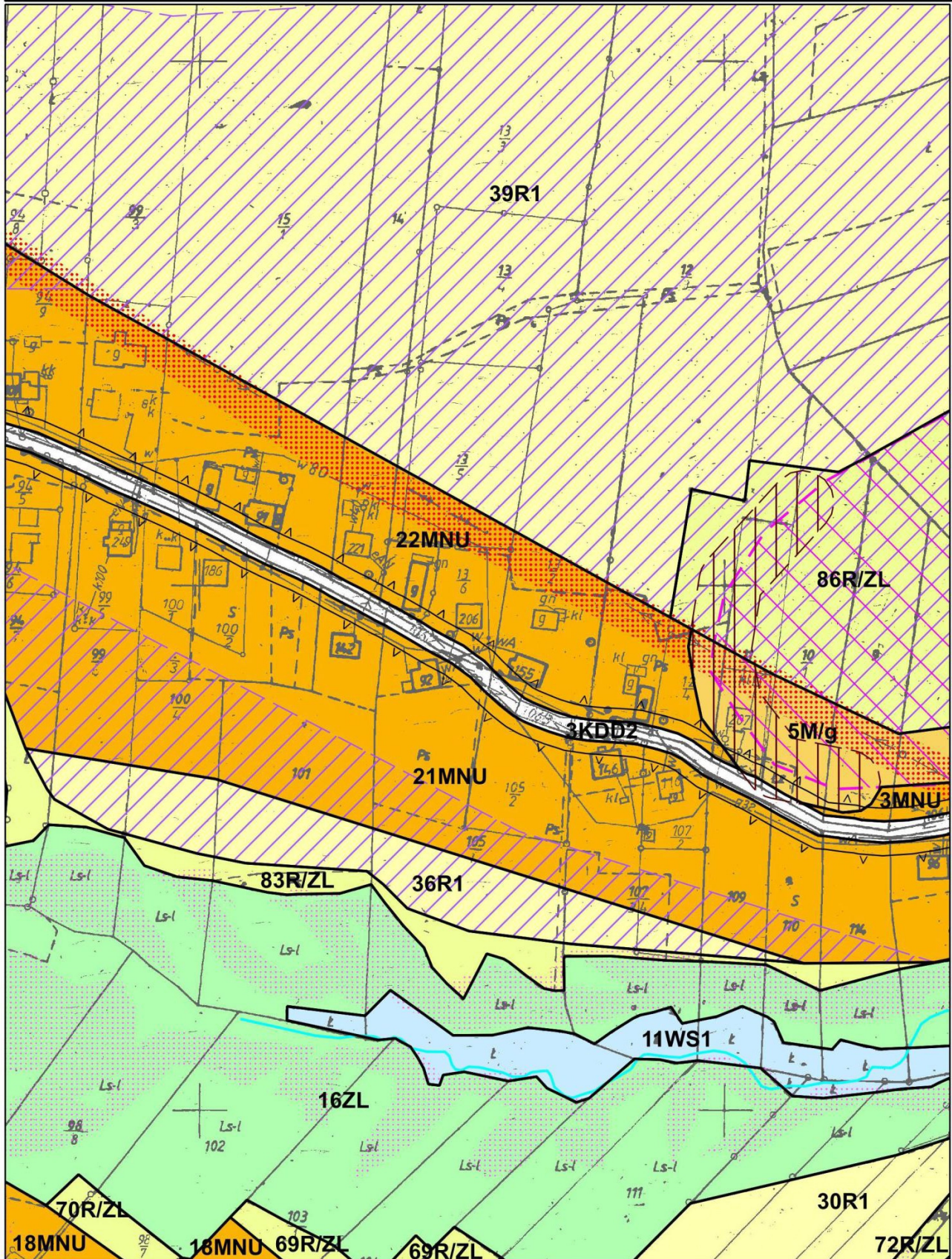

skala 1:2000

0 50 100 m



**MIEJSCOWY PLAN ZAGOSPODAROWANIA PRZESTRZENNEGO
SOŁECTWA SIERAKÓW**
Załącznik nr 1 do Uchwały nr XXIX/186/16
Rady Miejskiej w Dobczycach z dnia 09.11.2016
ARKUSZ 7

skala 1:2000



MIEJSCOWY PLAN ZAGOSPODAROWANIA PRZESTRZENNEGO

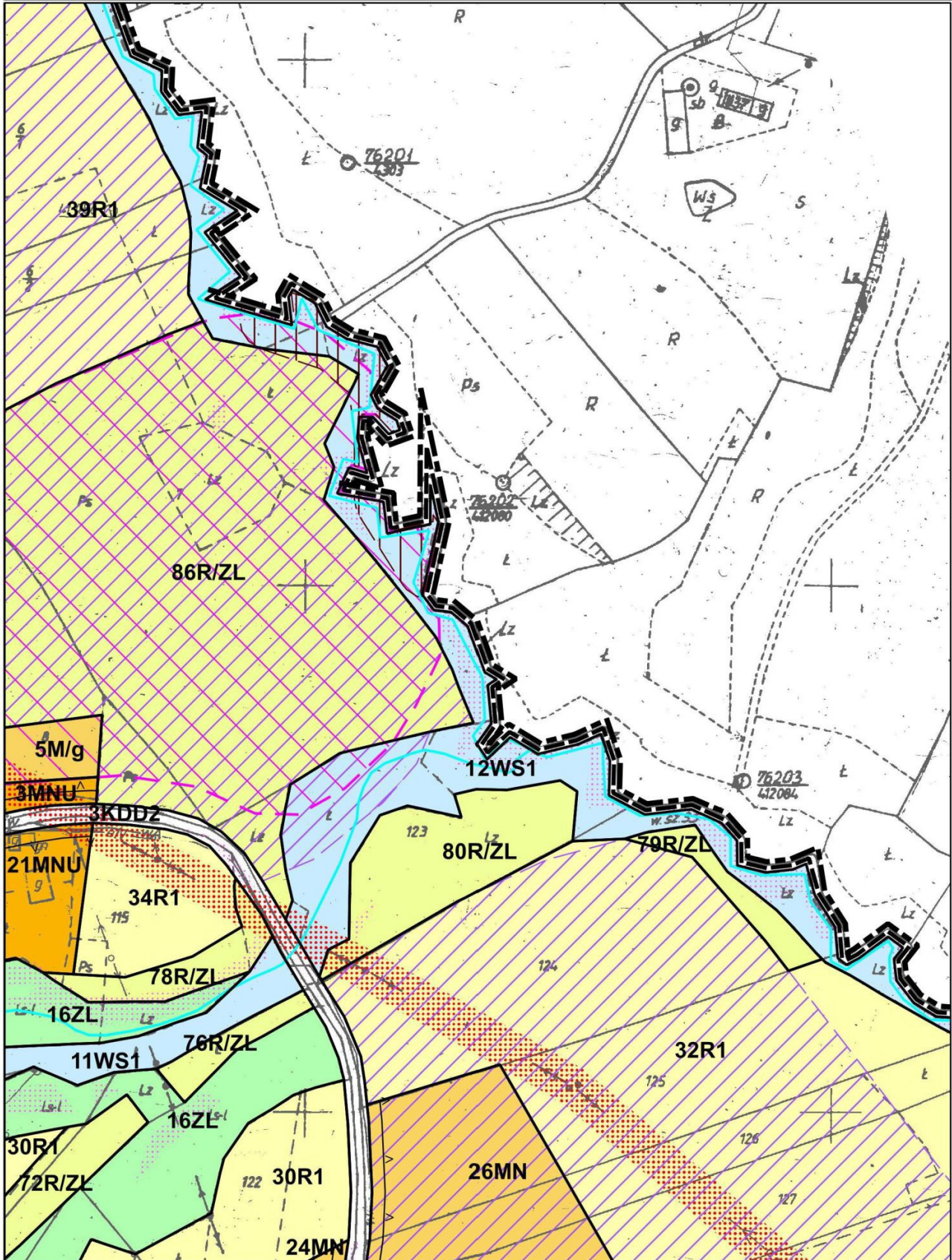
SOŁECTWA SIERAKÓW

Załącznik nr 1 do Uchwały nr XXIX/186/16

Rady Miejskiej w Dobczycach z dnia 09.11.2016


ARKUSZ 8

skala 1:2000



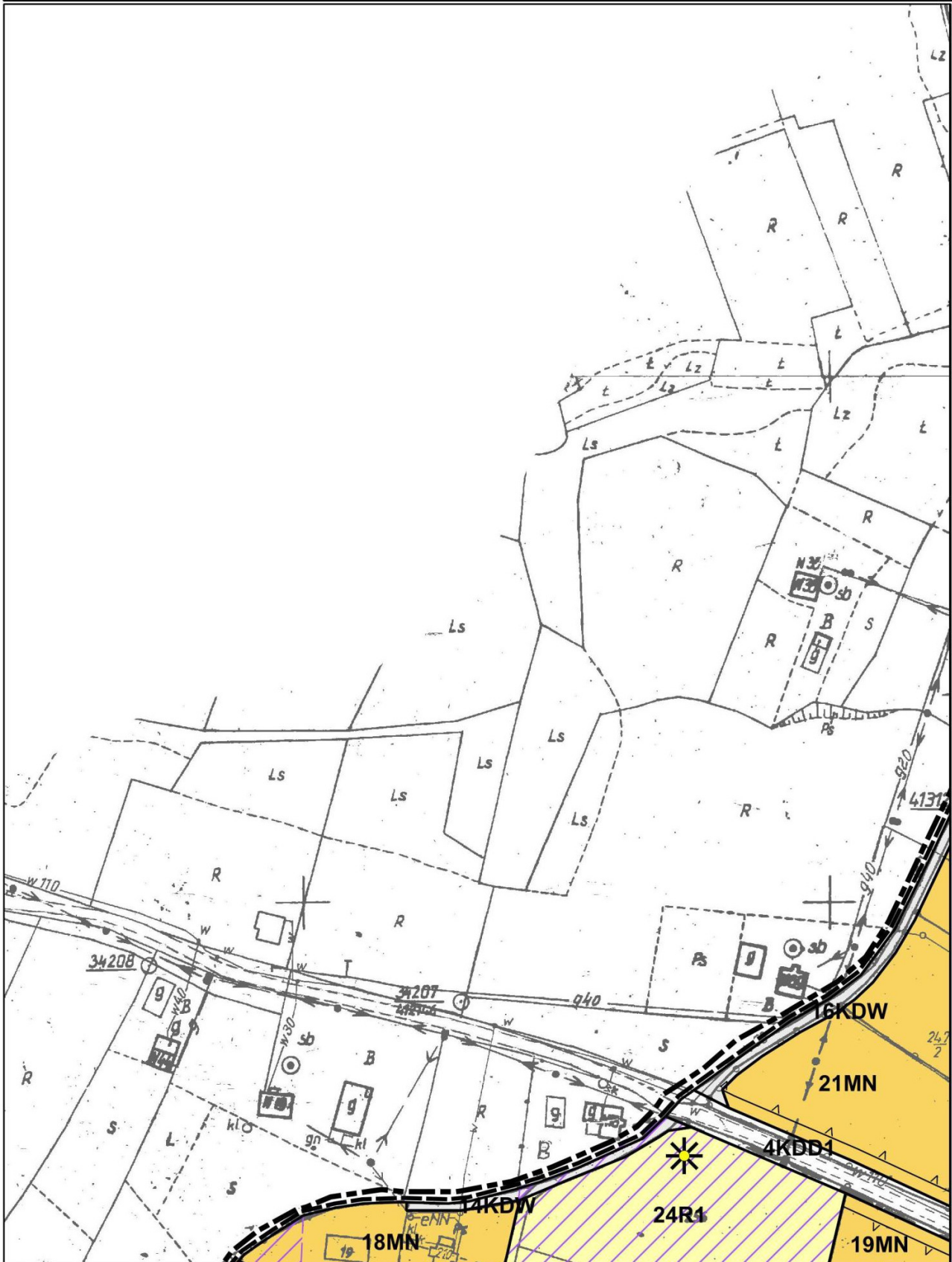
**MIEJSCOWY PLAN ZAGOSPODAROWANIA PRZESTRZENNEGO
SOŁECTWA SIERAKÓW**
Załącznik nr 1 do Uchwały nr XXIX/186/16
Rady Miejskiej w Dobczycach z dnia 09.11.2016
ARKUSZ 9

skala 1:2000



**MIEJSCOWY PLAN ZAGOSPODAROWANIA PRZESTRZENNEGO
SOŁECTWA SIERAKÓW**
Załącznik nr 1 do Uchwały nr XXIX/186/16
Rady Miejskiej w Dobczycach z dnia 09.11.2016
ARKUSZ 10

skala 1:2000



**MIEJSCOWY PLAN ZAGOSPODAROWANIA PRZESTRZENNEGO
SOŁECTWA SIERAKÓW**

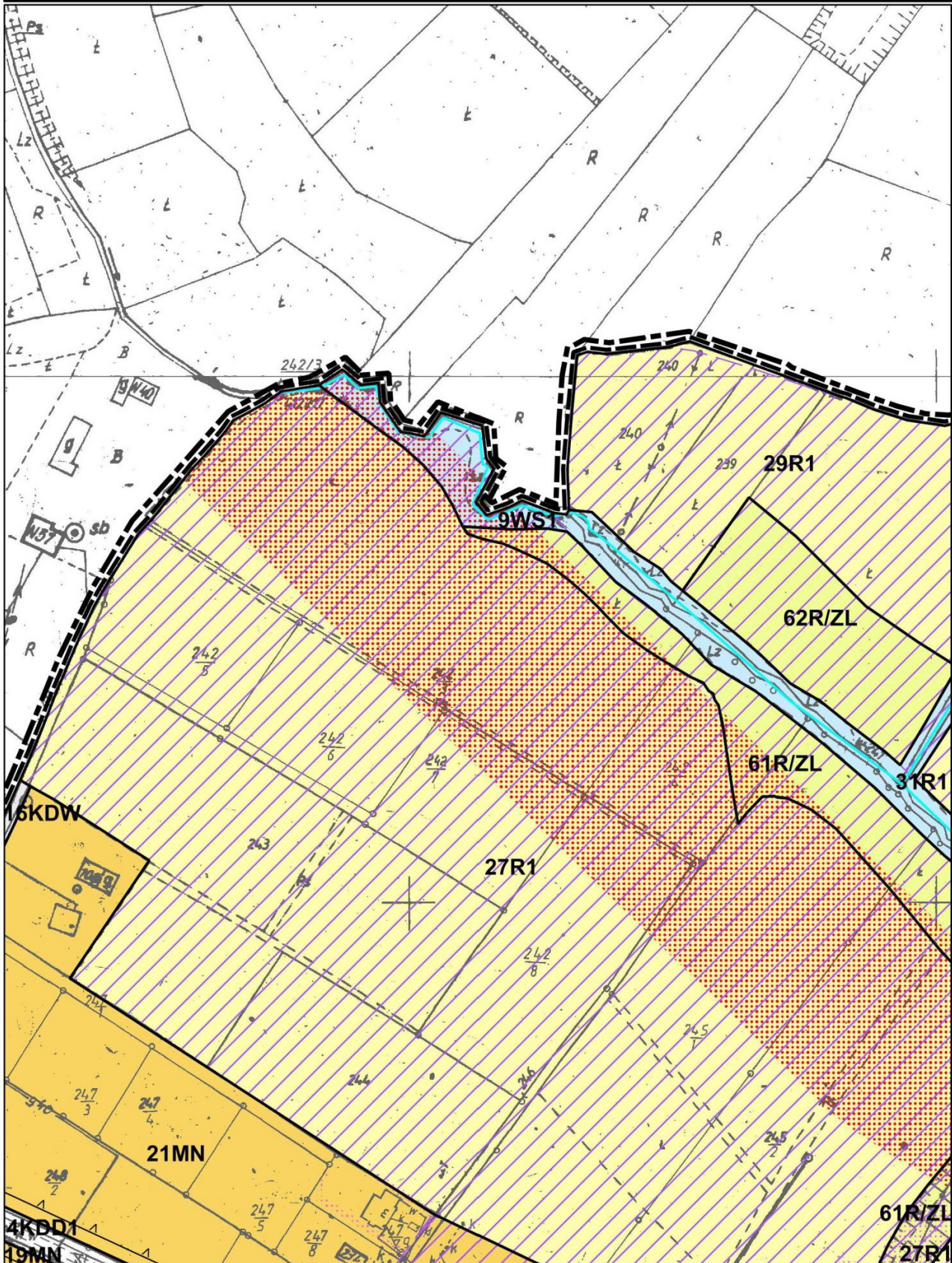
Załącznik nr 1 do Uchwały nr XXIX/186/16

Rady Miejskiej w Dobczycach z dnia 09.11.2016

ARKUSZ 11

skala 1:2000

0 50 100 m



MIJSCOWY PLAN ZAGOSPODAROWANIA PRZESTRZENNEGO SOŁECTWA SIERAKÓW

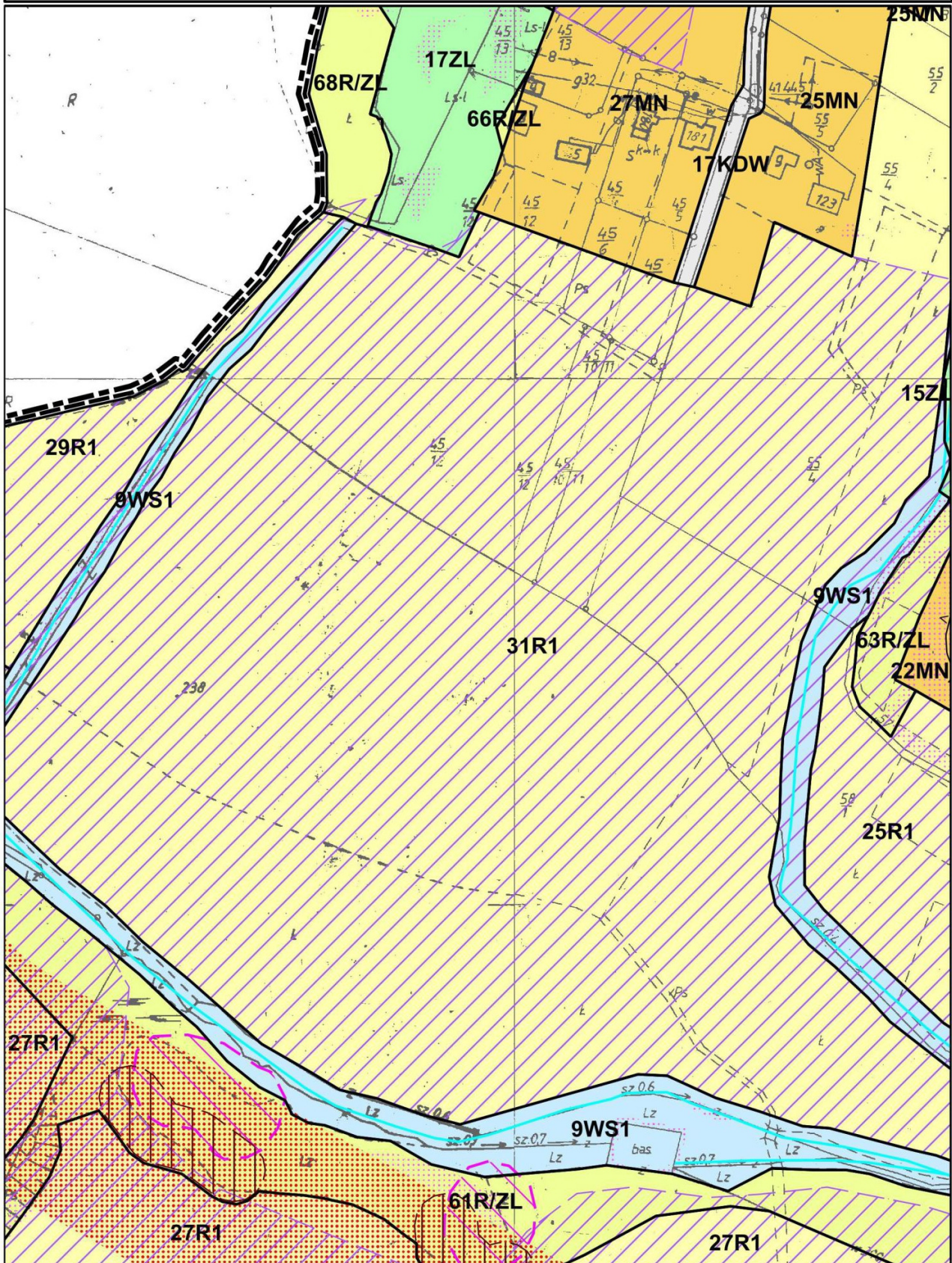
Załącznik nr 1 do Uchwały nr XXIX/186/16

Rady Miejskiej w Dobczycach z dnia 09.11.2016

ARKUSZ 12

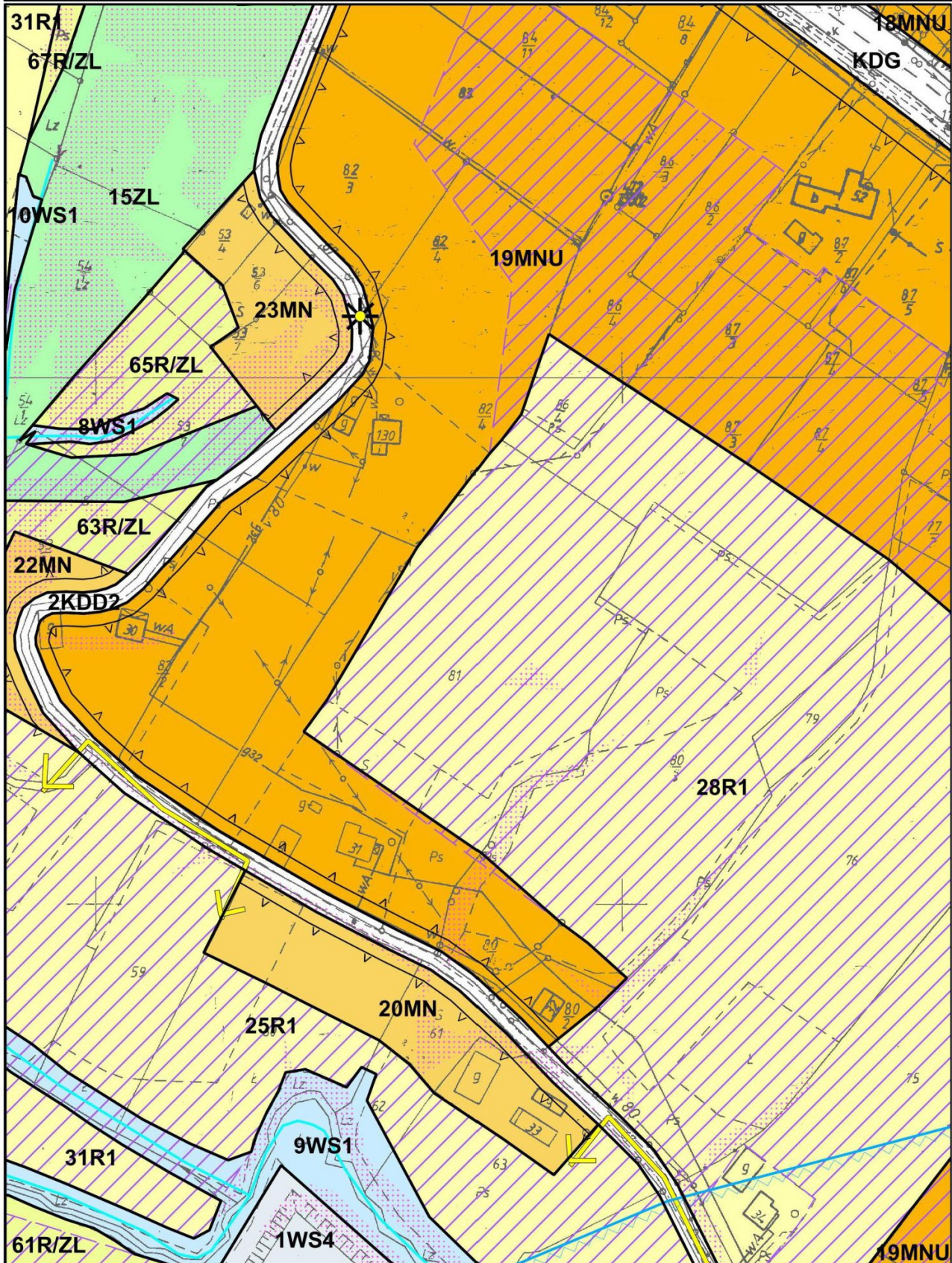

skala 1:2000

0 50 100 m



**MIEJSCOWY PLAN ZAGOSPODAROWANIA PRZESTRZENNEGO
SOŁECTWA SIERAKÓW**
Załącznik nr 1 do Uchwały nr XXIX/186/16
Rady Miejskiej w Dobczycach z dnia 09.11.2016
ARKUSZ 13

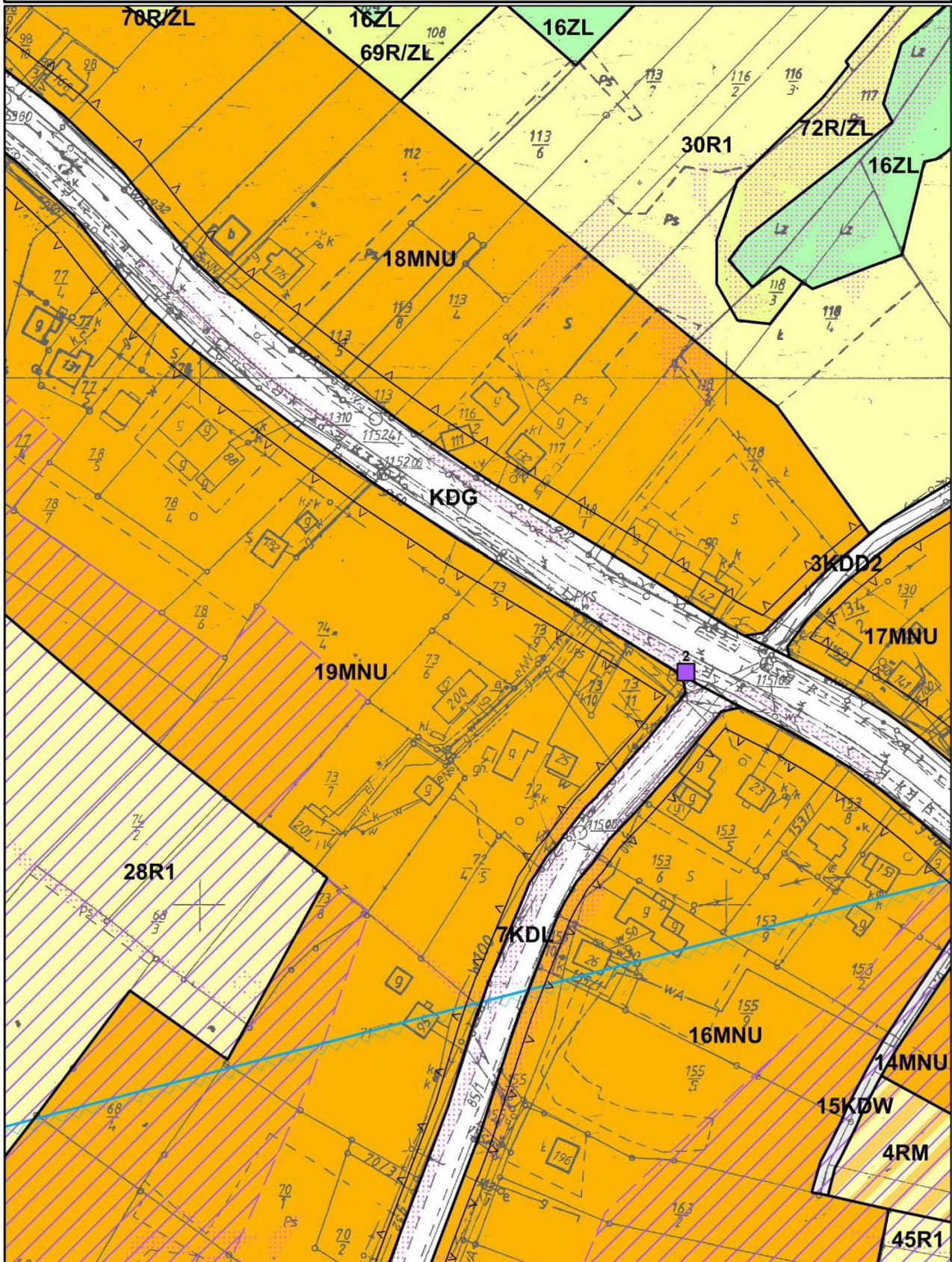
skala 1:2000



**MIEJSCOWY PLAN ZAGOSPODAROWANIA PRZESTRZENNEGO
SOŁECTWA SIERAKÓW**
Załącznik nr 1 do Uchwały nr XXIX/186/16
Rady Miejskiej w Dobczycach z dnia 09.11.2016
ARKUSZ 14

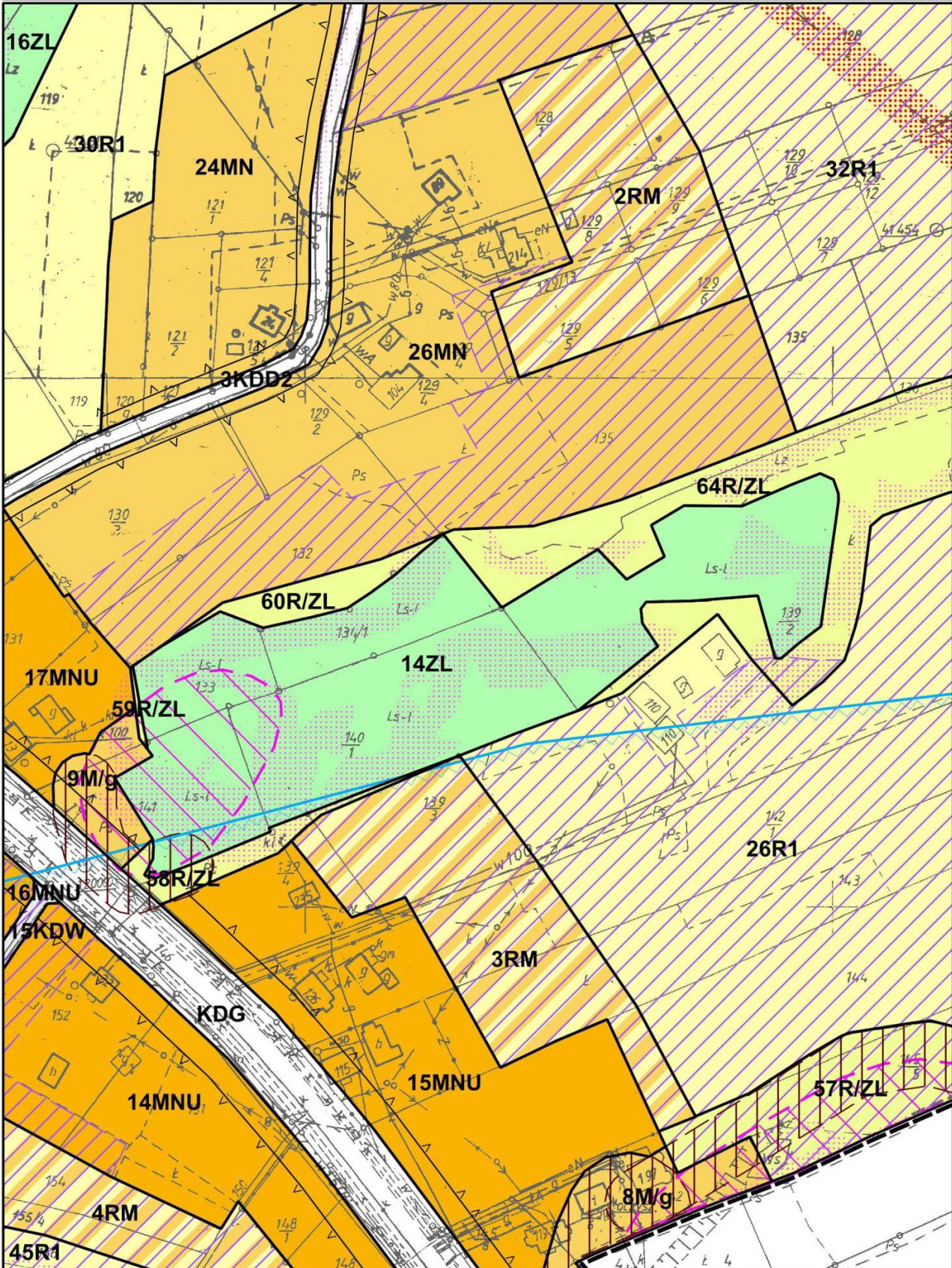

skala 1:2000

0 50 100 m



**MIEJSCOWY PLAN ZAGOSPODAROWANIA PRZESTRZENNEGO
SOŁECTWA SIERAKÓW**
Załącznik nr 1 do Uchwały nr XXIX/186/16
Rady Miejskiej w Dobczycach z dnia 09.11.2016
ARKUSZ 15

skala 1:2000



**MIEJSCOWY PLAN ZAGOSPODAROWANIA PRZESTRZENNEGO
SOŁECTWA SIERAKÓW**

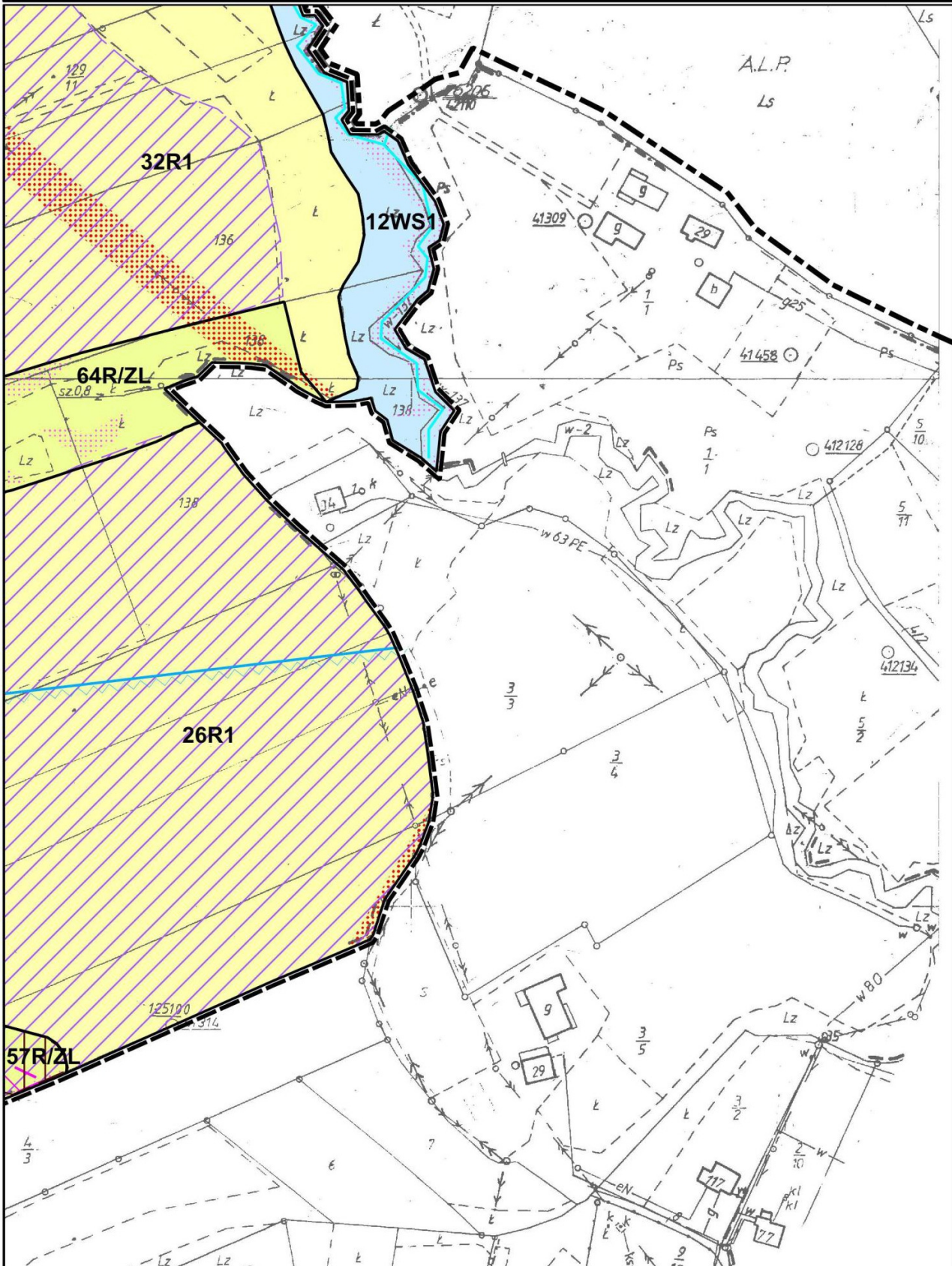
Załącznik nr 1 do Uchwały nr XXIX/186/16

Rady Miejskiej w Dobczycach z dnia 09.11.2016

ARKUSZ 16

skala 1:2000

0 50 100 m



MIEJSCOWY PLAN ZAGOSPODAROWANIA PRZESTRZENNEGO

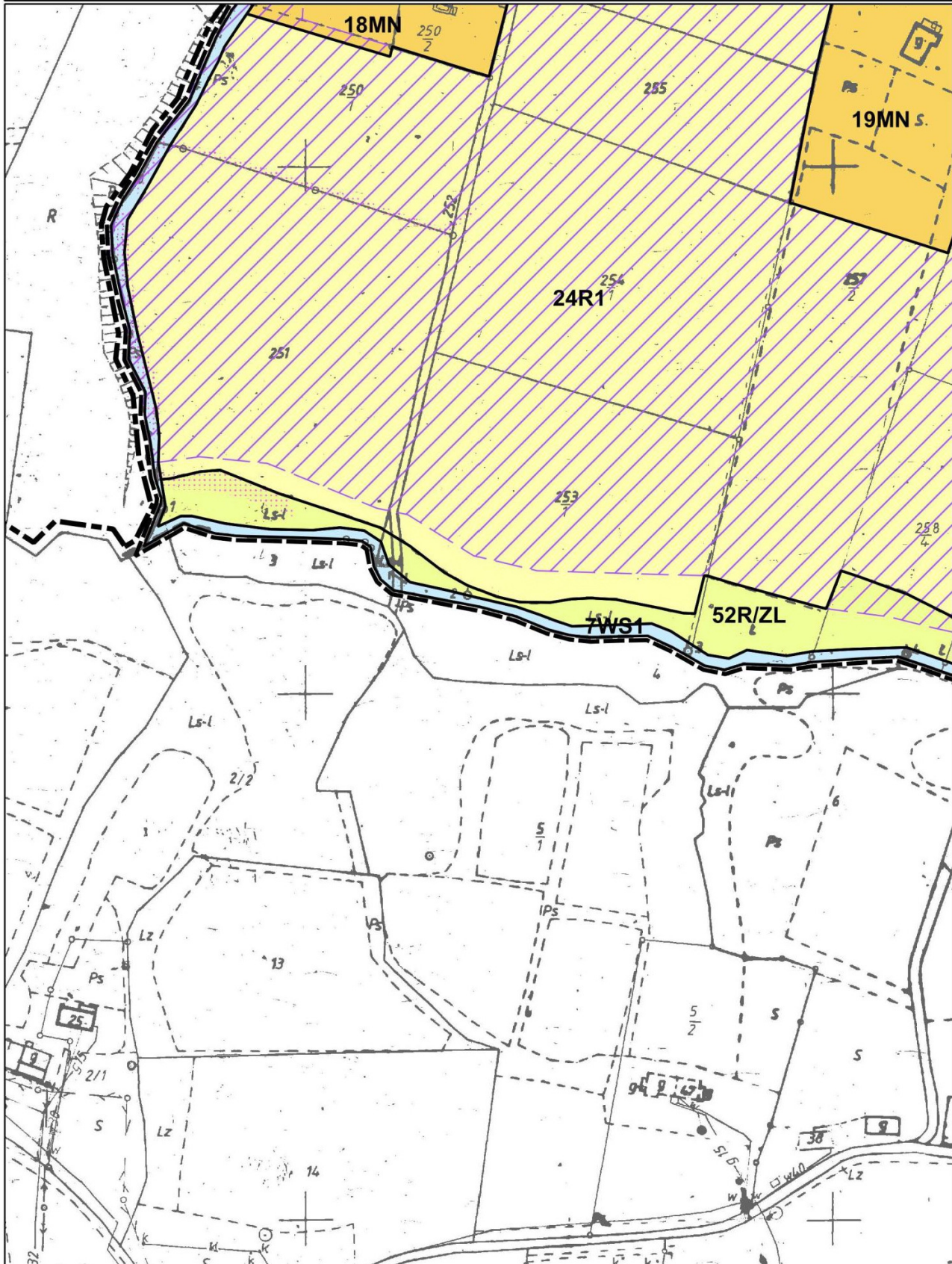

SOŁECTWA SIERAKÓW

Załącznik nr 1 do Uchwały nr XXIX/186/16

Rady Miejskiej w Dobczycach z dnia 09.11.2016

ARKUSZ 17

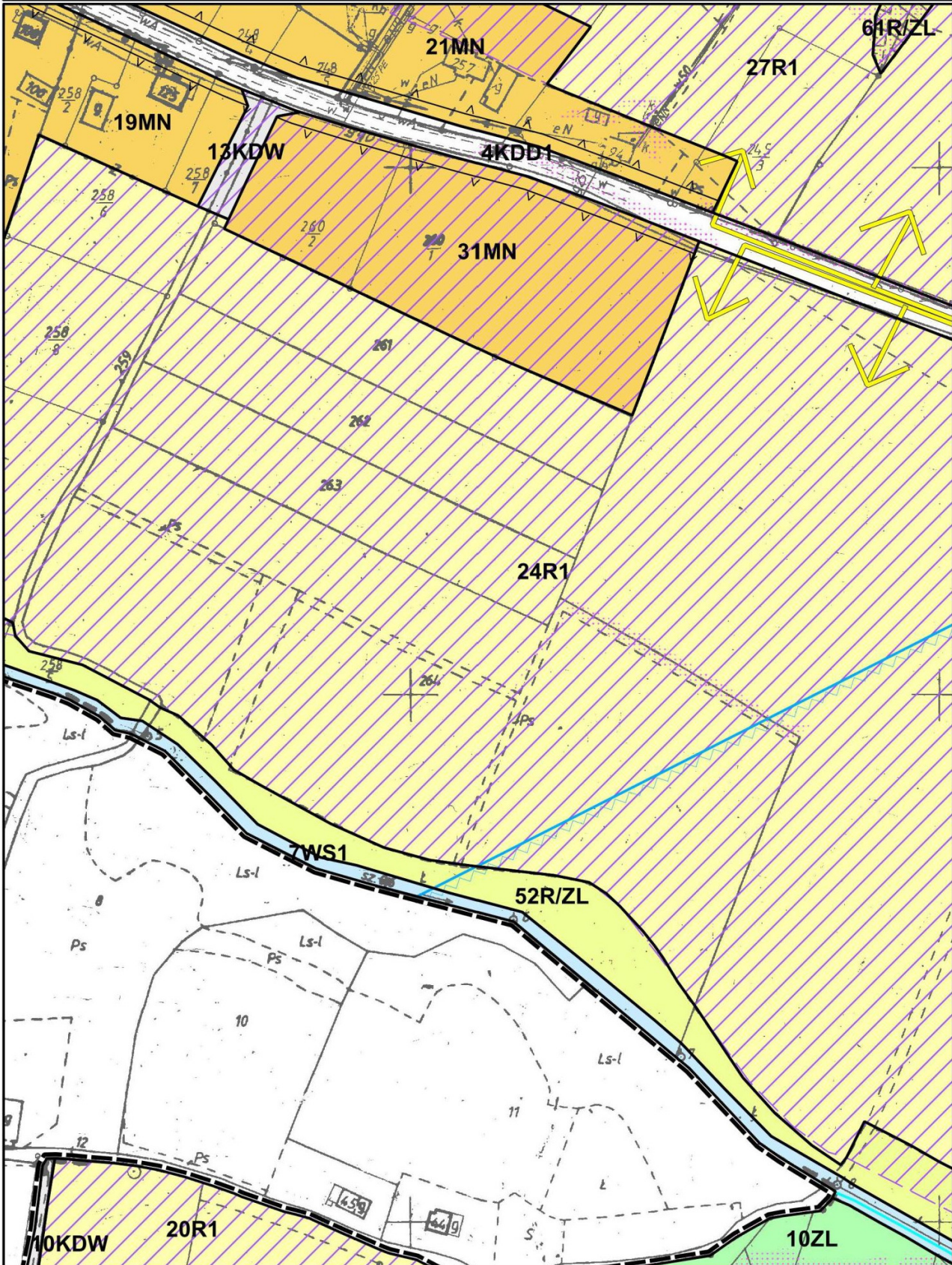
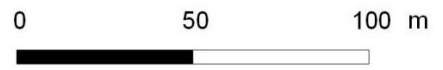
skala 1:2000



**MIEJSCOWY PLAN ZAGOSPODAROWANIA PRZESTRZENNEGO
SOŁECTWA SIERAKÓW**

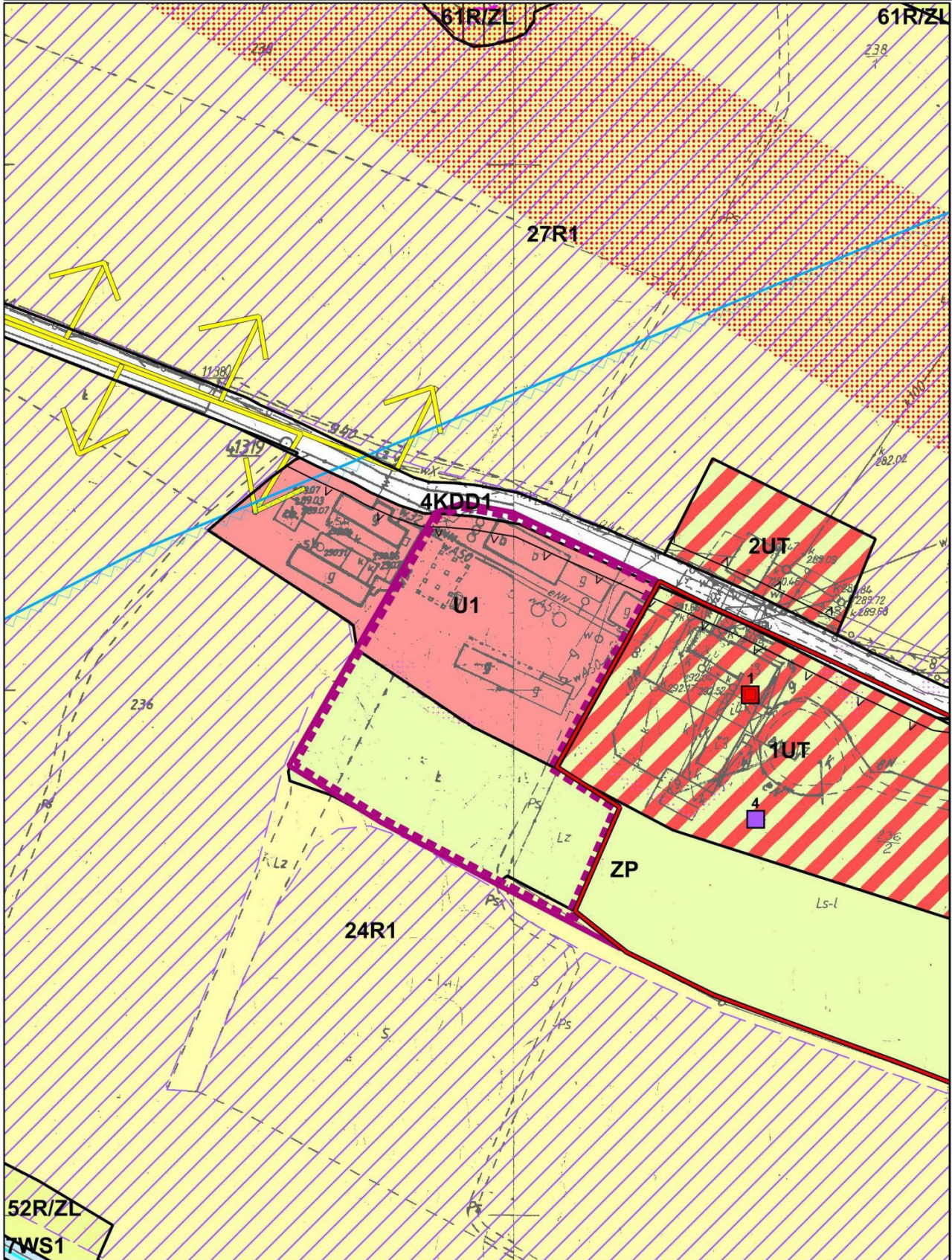

Załącznik nr 1 do Uchwały nr XXIX/186/16
Rady Miejskiej w Dobczycach z dnia 09.11.2016
ARKUSZ 18

skala 1:2000



**MIEJSCOWY PLAN ZAGOSPODAROWANIA PRZESTRZENNEGO
SOŁECTWA SIERAKÓW**
Załącznik nr 1 do Uchwały nr XXIX/186/16
Rady Miejskiej w Dobczycach z dnia 09.11.2016
ARKUSZ 19

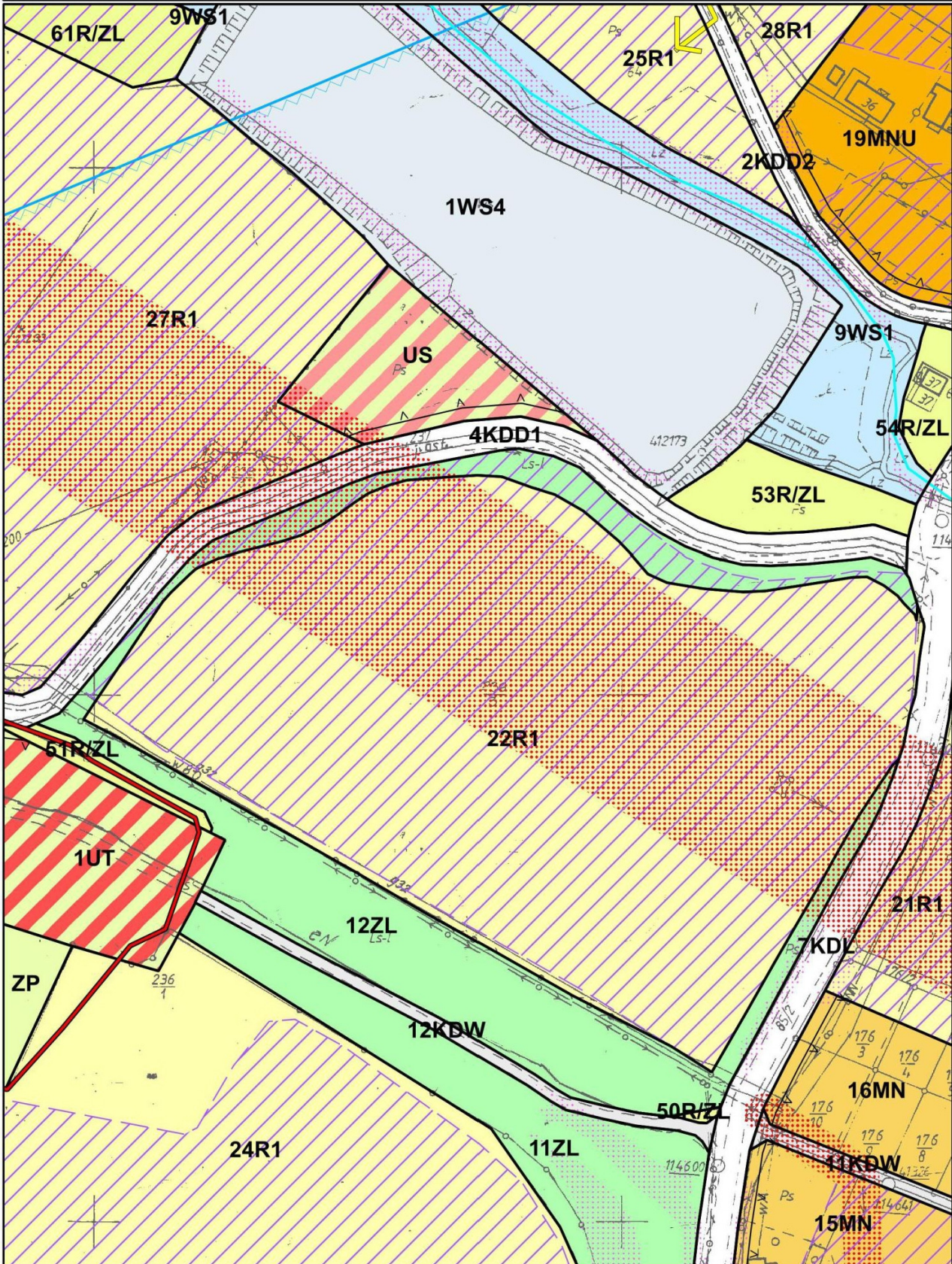
skala 1:2000



**MIEJSCOWY PLAN ZAGOSPODAROWANIA PRZESTRZENNEGO
SOŁECTWA SIERAKÓW**

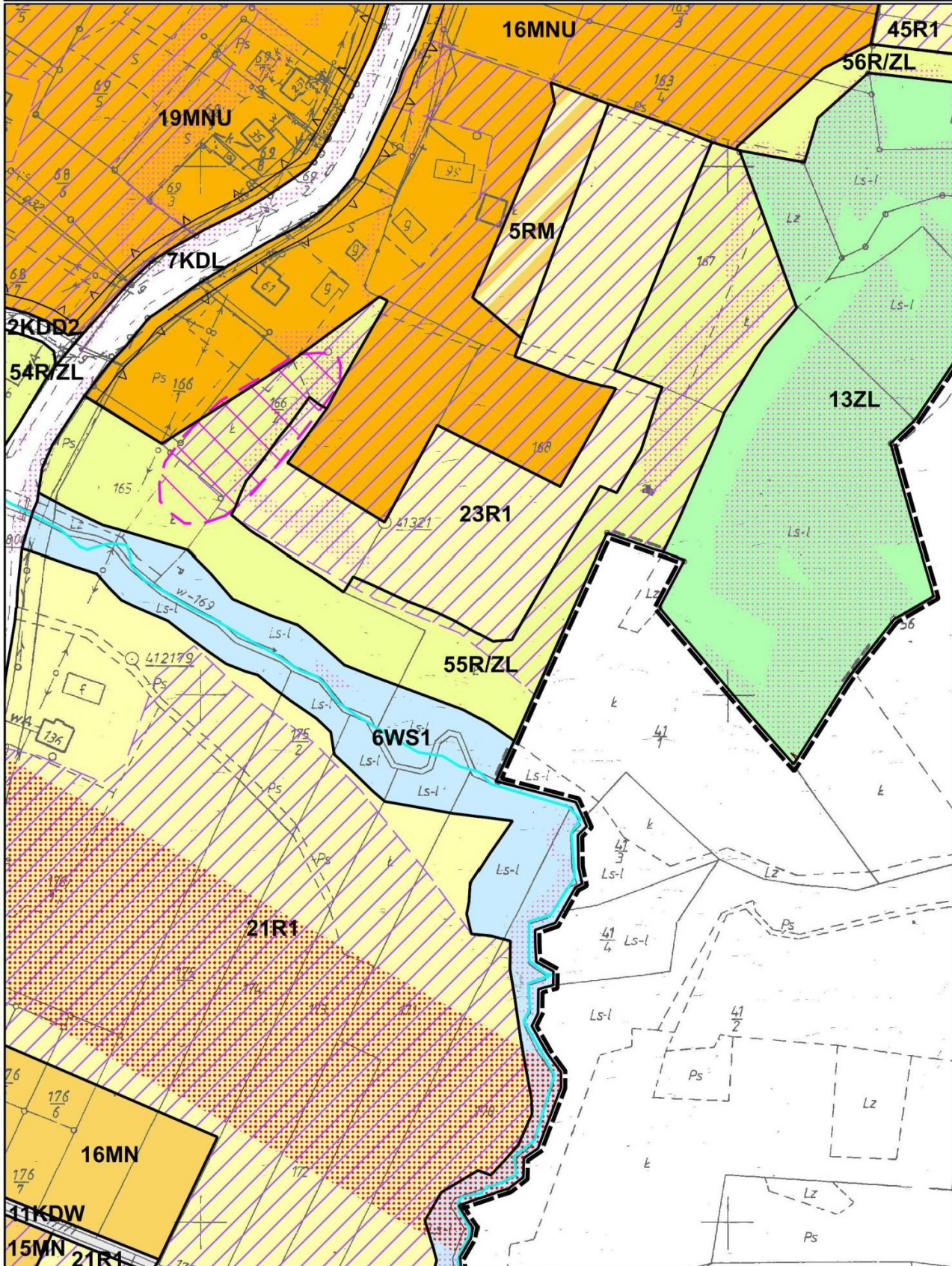
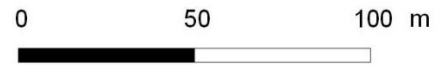
Załącznik nr 1 do Uchwały nr XXIX/186/16
Rady Miejskiej w Dobczycach z dnia 09.11.2016
ARKUSZ 20

skala 1:2000



**MIEJSCOWY PLAN ZAGOSPODAROWANIA PRZESTRZENNEGO
SOŁECTWA SIERAKÓW**
Załącznik nr 1 do Uchwały nr XXIX/186/16
Rady Miejskiej w Dobczycach z dnia 09.11.2016
ARKUSZ 21

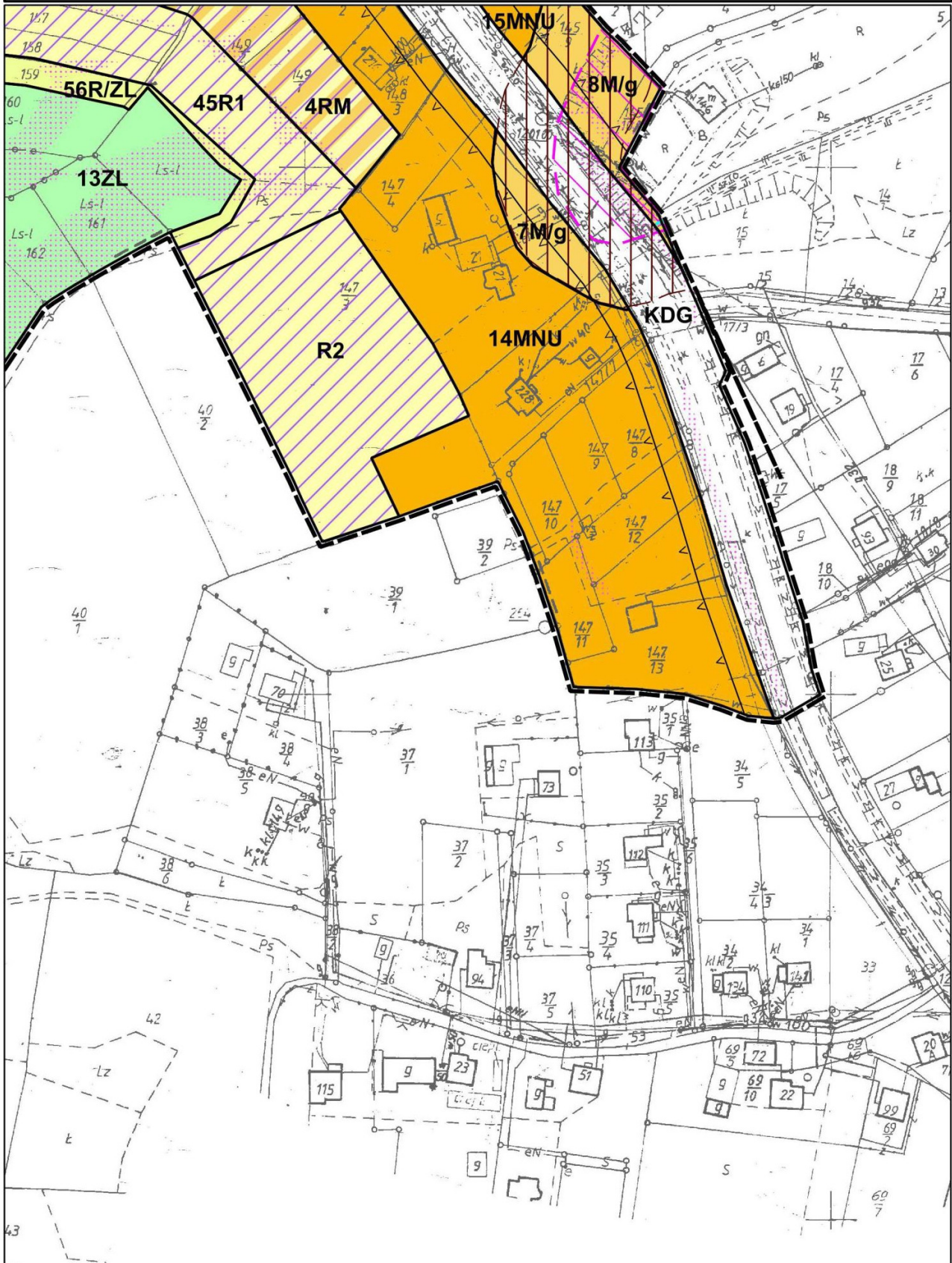
skala 1:2000



MIJSCOWY PLAN ZAGOSPODAROWANIA PRZESTRZENNEGO SOŁECTWA SIERAKÓW

Załącznik nr 1 do Uchwały nr XXIX/186/16
Rady Miejskiej w Dobczycach z dnia 09.11.2016
ARKUSZ 22

skala 1:2000

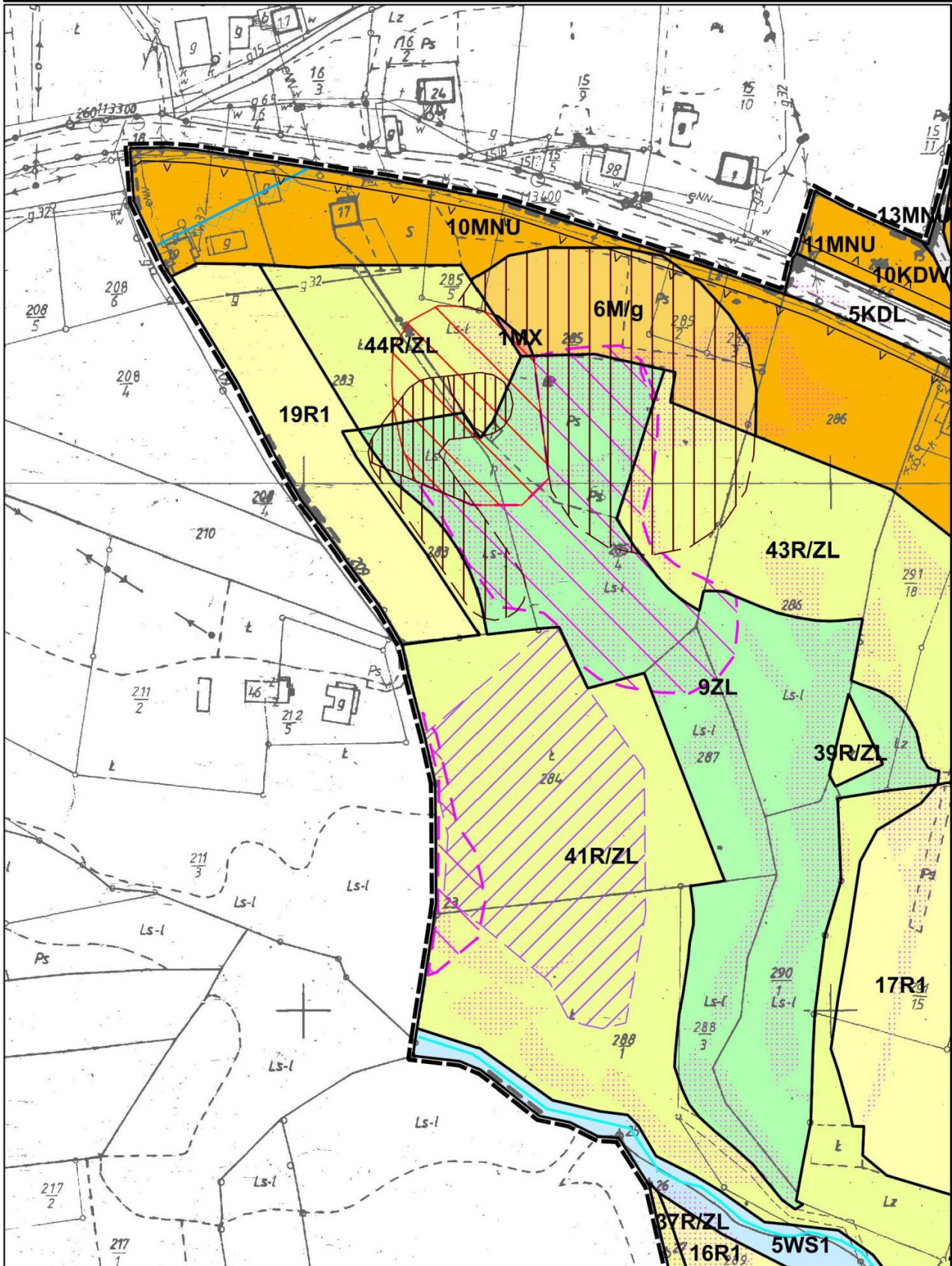


**MIEJSCOWY PLAN ZAGOSPODAROWANIA PRZESTRZENNEGO
SOŁECTWA SIERAKÓW**

Załącznik nr 1 do Uchwały nr XXIX/186/16
Rady Miejskiej w Dobczycach z dnia 09.11.2016
ARKUSZ 23

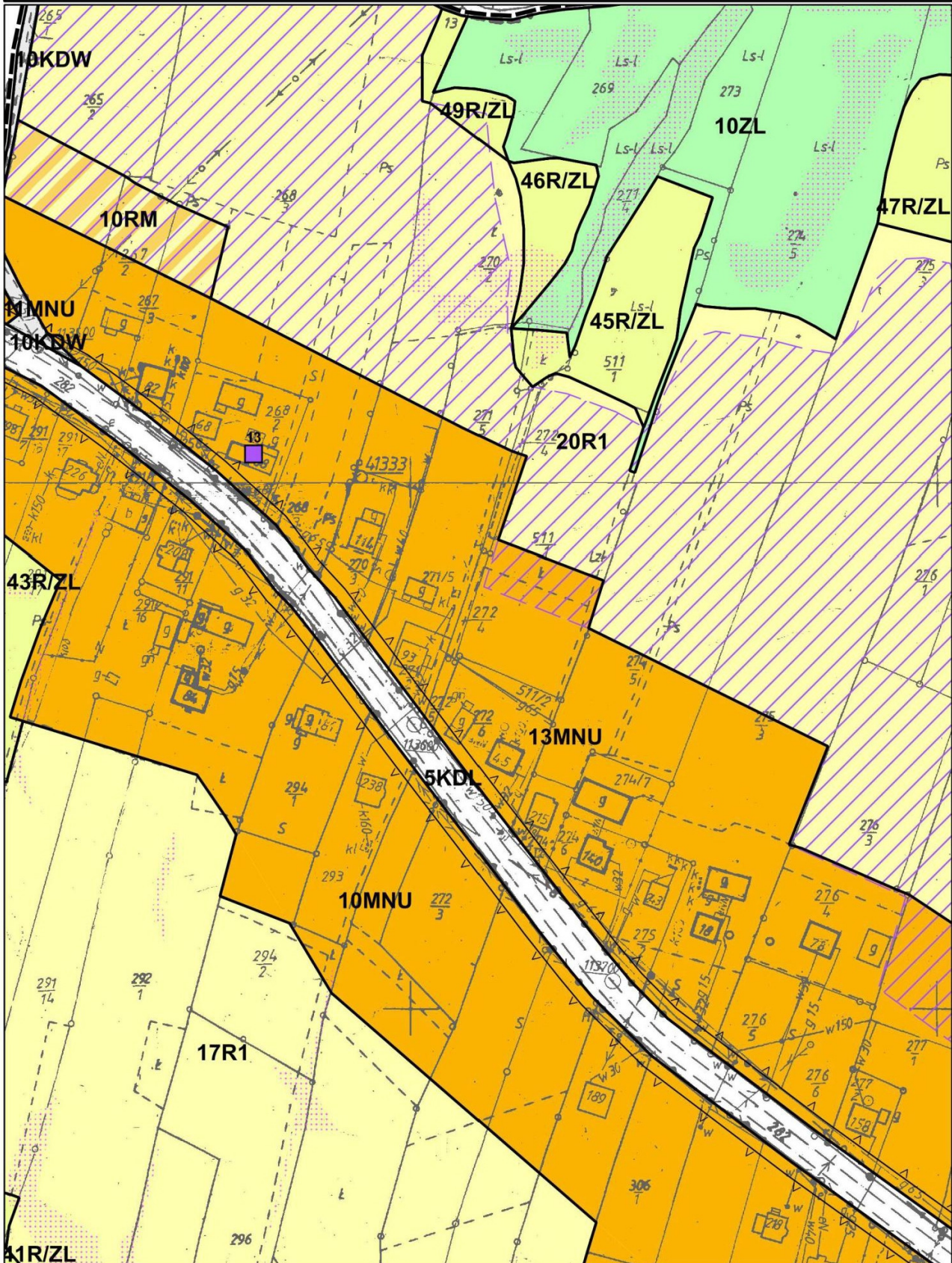

skala 1:2000

0 50 100 m



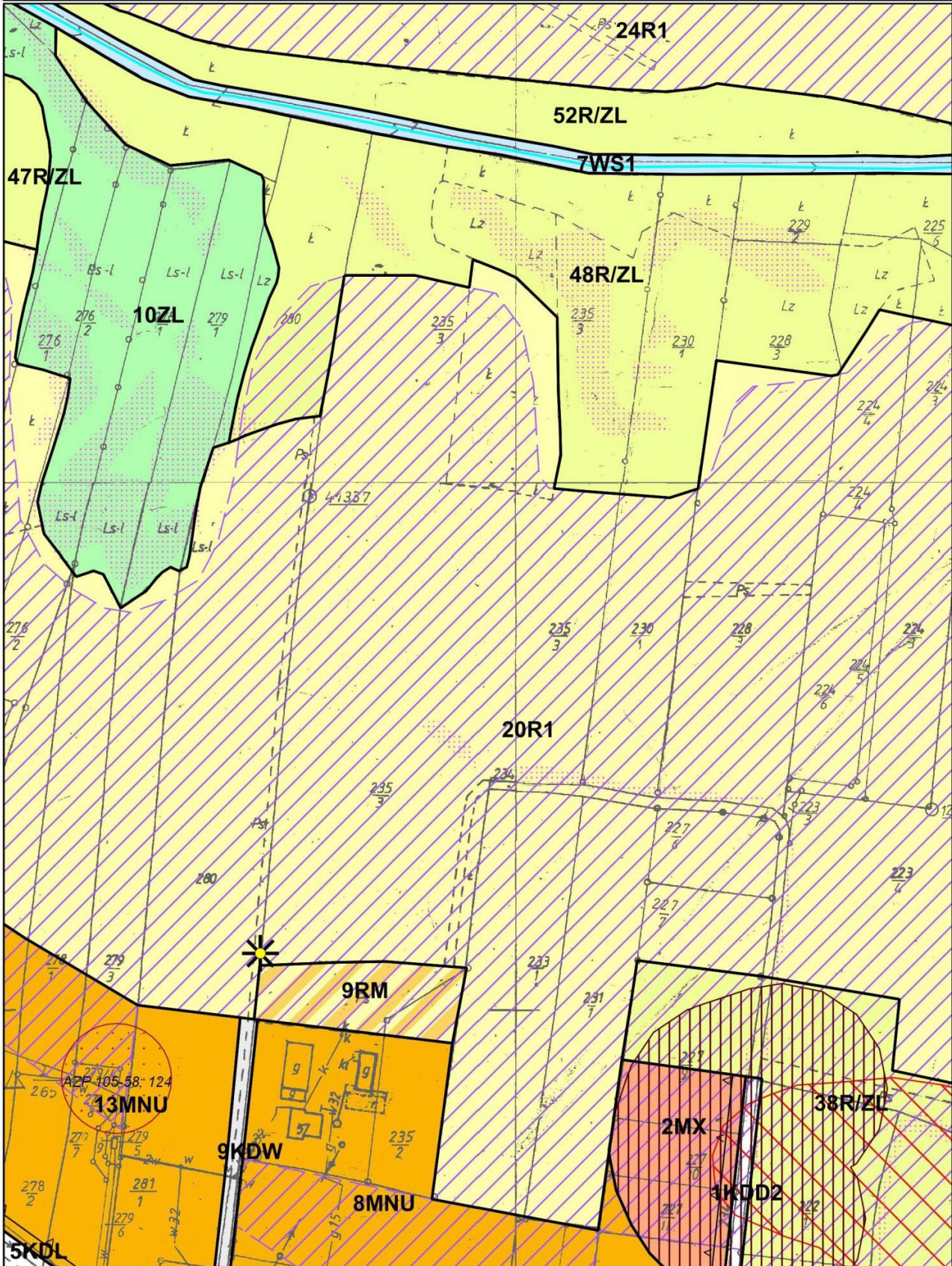

**MIEJSCOWY PLAN ZAGOSPODAROWANIA PRZESTRZENNEGO
SOŁECTWA SIERAKÓW**
Załącznik nr 1 do Uchwały nr XXIX/186/16
Rady Miejskiej w Dobczycach z dnia 09.11.2016
ARKUSZ 24

skala 1:2000



**MIEJSCOWY PLAN ZAGOSPODAROWANIA PRZESTRZENNEGO
SOŁECTWA SIERAKÓW**
Załącznik nr 1 do Uchwały nr XXIX/186/16
Rady Miejskiej w Dobczycach z dnia 09.11.2016
ARKUSZ 25

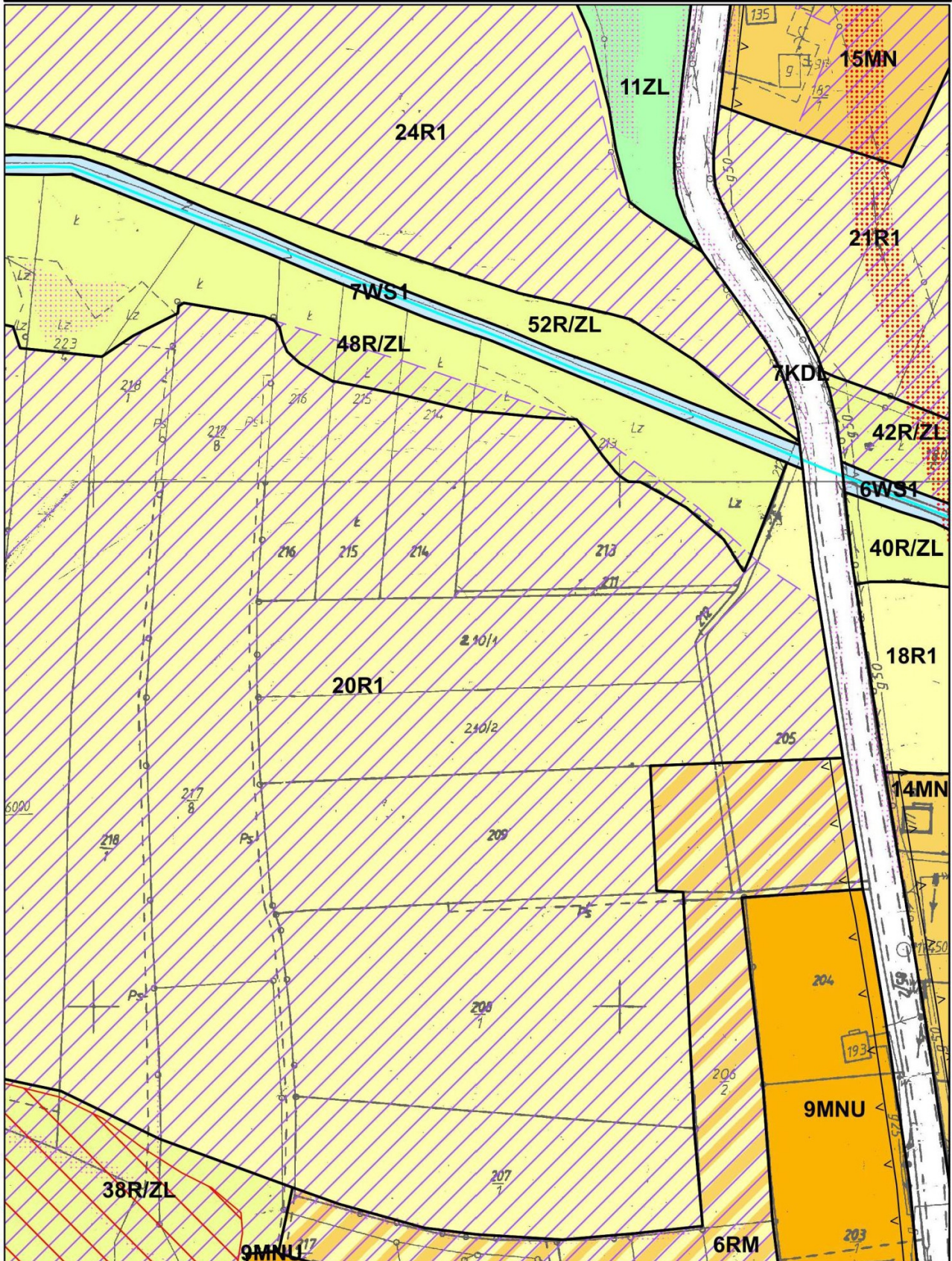

skala 1:2000



MIEJSCOWY PLAN ZAGOSPODAROWANIA PRZESTRZENNEGO SOŁECTWA SIERAKÓW

Załącznik nr 1 do Uchwały nr XXIX/186/16
Rady Miejskiej w Dobczycach z dnia 09.11.2016
ARKUSZ 26

skala 1:2000



MIEJSCOWY PLAN ZAGOSPODAROWANIA PRZESTRZENNEGO

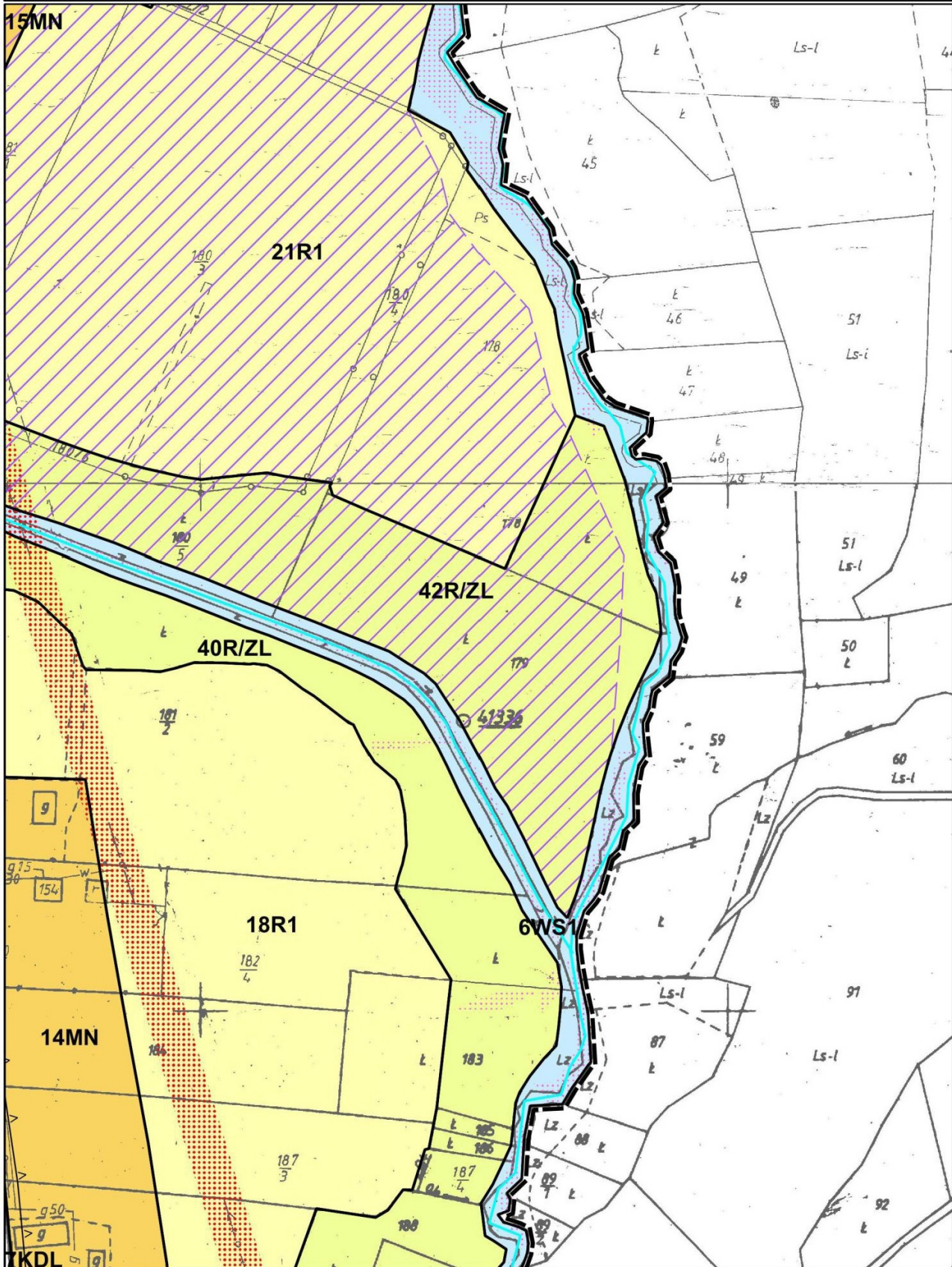

SOŁECTWA SIERAKÓW

Załącznik nr 1 do Uchwały nr XXIX/186/16

Rady Miejskiej w Dobczycach z dnia 09.11.2016

ARKUSZ 27

skala 1:2000



**MIEJSCOWY PLAN ZAGOSPODAROWANIA PRZESTRZENNEGO
SOŁECTWA SIERAKÓW**

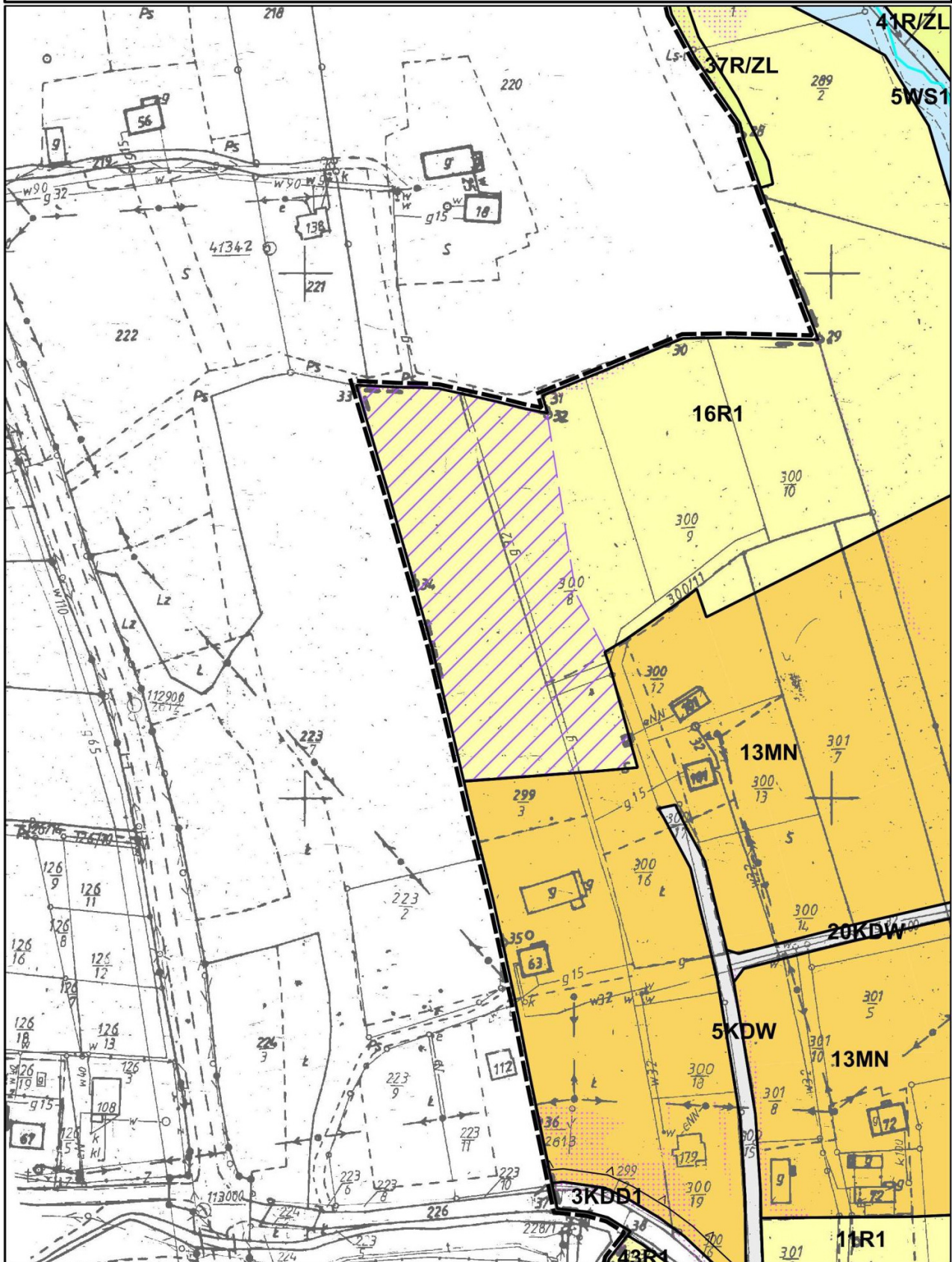
Załącznik nr 1 do Uchwały nr XXIX/186/16

Rady Miejskiej w Dobczycach z dnia 09.11.2016

ARKUSZ 28

skala 1:2000

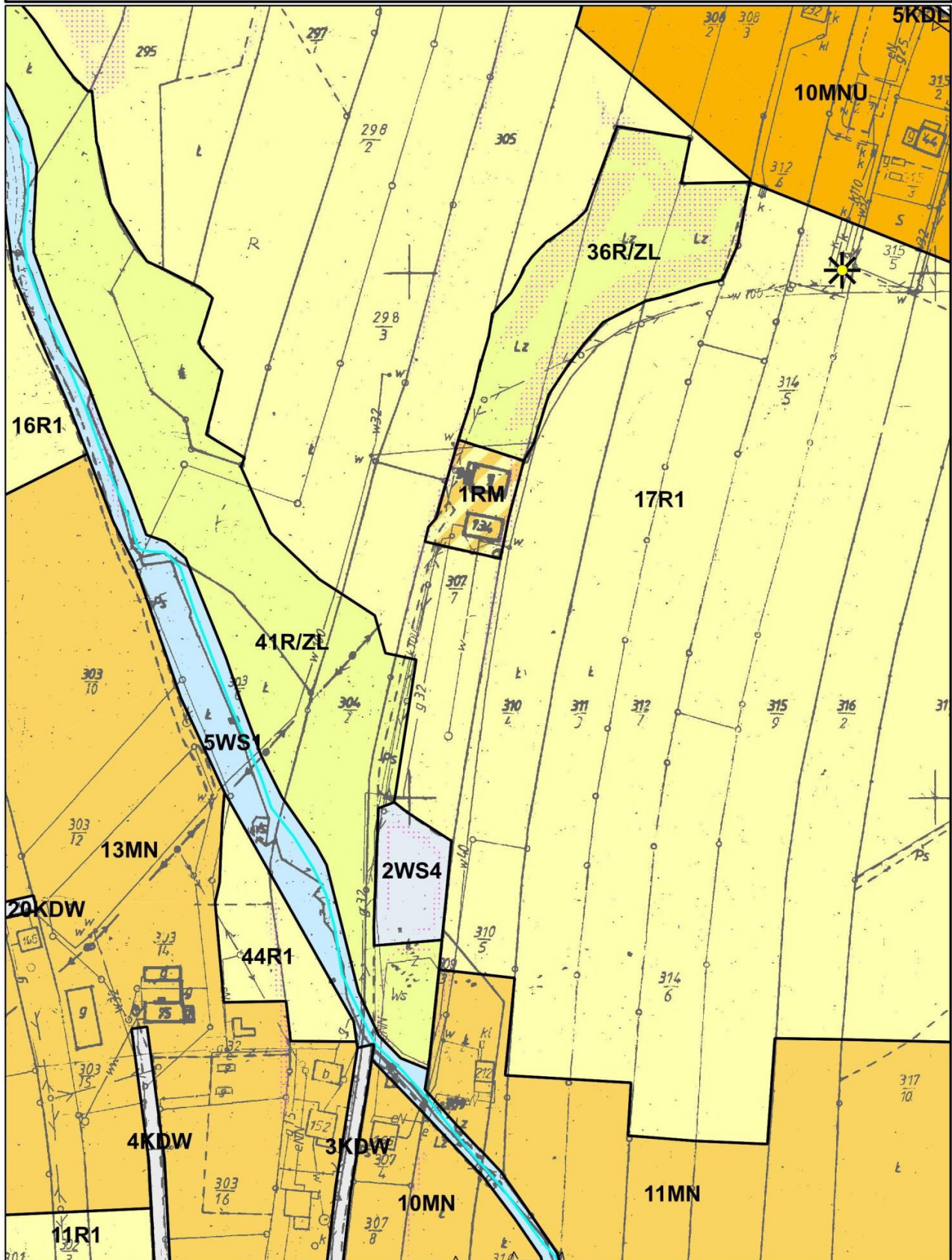
0 50 100 m



**MIEJSCOWY PLAN ZAGOSPODAROWANIA PRZESTRZENNEGO
SOŁECTWA SIERAKÓW**
Załącznik nr 1 do Uchwały nr XXIX/186/16
Rady Miejskiej w Dobczycach z dnia 09.11.2016
ARKUSZ 29

skala 1:2000

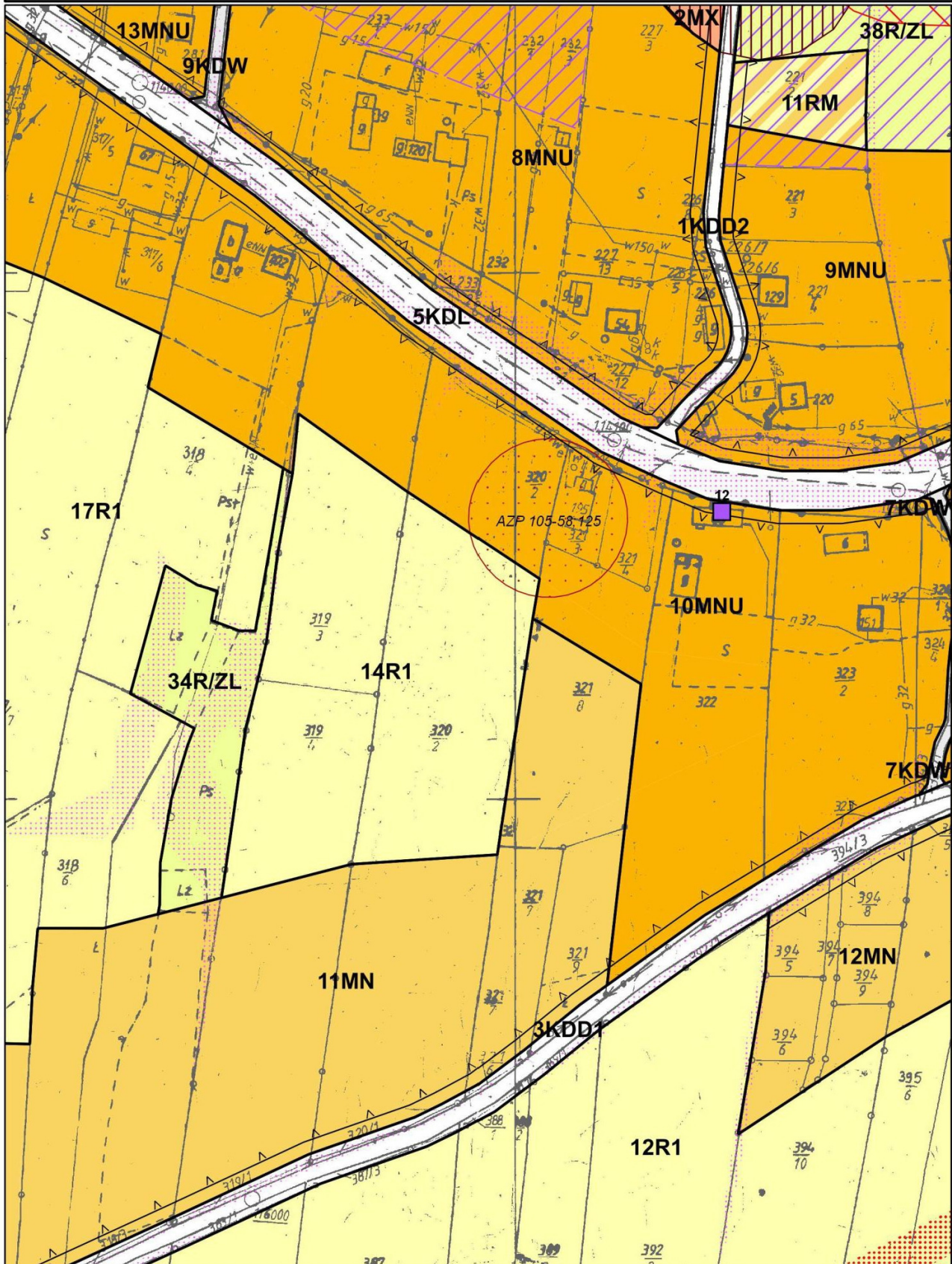
0 50 100 m



**MIEJSCOWY PLAN ZAGOSPODAROWANIA PRZESTRZENNEGO
SOŁECTWA SIERAKÓW**
Załącznik nr 1 do Uchwały nr XXIX/186/16
Rady Miejskiej w Dobczycach z dnia 09.11.2016
ARKUSZ 30

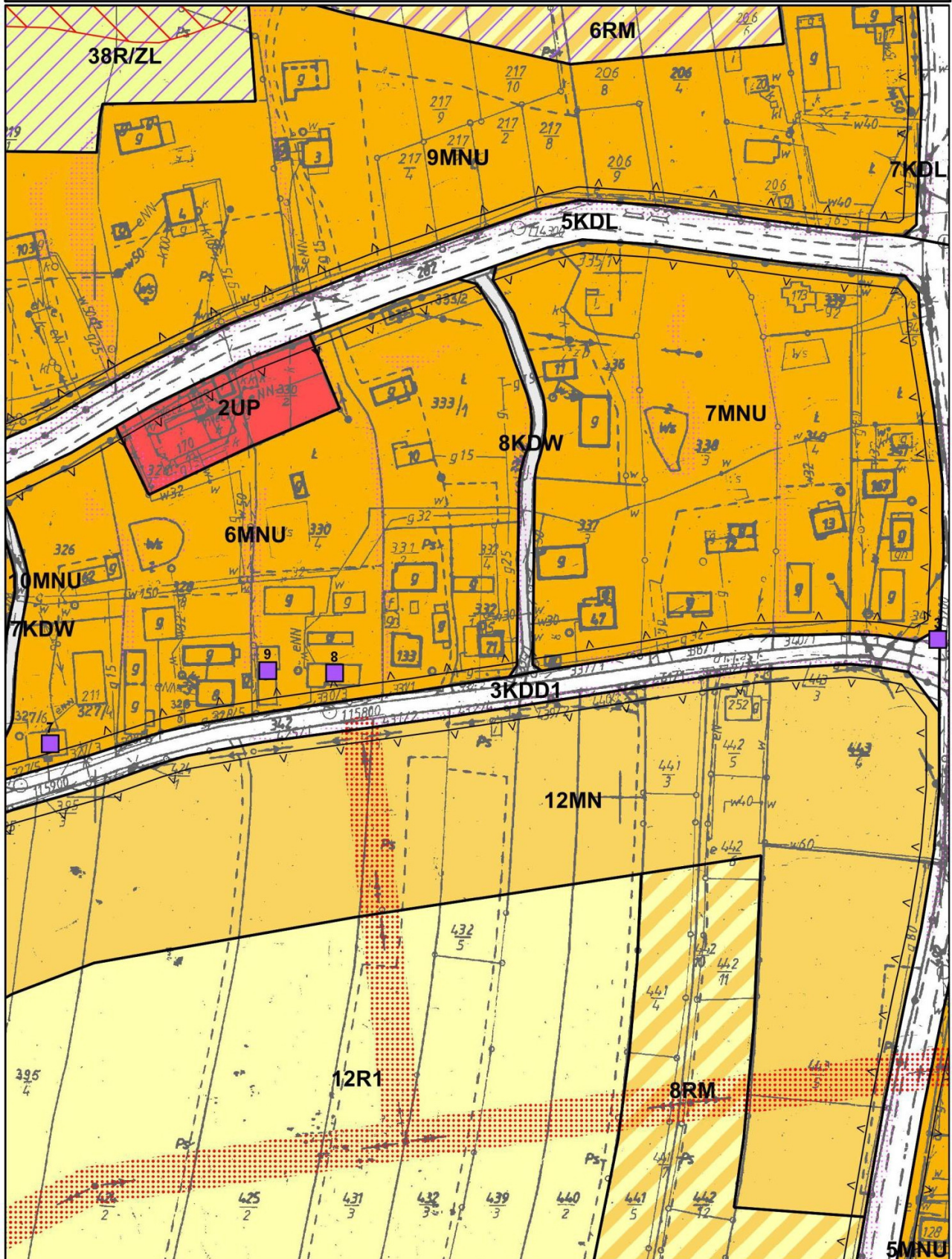

skala 1:2000

0 50 100 m



**MIEJSCOWY PLAN ZAGOSPODAROWANIA PRZESTRZENNEGO
SOŁECTWA SIERAKÓW**
Załącznik nr 1 do Uchwały nr XXIX/186/16
Rady Miejskiej w Dobczycach z dnia 09.11.2016
ARKUSZ 31

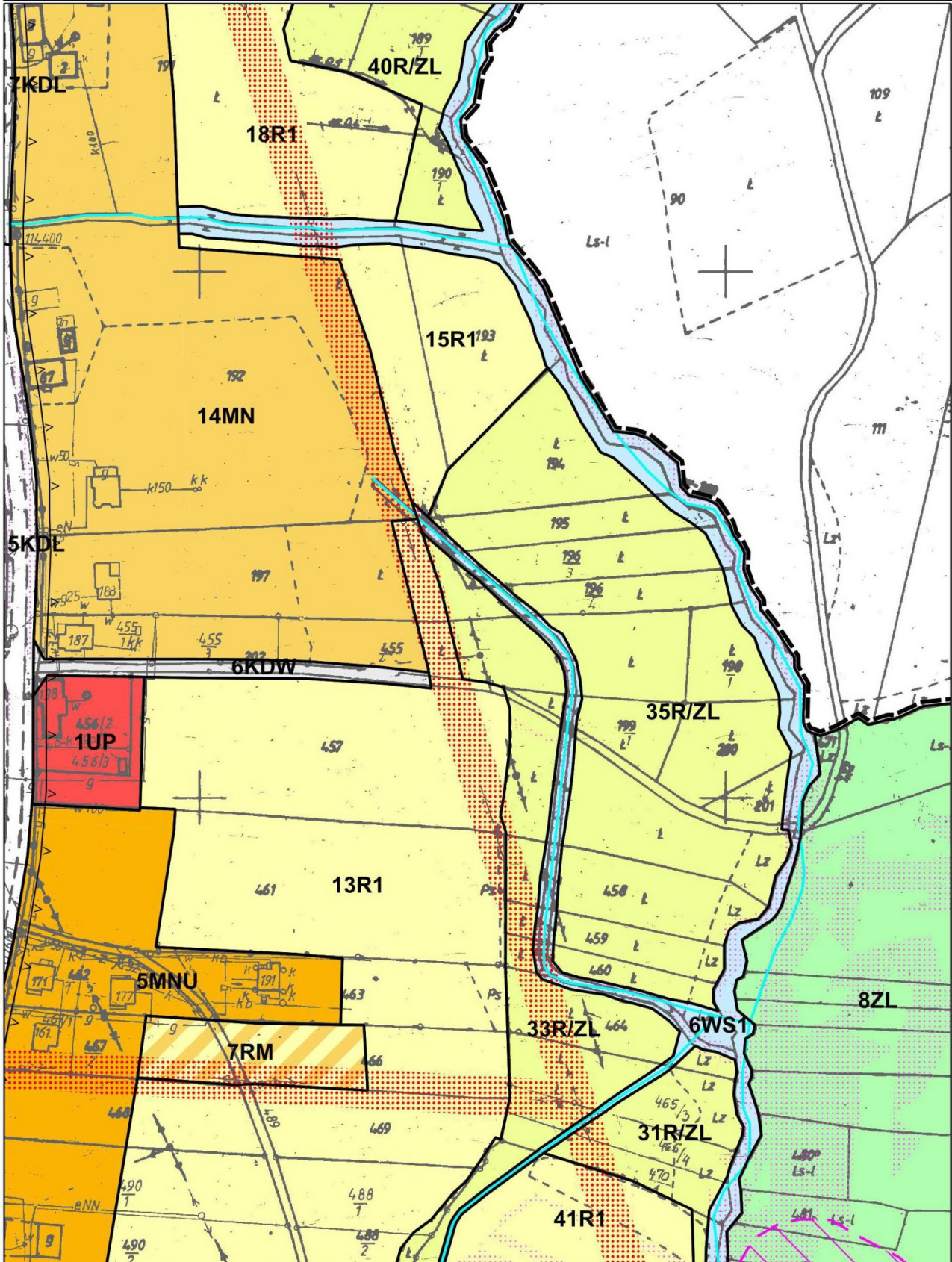
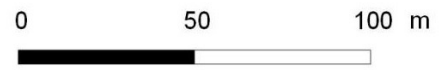
skala 1:2000



**MIEJSCOWY PLAN ZAGOSPODAROWANIA PRZESTRZENNEGO
SOŁECTWA SIERAKÓW**

Załącznik nr 1 do Uchwały nr XXIX/186/16
Rady Miejskiej w Dobczycach z dnia 09.11.2016
ARKUSZ 32

skala 1:2000



**MIEJSCOWY PLAN ZAGOSPODAROWANIA PRZESTRZENNEGO
SOŁECTWA SIERAKÓW**

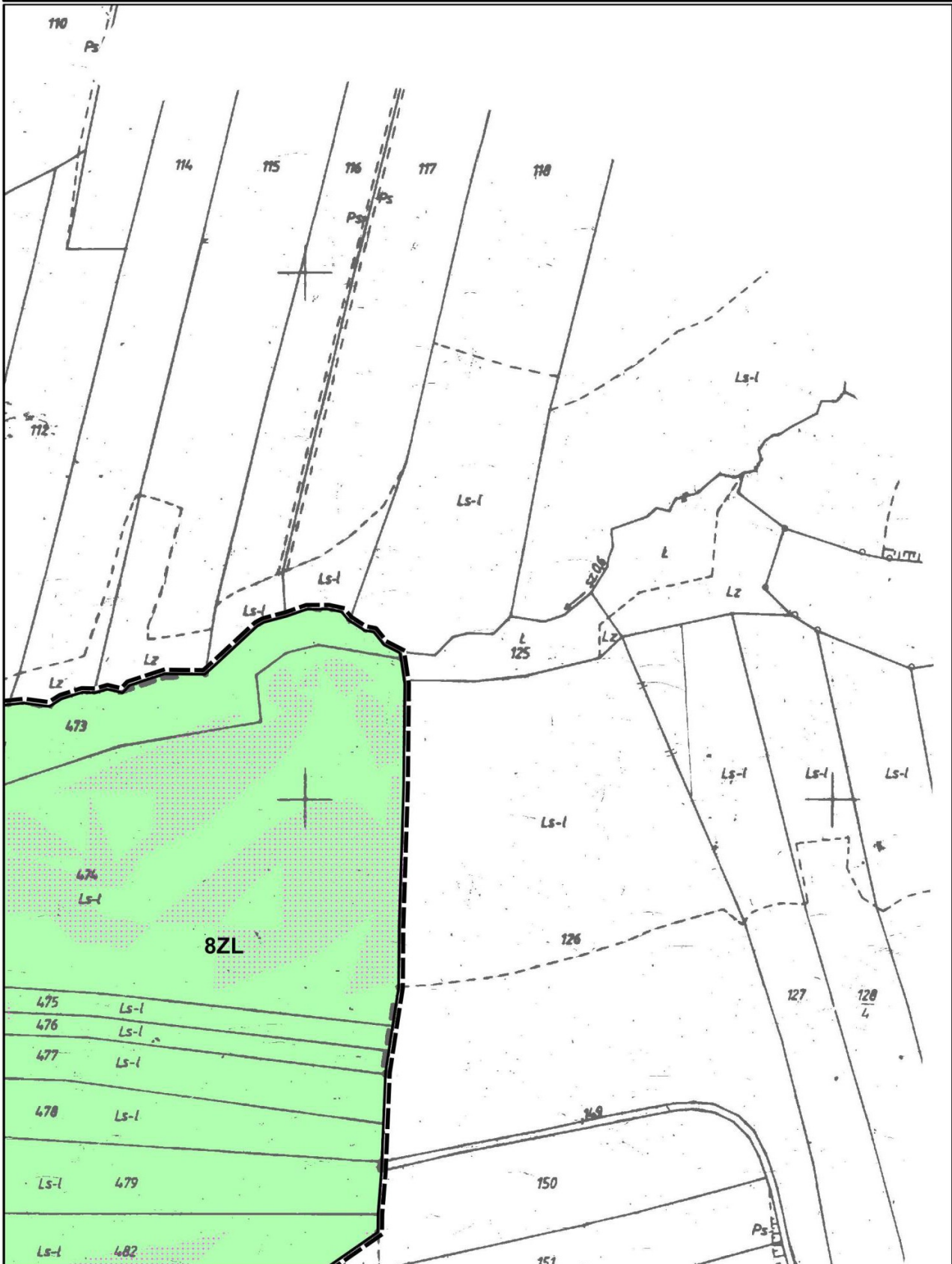
Załącznik nr 1 do Uchwały nr XXIX/186/16

Rady Miejskiej w Dobczycach z dnia 09.11.2016

ARKUSZ 33

skala 1:2000

0 50 100 m



**MIEJSCOWY PLAN ZAGOSPODAROWANIA PRZESTRZENNEGO
SOŁECTWA SIERAKÓW**

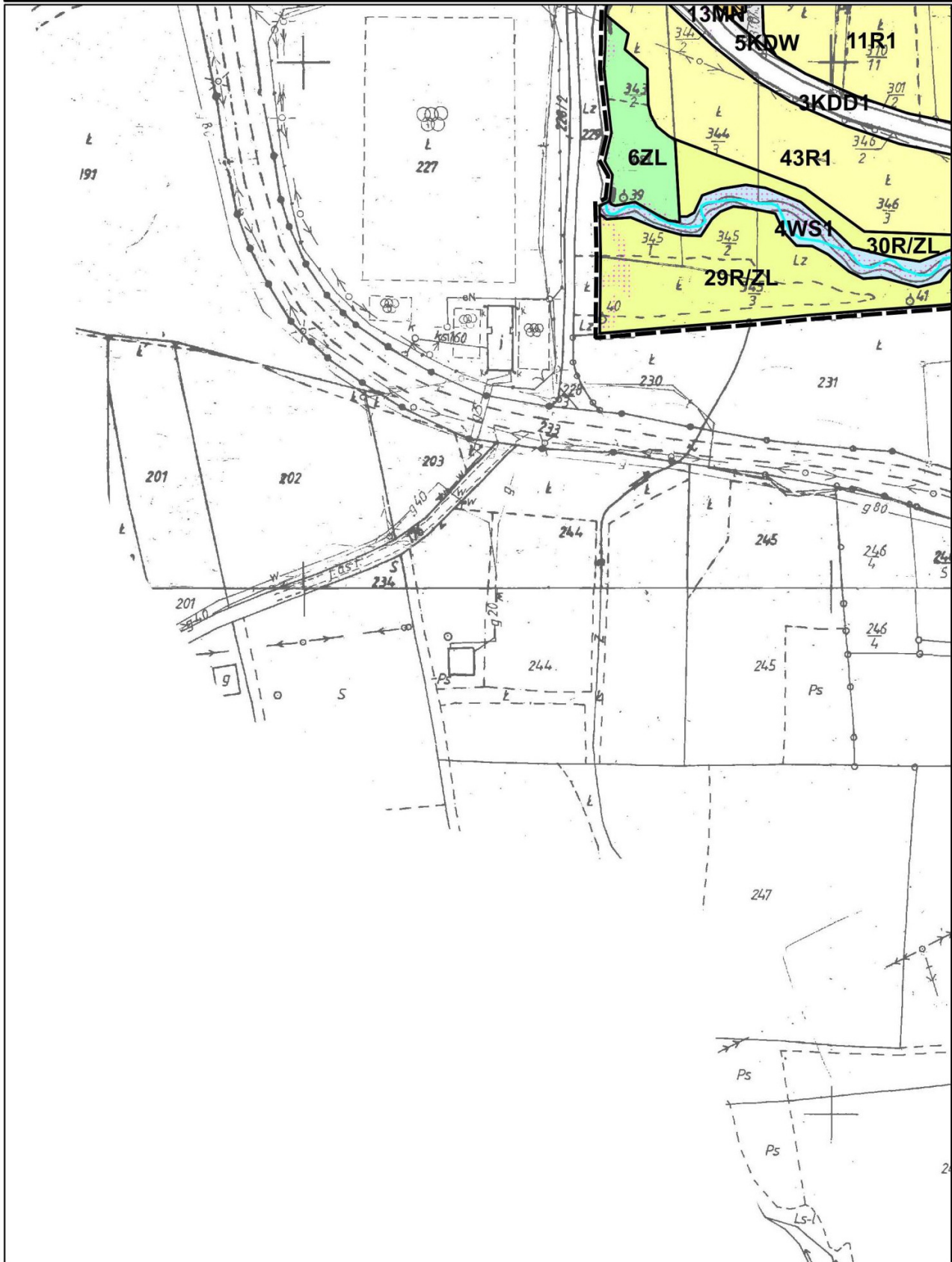
Załącznik nr 1 do Uchwały nr XXIX/186/16

Rady Miejskiej w Dobczycach z dnia 09.11.2016

ARKUSZ 34

skala 1:2000

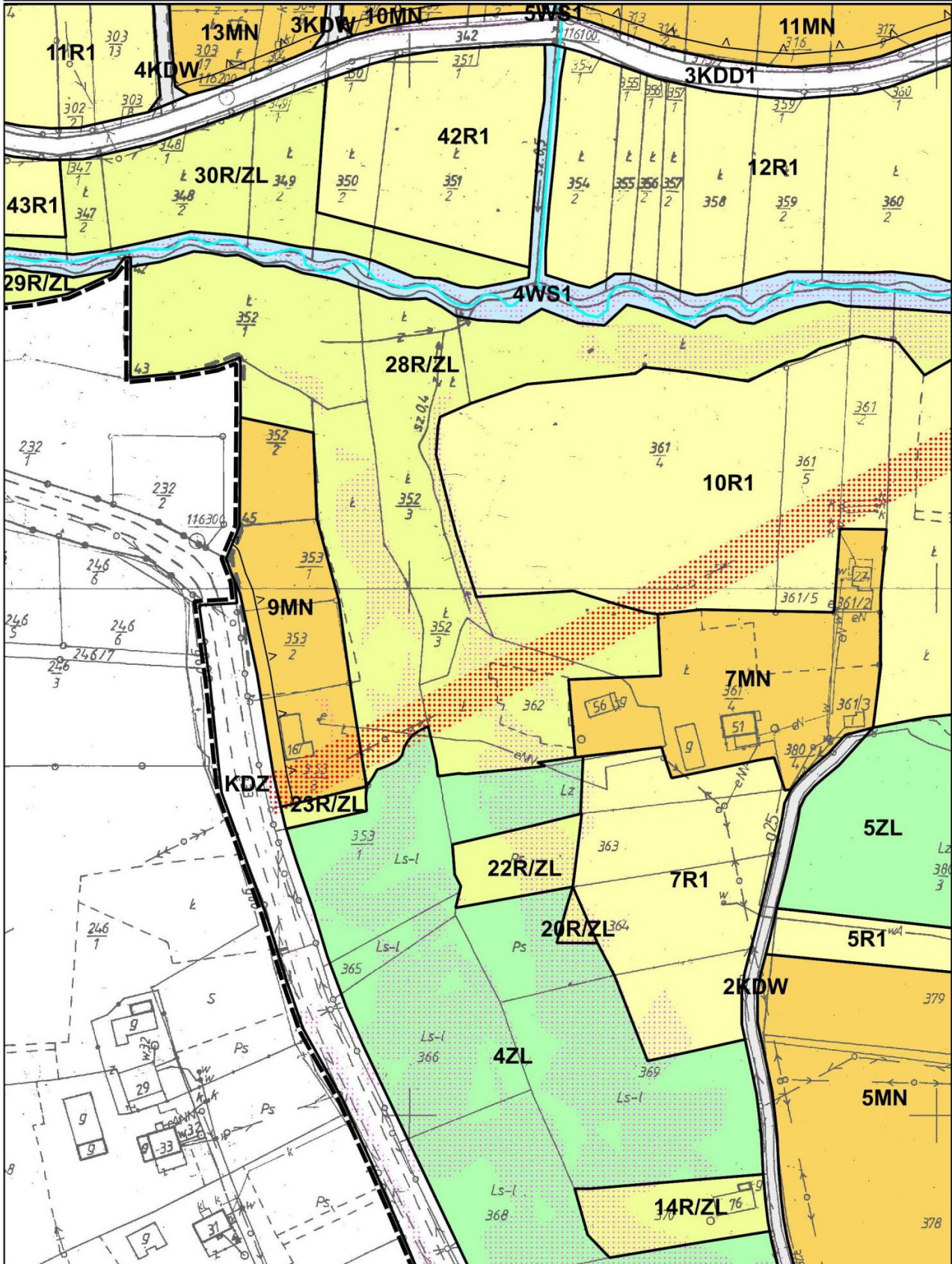
0 50 100 m



**MIEJSCOWY PLAN ZAGOSPODAROWANIA PRZESTRZENNEGO
SOŁECTWA SIERAKÓW**
Załącznik nr 1 do Uchwały nr XXIX/186/16
Rady Miejskiej w Dobczycach z dnia 09.11.2016
ARKUSZ 35

skala 1:2000

0 50 100 m

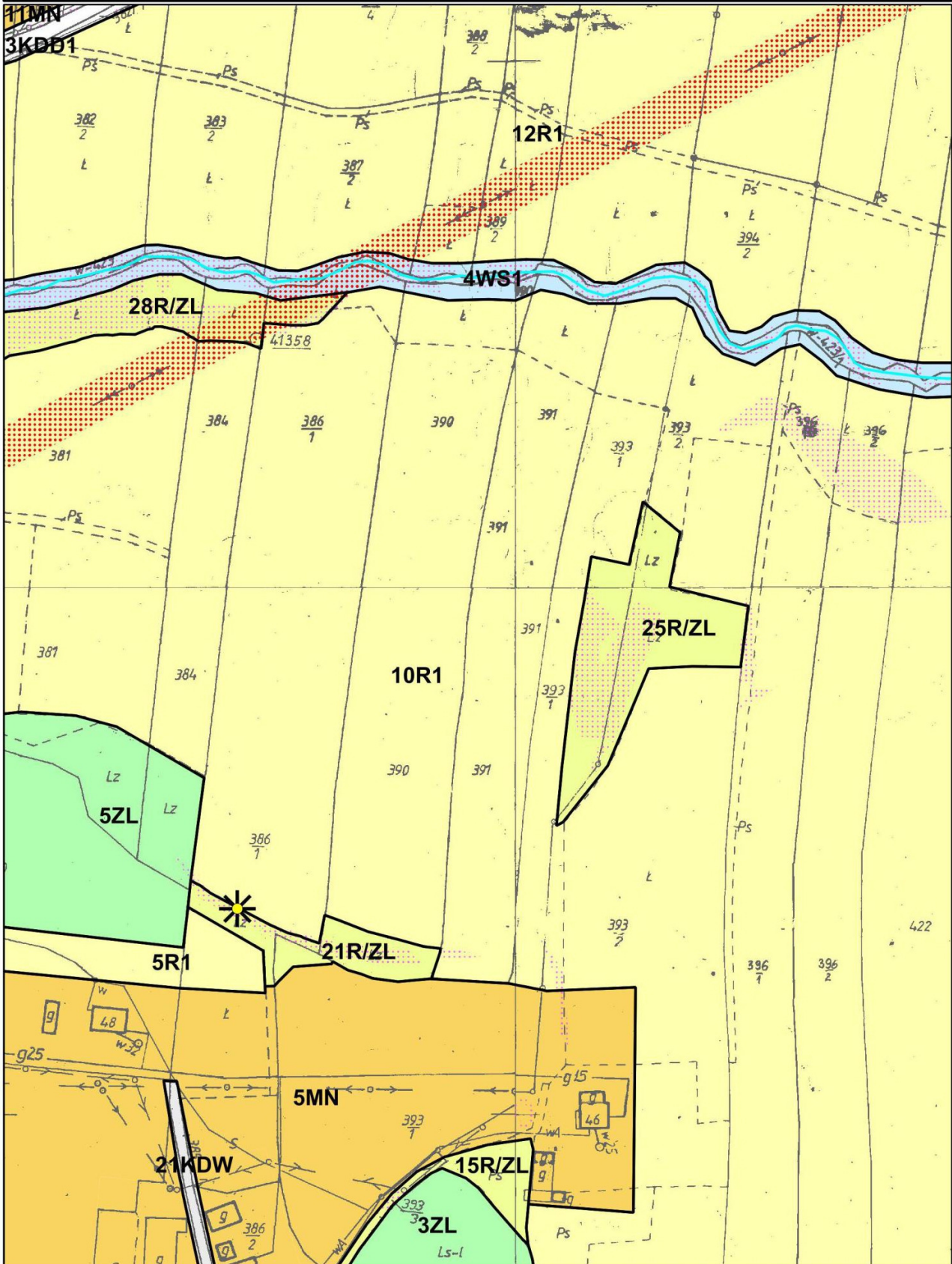


MIEJSCOWY PLAN ZAGOSPODAROWANIA PRZESTRZENNEGO SOŁECTWA SIERAKÓW

Załącznik nr 1 do Uchwały nr XXIX/186/16
Rady Miejskiej w Dobczycach z dnia 09.11.2016
ARKUSZ 36

skala 1:2000

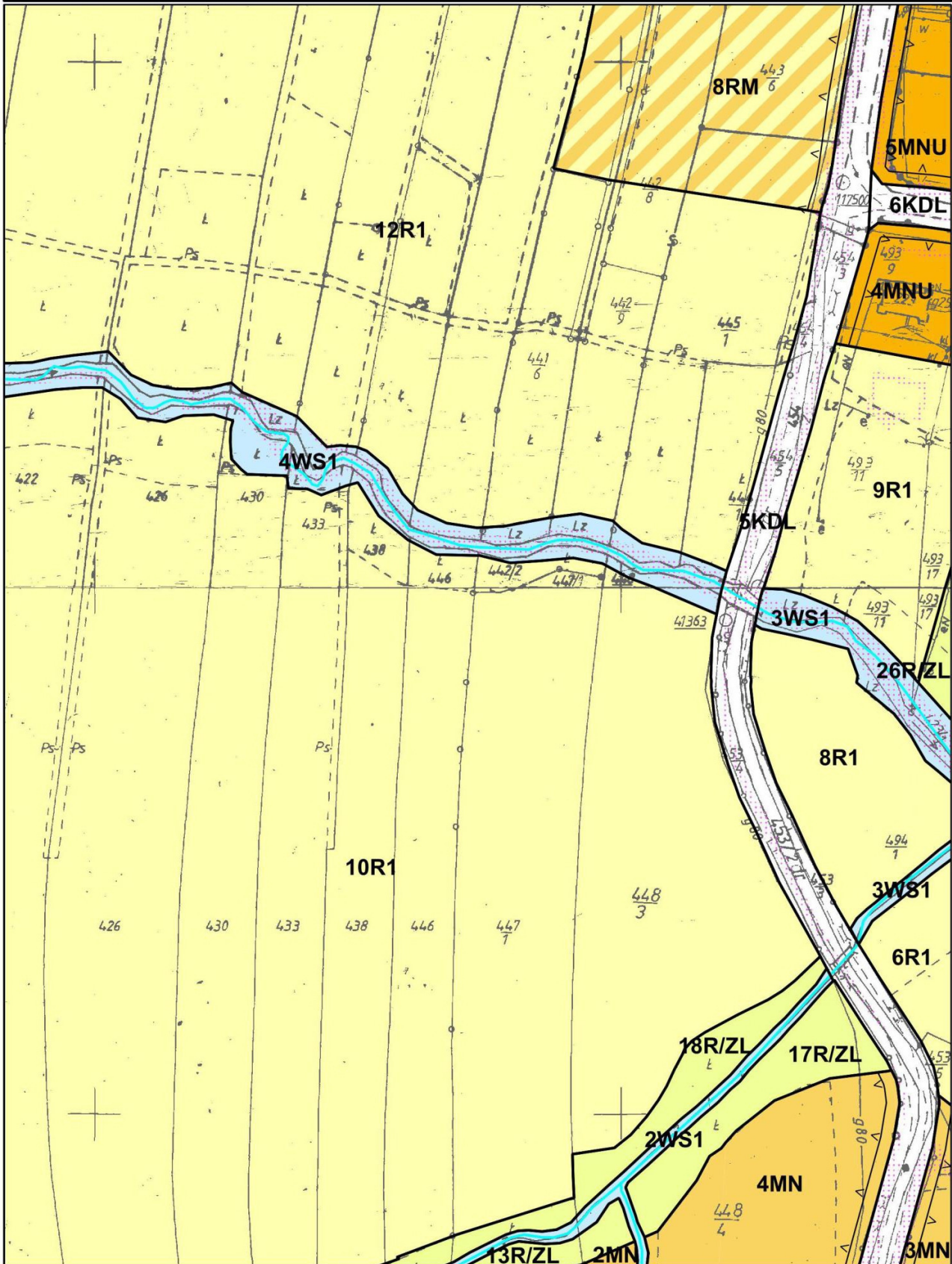

0 50 100 m



**MIEJSCOWY PLAN ZAGOSPODAROWANIA PRZESTRZENNEGO
SOŁECTWA SIERAKÓW**

Załącznik nr 1 do Uchwały nr XXIX/186/16
Rady Miejskiej w Dobczycach z dnia 09.11.2016
ARKUSZ 37

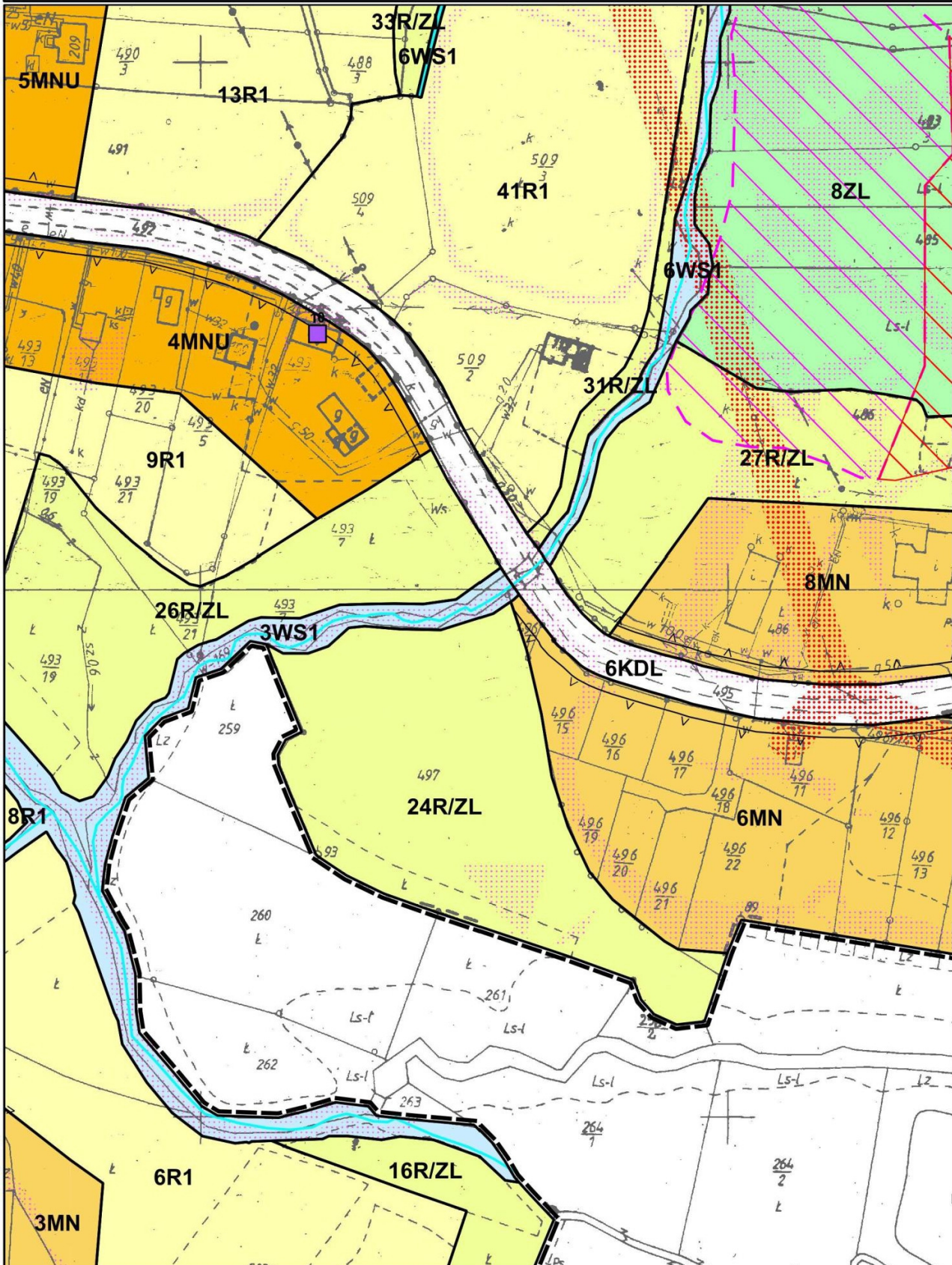
skala 1:2000



**MIEJSCOWY PLAN ZAGOSPODAROWANIA PRZESTRZENNEGO
SOŁECTWA SIERAKÓW**
Załącznik nr 1 do Uchwały nr XXIX/186/16
Rady Miejskiej w Dobczycach z dnia 09.11.2016
ARKUSZ 38

skala 1:2000

0 50 100 m



MIEJSCOWY PLAN ZAGOSPODAROWANIA PRZESTRZENNEGO

SOŁECTWA SIERAKÓW

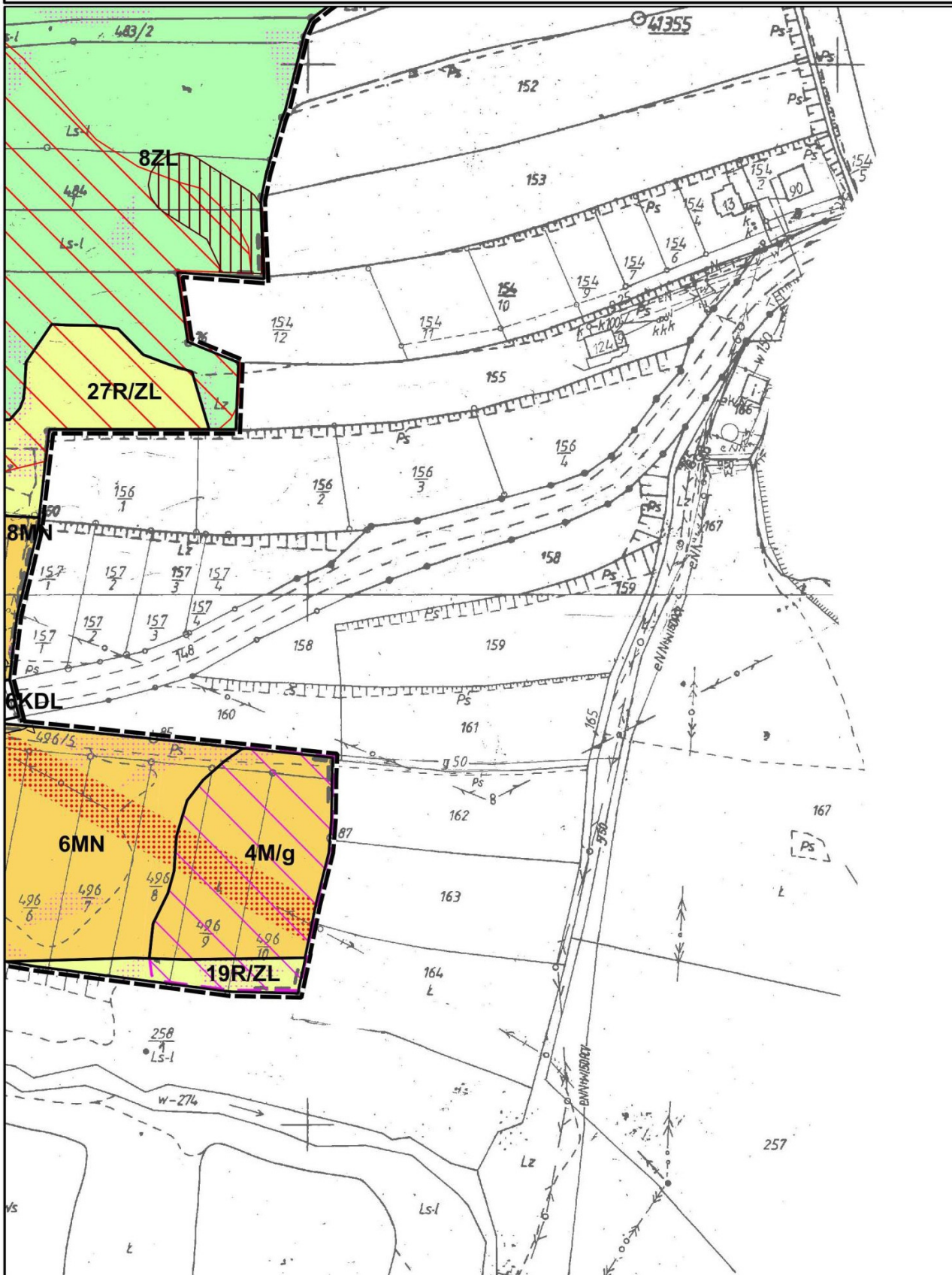
Załącznik nr 1 do Uchwały nr XXIX/186/16

Rady Miejskiej w Dobczycach z dnia 09.11.2016

ARKUSZ 39

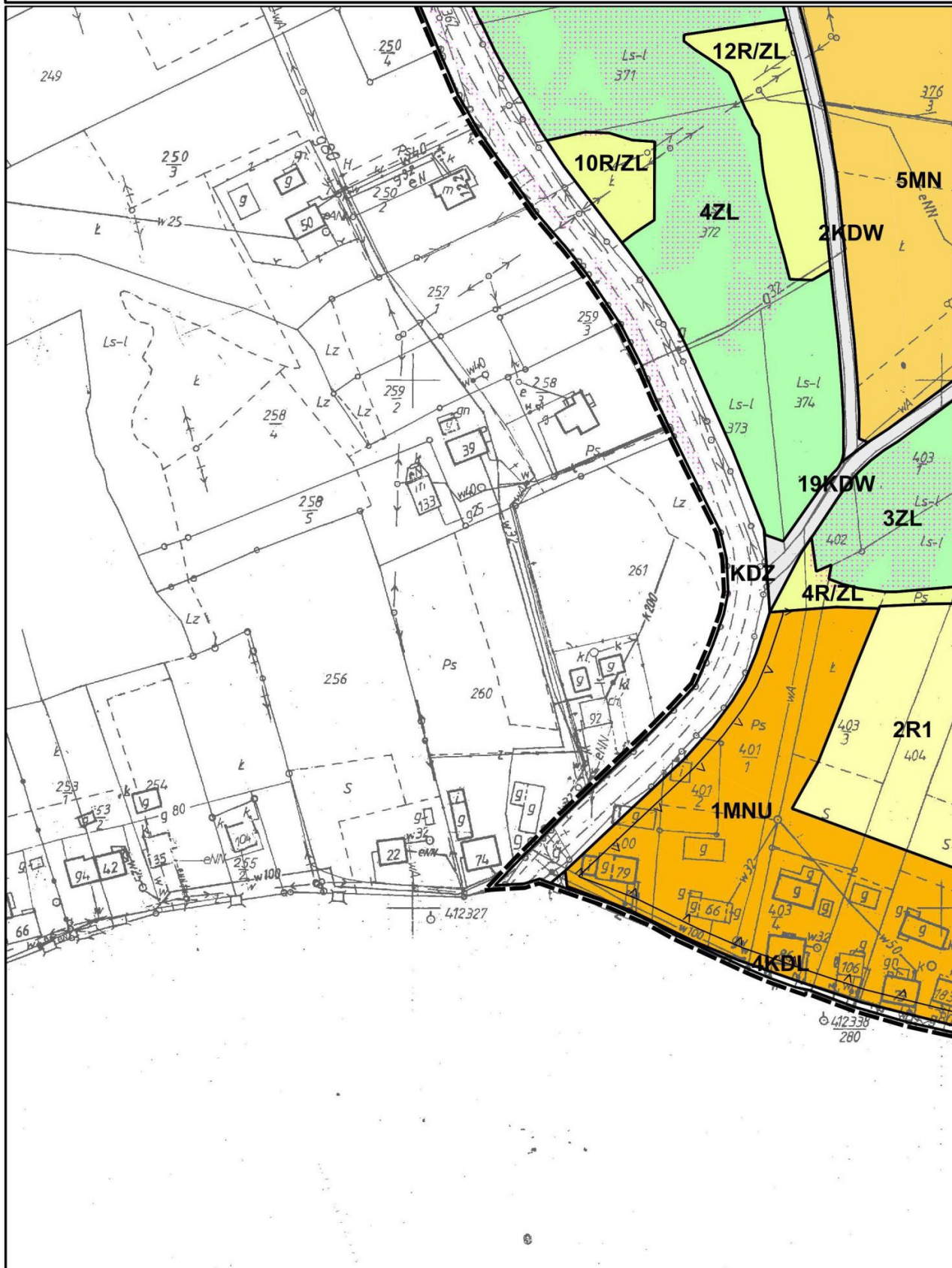
skala 1:2000

0 50 100 m



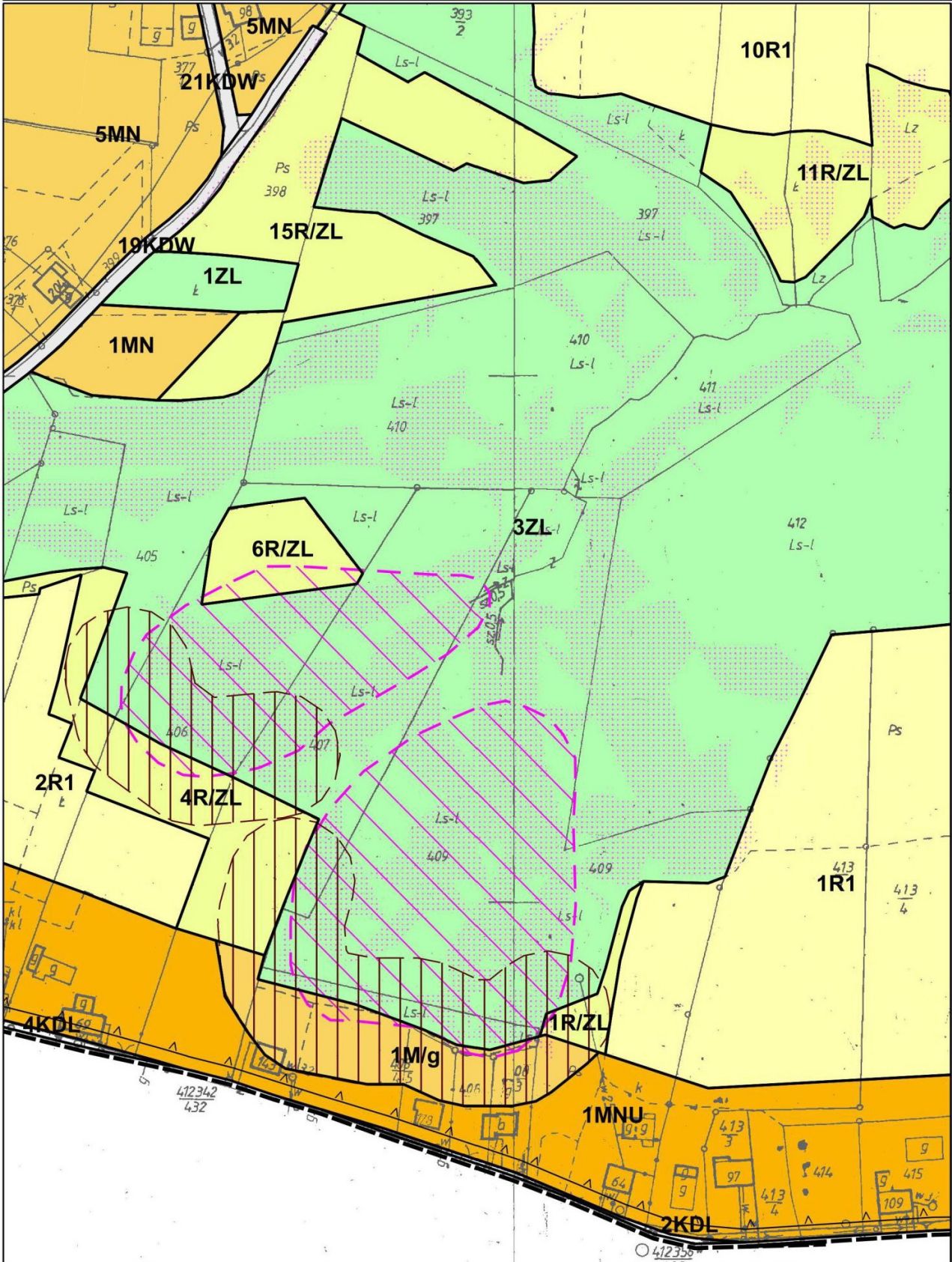
**MIJSCOWY PLAN ZAGOSPODAROWANIA PRZESTRZENNEGO
SOŁECTWA SIERAKÓW**
Załącznik nr 1 do Uchwały nr XXIX/186/16
Rady Miejskiej w Dobczycach z dnia 09.11.2016
ARKUSZ 40

skala 1:2000



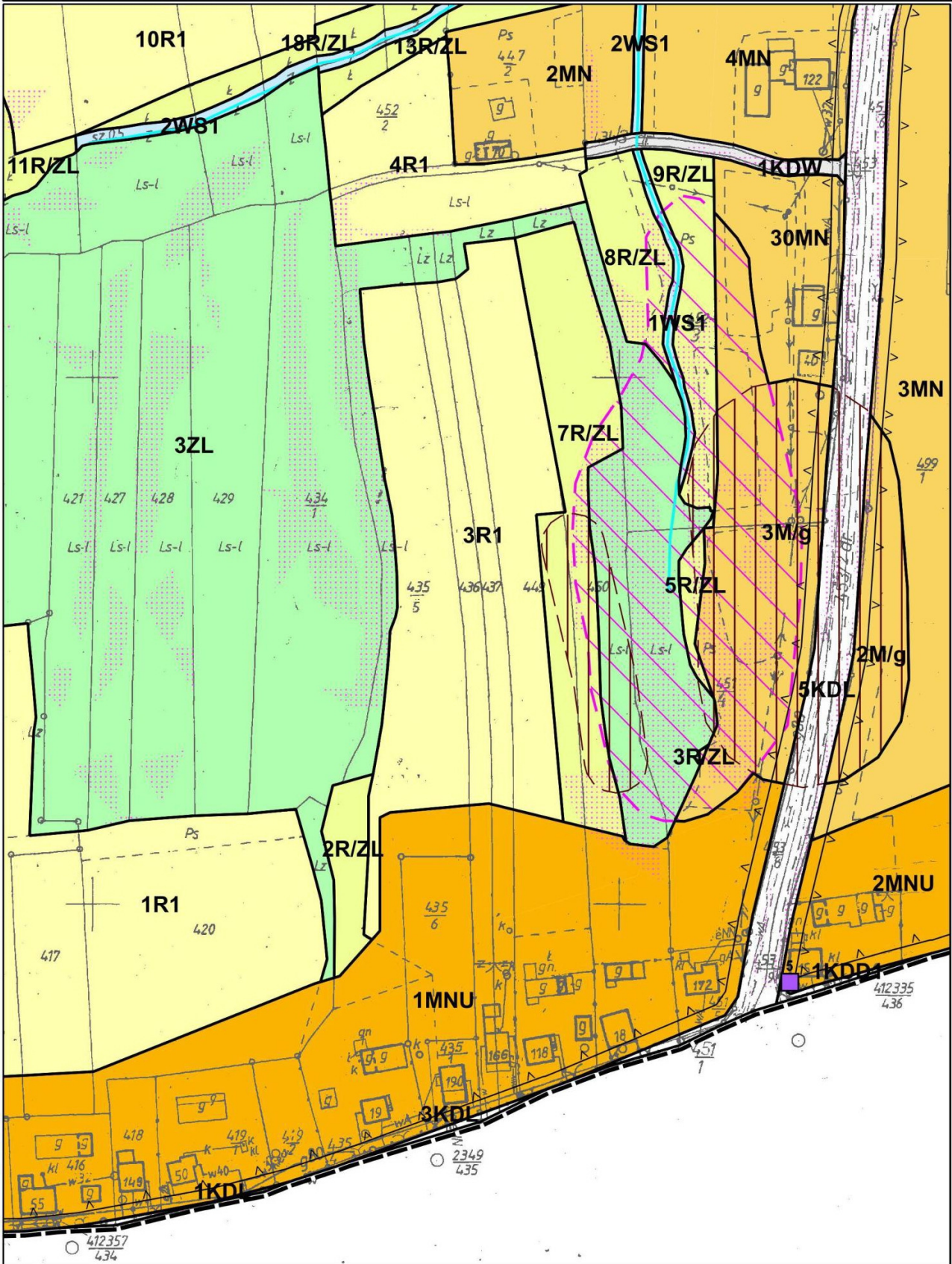
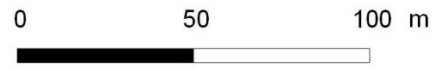
**MIEJSCOWY PLAN ZAGOSPODAROWANIA PRZESTRZENNEGO
SOŁECTWA SIERAKÓW**
Załącznik nr 1 do Uchwały nr XXIX/186/16
Rady Miejskiej w Dobczycach z dnia 09.11.2016
ARKUSZ 41

skala 1:2000



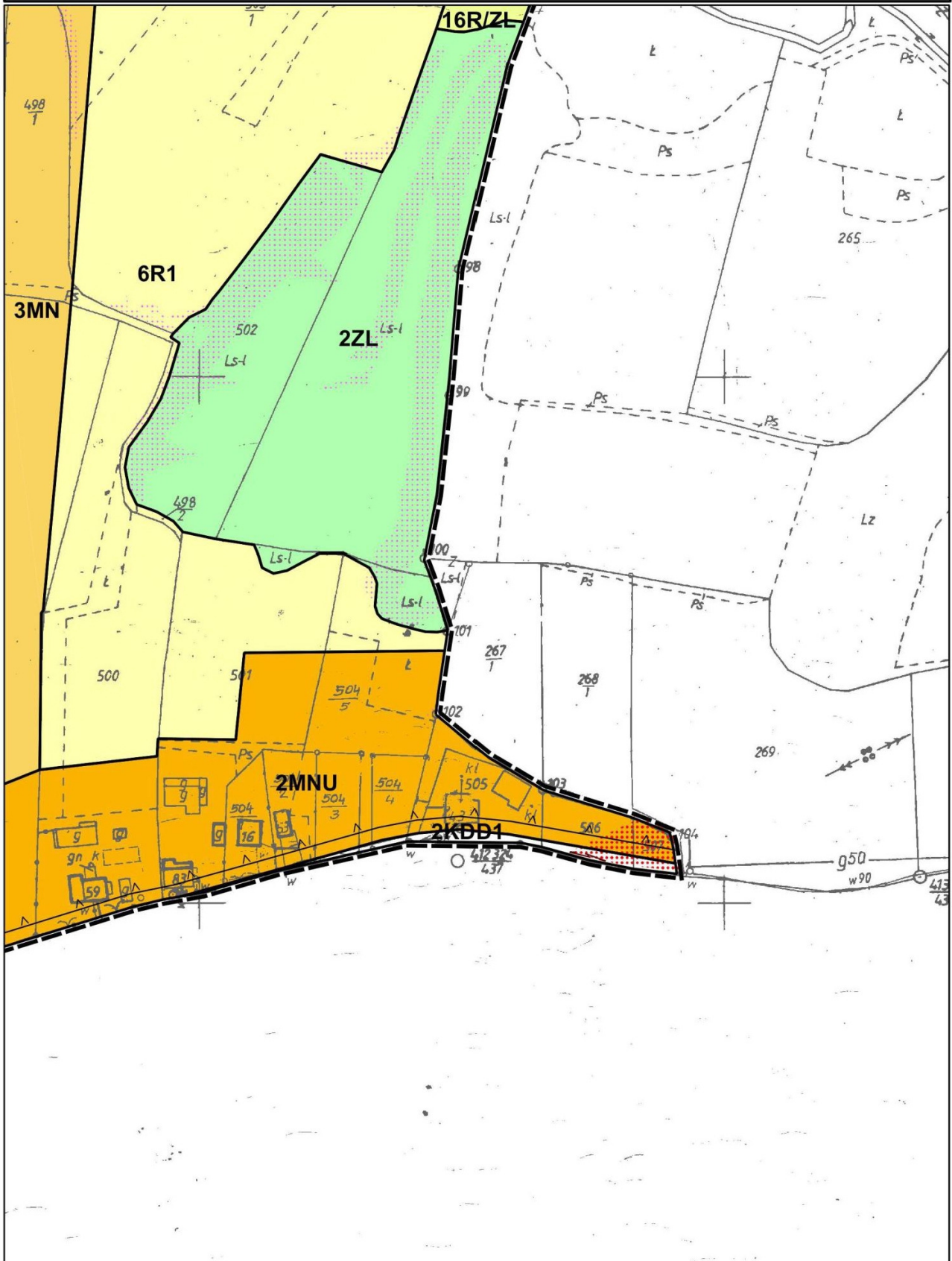

**MIEJSCOWY PLAN ZAGOSPODAROWANIA PRZESTRZENNEGO
SOŁECTWA SIERAKÓW**
Załącznik nr 1 do Uchwały nr XXIX/186/16
Rady Miejskiej w Dobczycach z dnia 09.11.2016
ARKUSZ 42

skala 1:2000



**MIEJSCOWY PLAN ZAGOSPODAROWANIA PRZESTRZENNEGO
SOŁECTWA SIERAKÓW**
Załącznik nr 1 do Uchwały nr XXIX/186/16
Rady Miejskiej w Dobczycach z dnia 09.11.2016
ARKUSZ 43

skala 1:2000



**MIEJSCOWY PLAN ZAGOSPODAROWANIA PRZESTRZENNEGO
SOŁECTWA SIERAKÓW**
Załącznik nr 1 do Uchwały nr XXIX/186/16
Rady Miejskiej w Dobczycach z dnia 09.11.2016
LEGENDA





skala 1:2000

0 50 100 m








LEGENDA**OZNACZENIA WYNIKAJĄCE Z USTALEŃ PLANU**

-  granice obszaru objętego planem (granice sołectwa)
-  linie rozgraniczające tereny o różnym przeznaczeniu lub różnych zasadach zagospodarowania
-  nieprzekraczalne linie zabudowy
-  strefa występowania osuwisk aktywnych ciągłe i okresowo (wg SOPO)
-  strefa występowania osuwisk nieaktywnych (wg SOPO)
-  strefa o ograniczonej stabilności gruntów przy skarpach osuwisk aktywnych ciągłe i okresowo
-  strefa o ograniczonej stabilności gruntów przy skarpach osuwisk nieaktywnych
-  orientacyjny zasięg obszaru zmeliorowanego
-  1-31MN – tereny zabudowy mieszkaniowej jednorodzinnej
-  1-23MNU – tereny zabudowy mieszkaniowej i usługowej
-  1-9M/g – tereny zabudowy mieszkaniowej położone w strefach związanych z występowaniem osuwisk nieaktywnych
-  1-2MX - tereny istniejącej zabudowy położone w strefach związanych z występowaniem osuwisk aktywnych ciągłe i okresowo
-  1-11RM – tereny zabudowy zagrodowej
-  1-2UP – tereny usług publicznych
-  U1 – tereny usług
-  US – tereny sportu i rekreacji
-  1-2UT – tereny rekreacji i turystyki
-  W – tereny infrastruktury technicznej – wodociągi
-  1-45R1 – tereny gruntów rolnych
-  R2 – tereny gruntów rolnych z możliwością realizacji zabudowy związanej z produkcją rolną
-  1-87R/ZL – tereny gruntów rolnych z możliwością zalesienia
-  1-13WS1 – tereny wód powierzchniowych śródlądowych i towarzyszącej im zieleni stanowiącej biologiczną obudowę cieków
-  1-2WS4 – tereny wód powierzchniowych śródlądowych - zbiorniki wodne
-  ZP - tereny zieleni urządzonej
-  1-17ZL – tereny lasów
-  KDG, KDZ, 1-7KDL, 1-4KDD1, 1-4KDD2 – tereny komunikacji – drogi publiczne
-  1-21KDW – tereny komunikacji – drogi wewnętrzne

OZNACZENIA WYNIKAJĄCE Z PRZEPISÓW ODRĘBNYCH

-  obiekt wpisany do rejestru zabytków wraz z granicą zabytku (numer 1 wg gminnej ewidencji zabytków)
-  strefa ochrony konserwatorskiej wg wpisu do rejestru zabytków
-  obiekty wpisane do gminnej ewidencji zabytków (numeracja wg gminnej ewidencji zabytków)
-  stanowiska archeologiczne (numeracja wg materiałów Wojewódzkiego Konserwatora Zabytków)

OZNACZENIA NIE STANOWIĄCE USTALEŃ PLANU

-  granica strefy OWO dla Głównego Zbiornika Wód Podziemnych – GZWP nr 443 „Dolina rzeki Raby”
-  strefy techniczne wzdłuż istniejących napowietrznych linii średniego napięcia 15kV oraz wysokiego napięcia 110kV i 440kV
-  ciągi widokowe
-  punkty widokowe
-  ciek wodny
-  tereny o spadkach powyżej 15°
-  granice gminy

