

# MIEJSCOWY PLAN ZAGOSPODAROWANIA PRZESTRZENNEGO

## SOŁECTWA KORNATKA

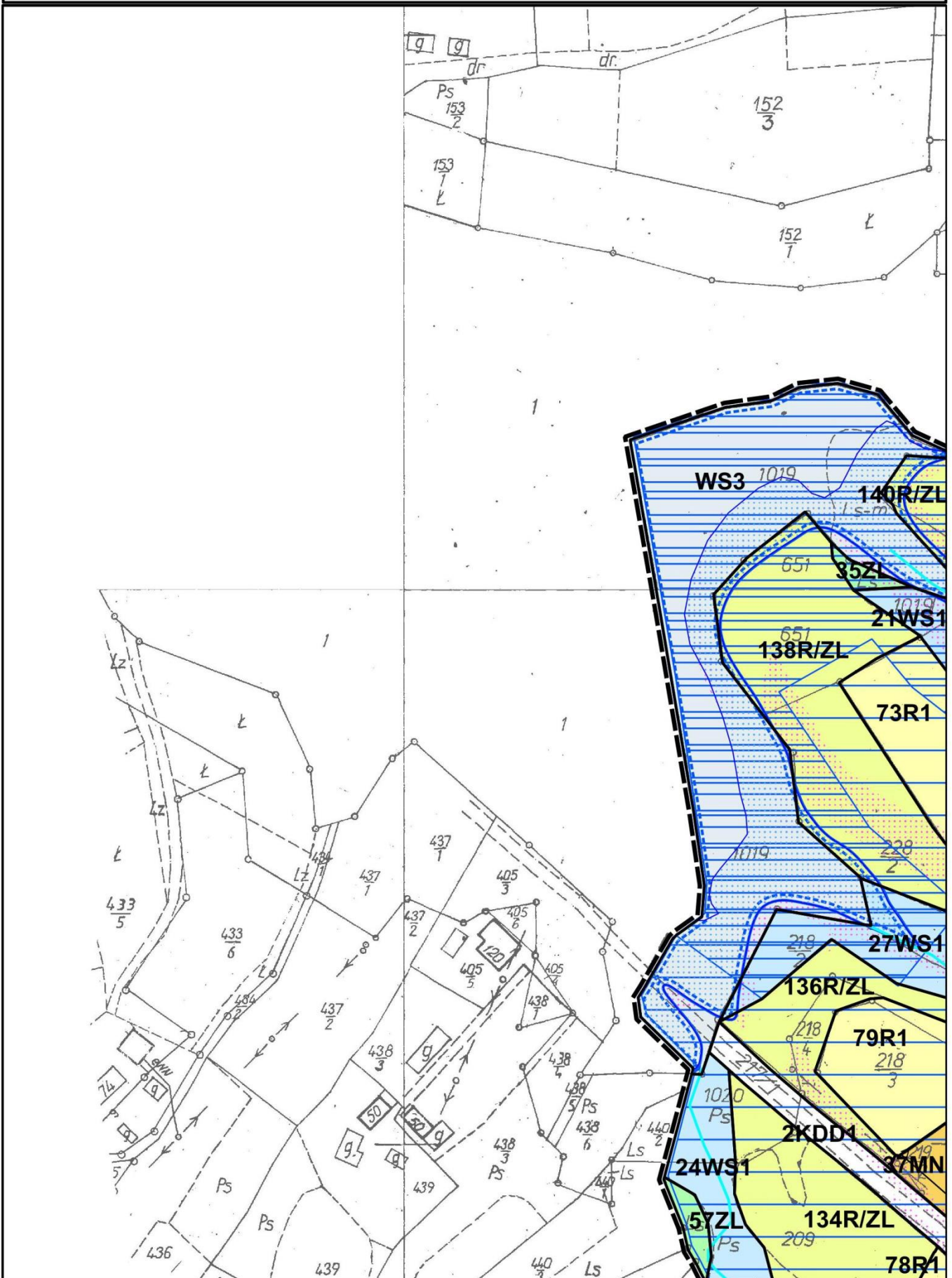
Załącznik nr 1 do Uchwały Nr XXXVI/234/17

Rady Miejskiej w Dobczycach z dnia 17.03.2017

### ARKUSZ 1

skala 1:2000

0 50 10 m



# MIEJSCOWY PLAN ZAGOSPODAROWANIA PRZESTRZENNEGO

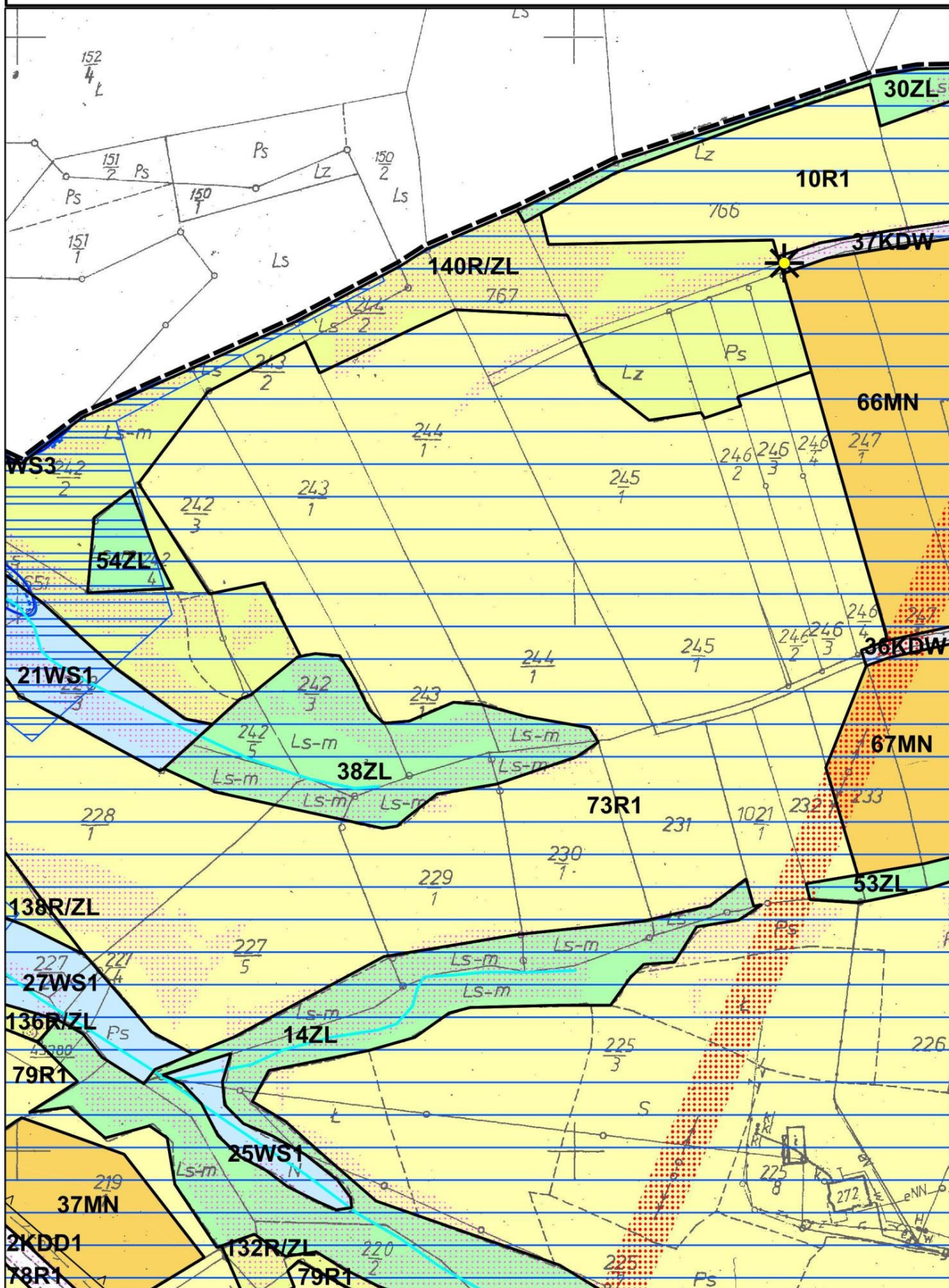
## SOŁECTWA KORNATKA

Załącznik nr 1 do Uchwały Nr XXXVI/234/17

Rady Miejskiej w Dobczycach z dnia 17.03.2017

ARKUSZ 2

skala 1:2000



# MIEJSCOWY PLAN ZAGOSPODAROWANIA PRZESTRZENNEGO

## SOŁECTWA KORNATKA

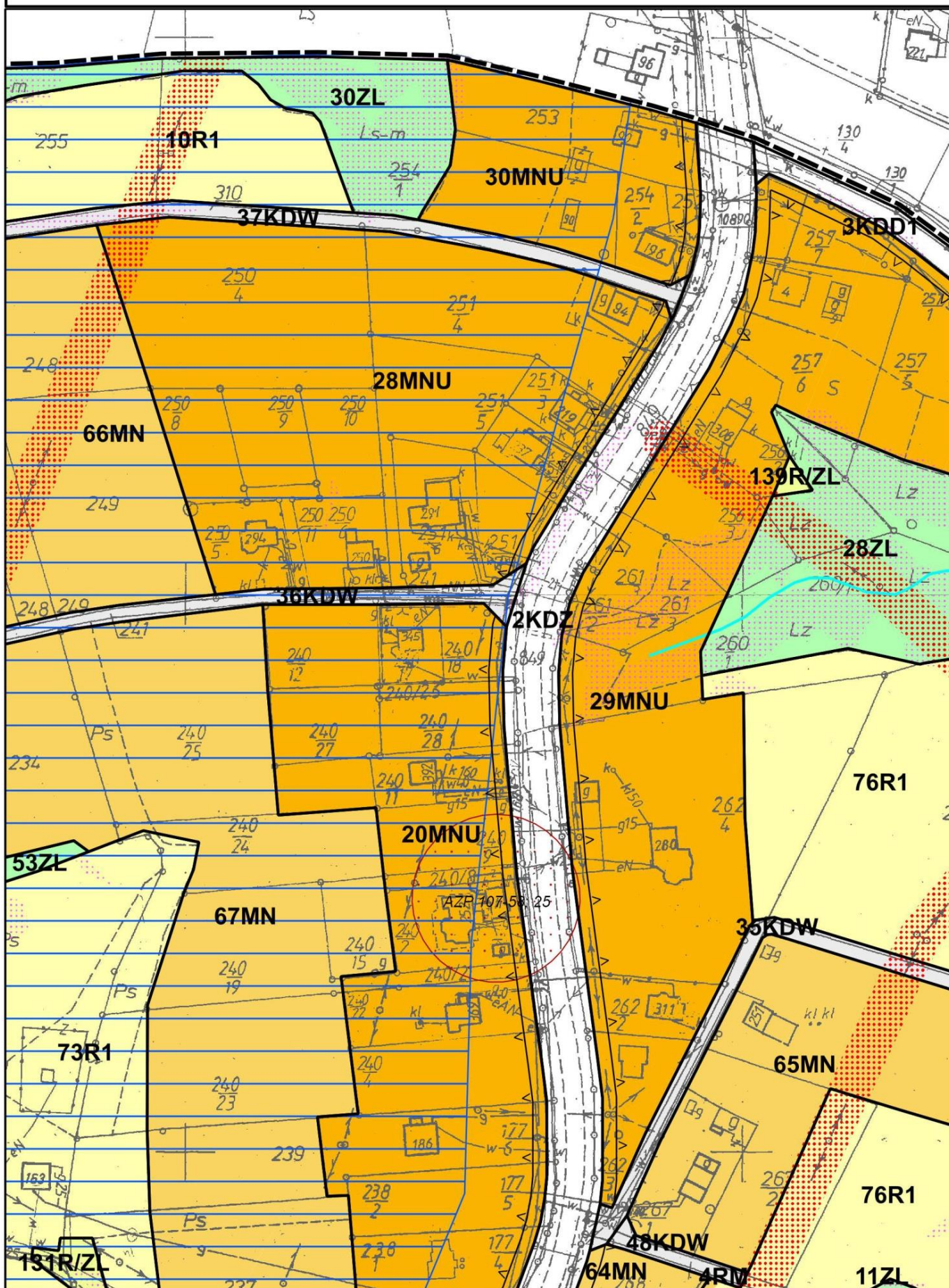
Załącznik nr 1 do Uchwały Nr XXXVI/234/17

Rady Miejskiej w Dobczycach z dnia 17.03.2017

### ARKUSZ 3

skala 1:2000

0 50 10 m



# MIEJSCOWY PLAN ZAGOSPODAROWANIA PRZESTRZENNEGO

## SOŁECTWA KORNATKA

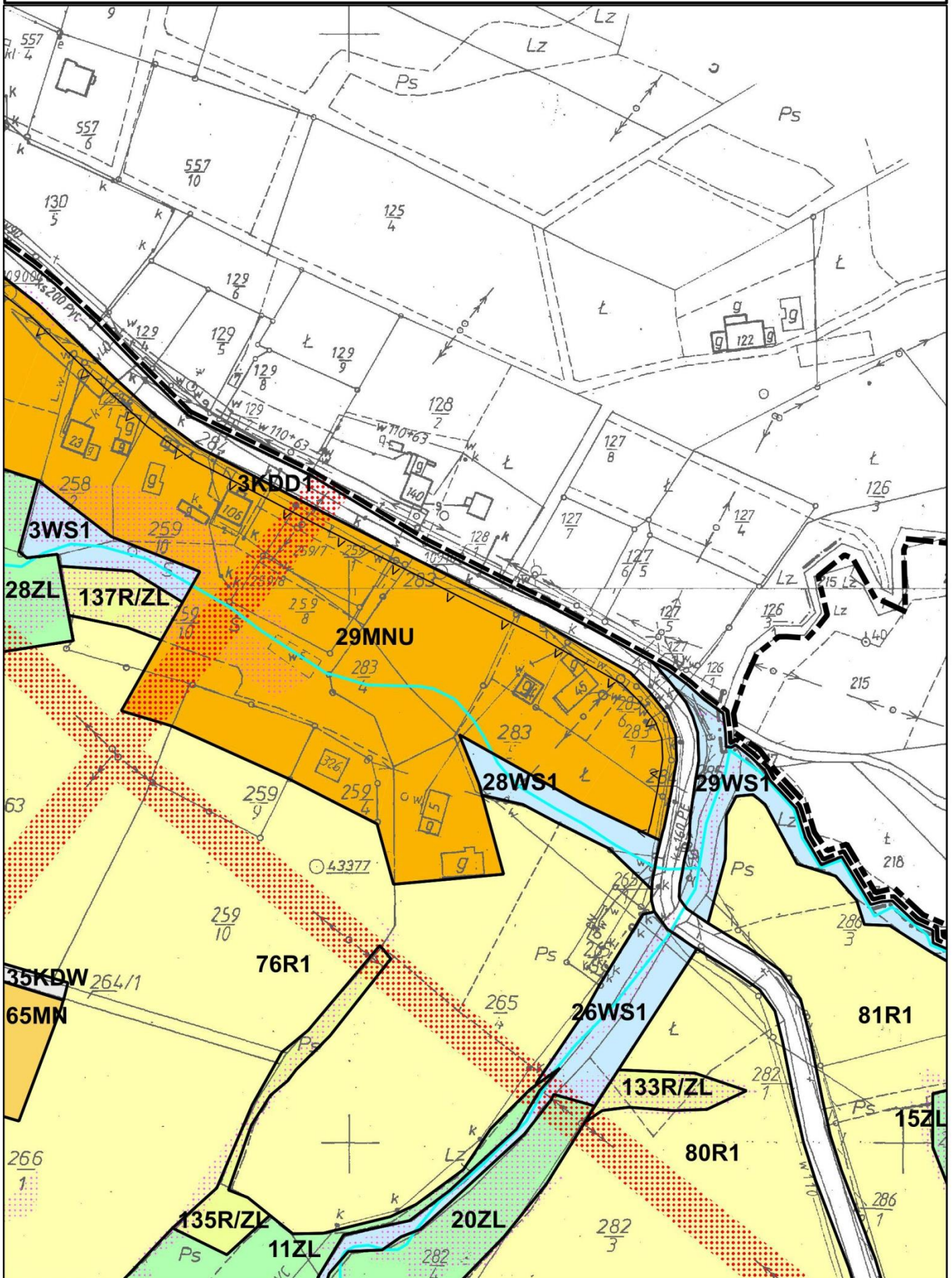
Załącznik nr 1 do Uchwały Nr XXXVI/234/17

Rady Miejskiej w Dobczycach z dnia 17.03.2017

ARKUSZ 4

skala 1:2000

0 50 100 m



# MIEJSCOWY PLAN ZAGOSPODAROWANIA PRZESTRZENNEGO

## SOŁECTWA KORNATKA

Załącznik nr 1 do Uchwały Nr XXXVI/234/17

Rady Miejskiej w Dobczycach z dnia 17.03.2017

ARKUSZ 5

skala 1:2000

0 50 10 m



# MIEJSCOWY PLAN ZAGOSPODAROWANIA PRZESTRZENNEGO

SOŁECTWA KORNATKA

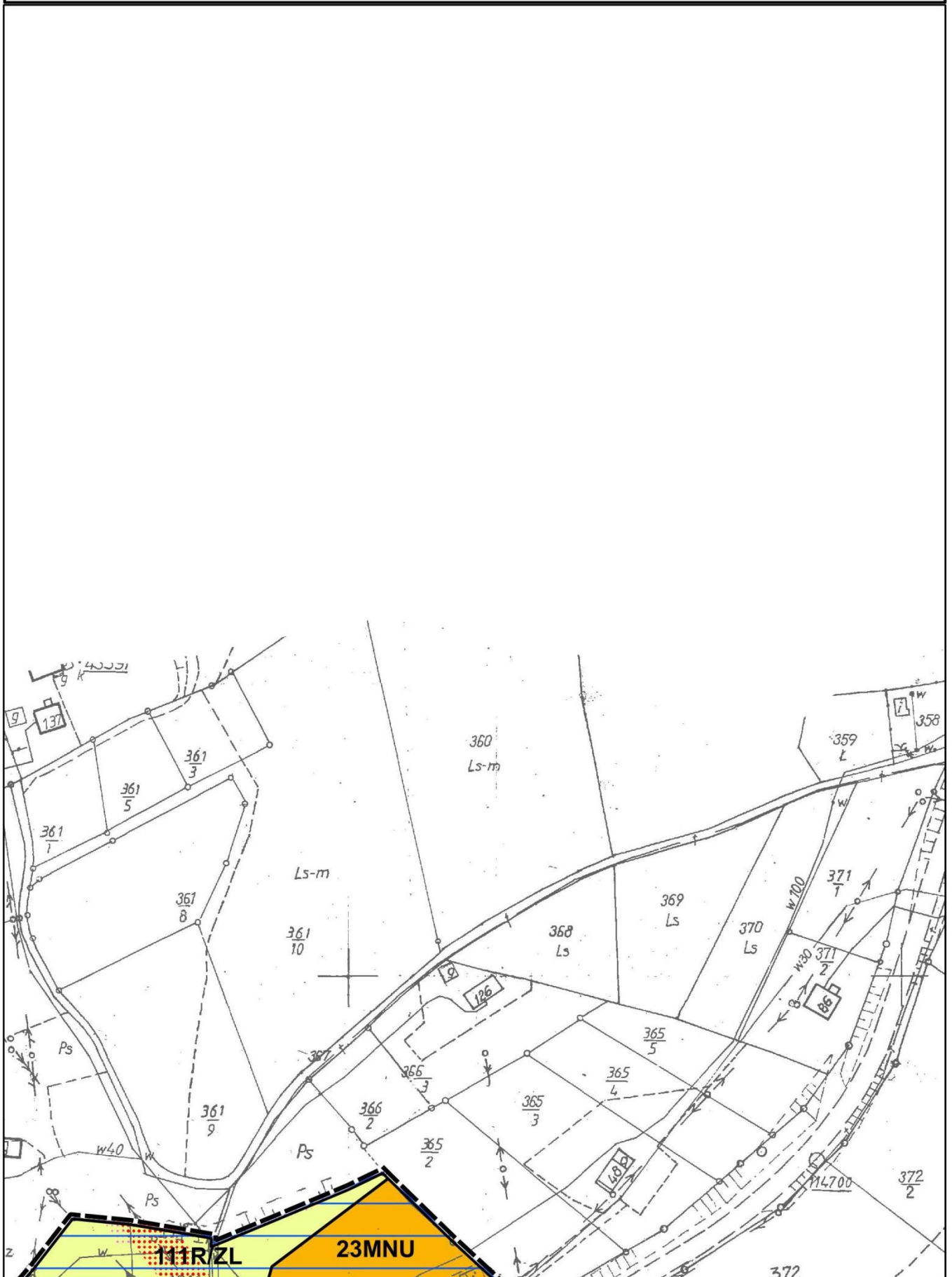
Załącznik nr 1 do Uchwały Nr XXXVI/234/17

Rady Miejskiej w Dobczycach z dnia 17.03.2017

ARKUSZ 6

skala 1:2000

0 50 10 m



# MIJSCOWY PLAN ZAGOSPODAROWANIA PRZESTRZENNEGO

## SOŁECTWA KORNATKA

Załącznik nr 1 do Uchwały Nr XXXVI/234/17

Rady Miejskiej w Dobczycach z dnia 17.03.2017

### ARKUSZ 7

skala 1:2000

0 50 10 m



**MIEJSCOWY PLAN ZAGOSPODAROWANIA PRZESTRZENNEGO**

**SOŁECTWA KORNATKA**

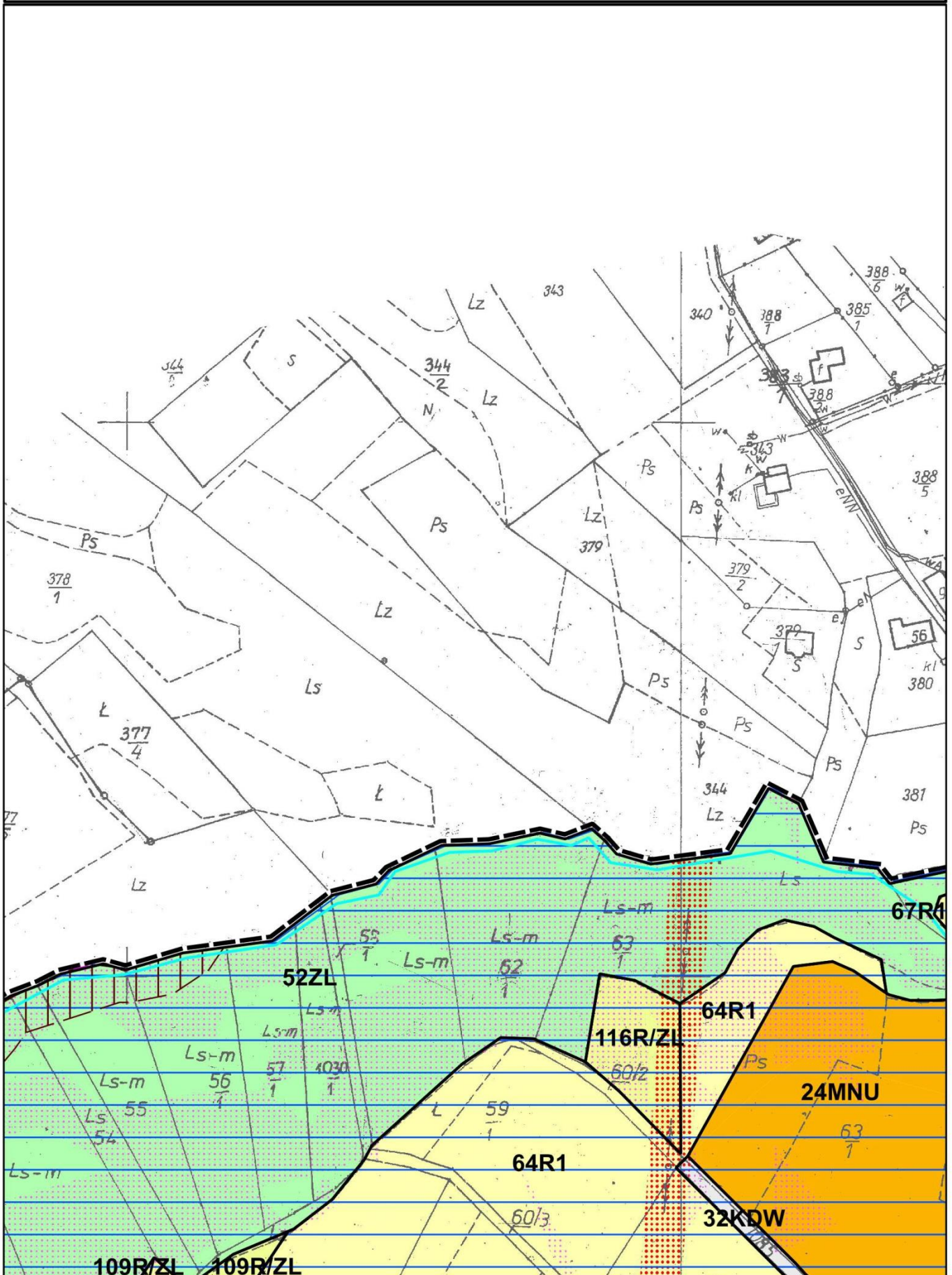
Załącznik nr 1 do Uchwały Nr XXXVI/234/17

Rady Miejskiej w Dobczycach z dnia 17.03.2017

**ARKUSZ 8**

skala 1:2000

0 50 10 m





# MIEJSCOWY PLAN ZAGOSPODAROWANIA PRZESTRZENNEGO

## SOŁECTWA KORNATKA

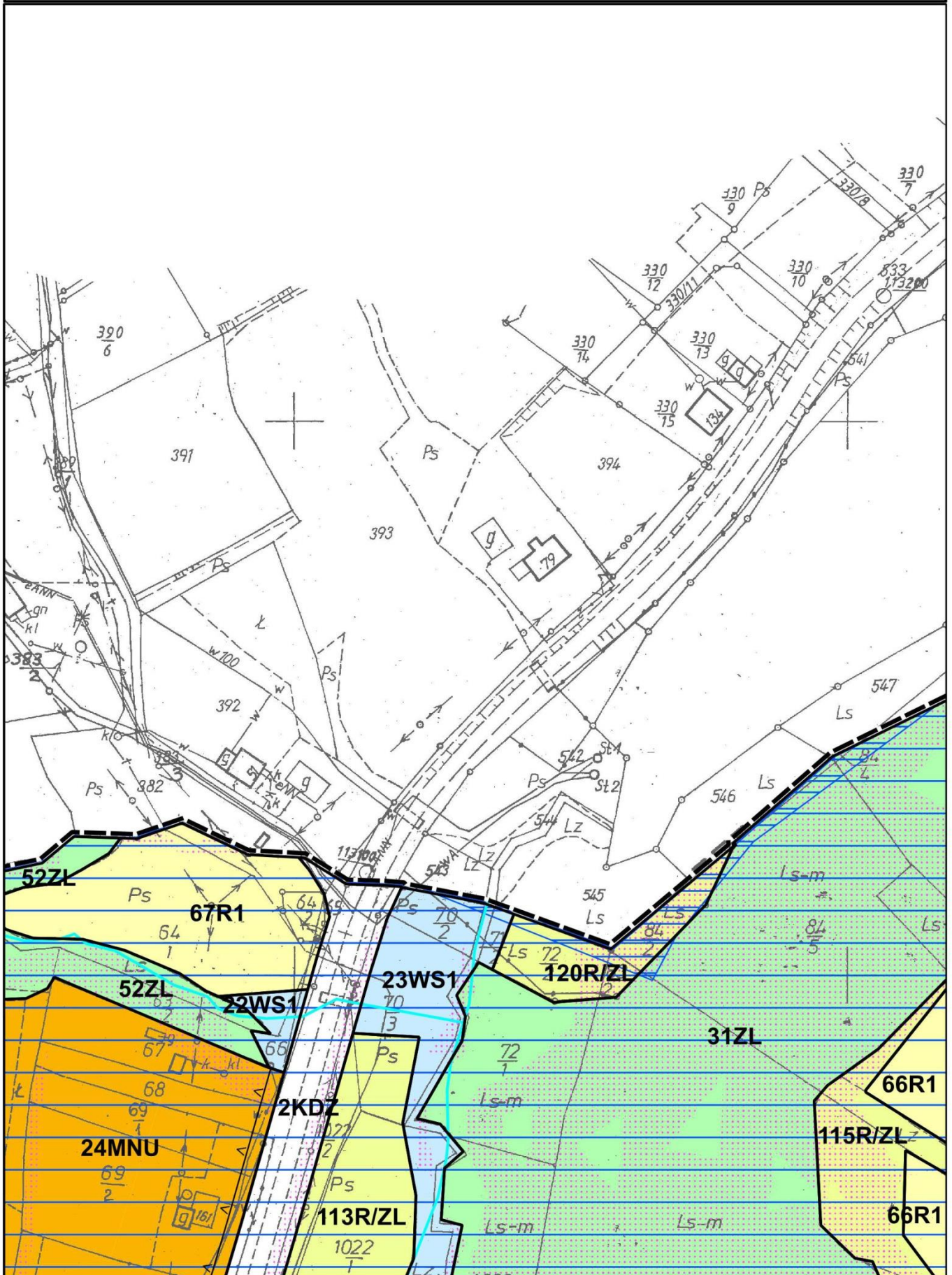
Załącznik nr 1 do Uchwały Nr XXXVI/234/17

Rady Miejskiej w Dobczycach z dnia 17.03.2017

ARKUSZ 9

skala 1:2000

0 50 10 m



# MIEJSCOWY PLAN ZAGOSPODAROWANIA PRZESTRZENNEGO

## SOŁECTWA KORNATKA

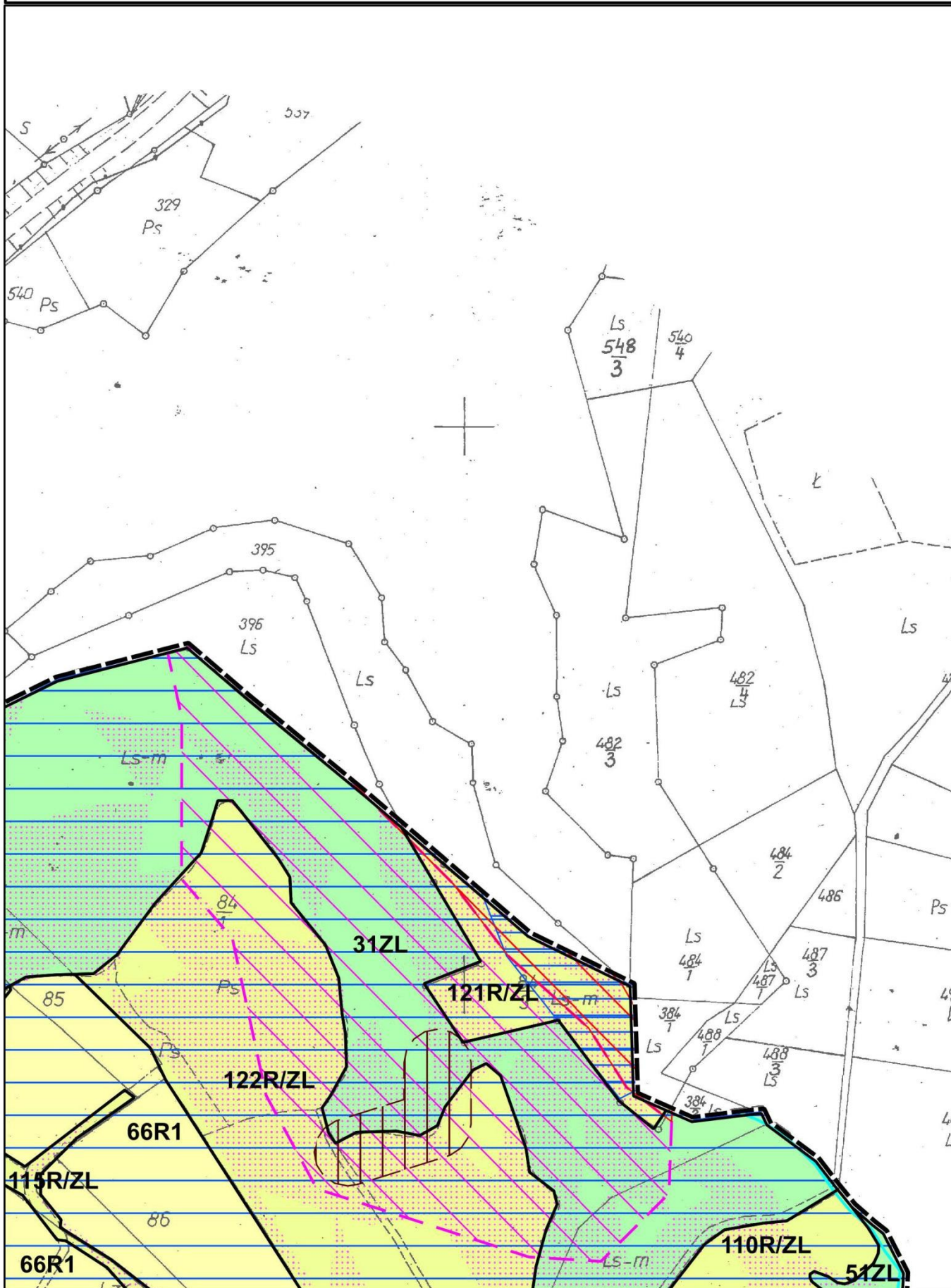
Załącznik nr 1 do Uchwały Nr XXXVI/234/17

Rady Miejskiej w Dobczycach z dnia 17.03.2017

ARKUSZ 10

skala 1:2000

0 50 10 m



# MIEJSCOWY PLAN ZAGOSPODAROWANIA PRZESTRZENNEGO

## SOŁECTWA KORNATKA

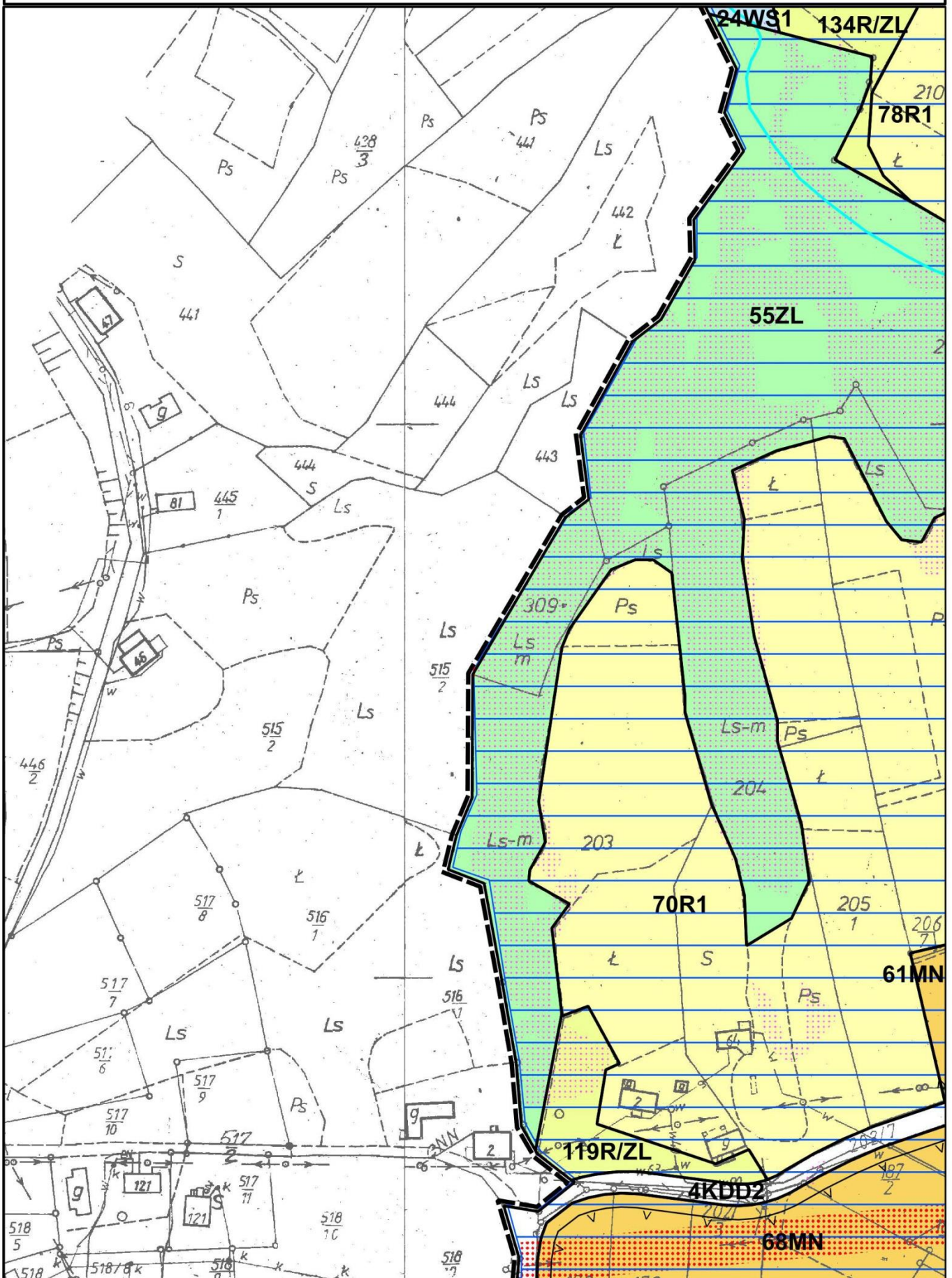
Załącznik nr 1 do Uchwały Nr XXXVI/234/17

Rady Miejskiej w Dobczycach z dnia 17.03.2017

ARKUSZ 11

skala 1:2000

0 50 10 m



# MIĘSCOWY PLAN ZAGOSPODAROWANIA PRZESTRZENNEGO

## SOŁECTWA KORNATKA

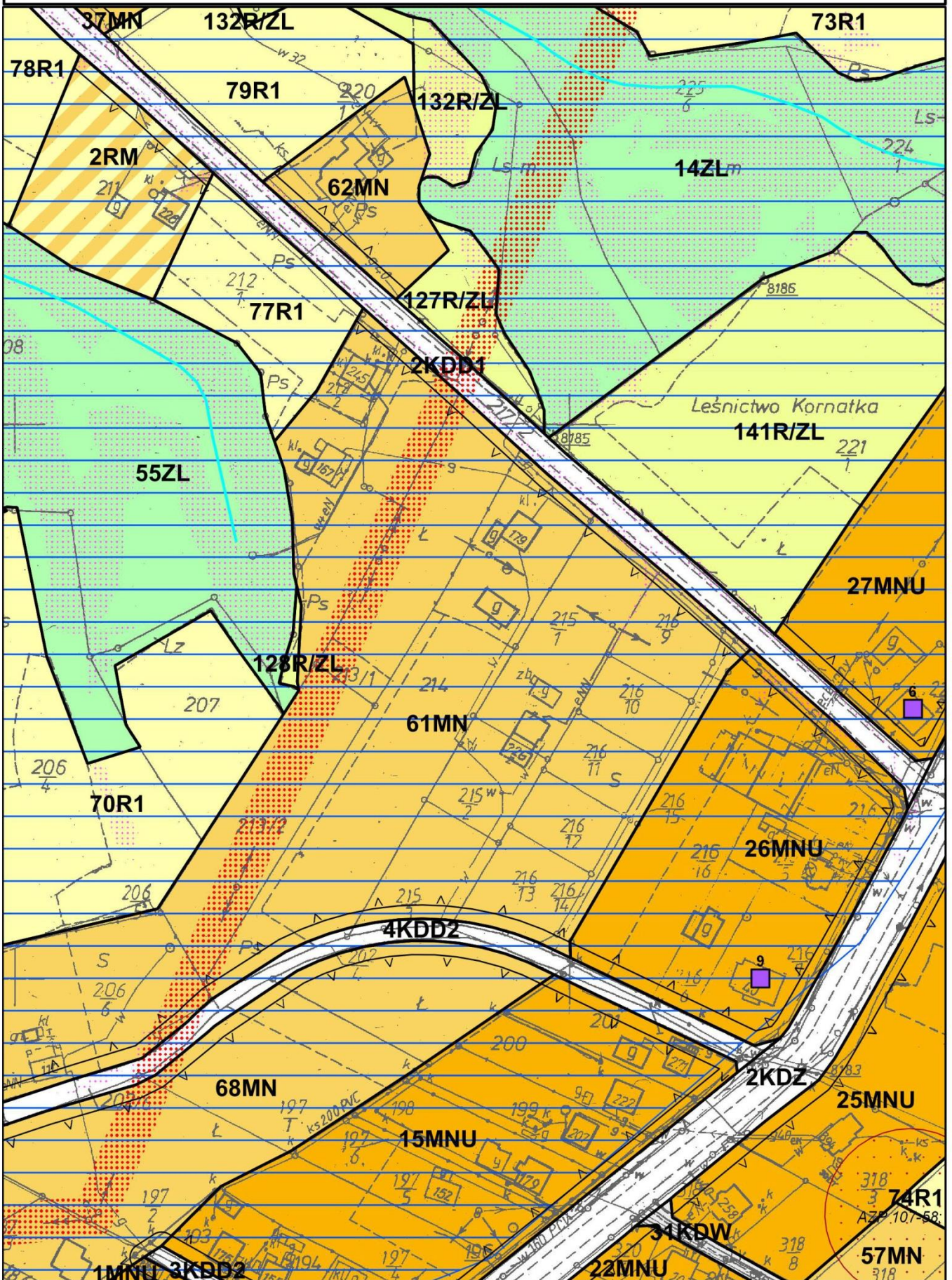
Załącznik nr 1 do Uchwały Nr XXXVI/234/17

Rady Miejskiej w Dobczycach z dnia 17.03.2017

ARKUSZ 12

skala 1:2000

0 50 10 m



# MIEJSCOWY PLAN ZAGOSPODAROWANIA PRZESTRZENNEGO

## SOŁECTWA KORNATKA

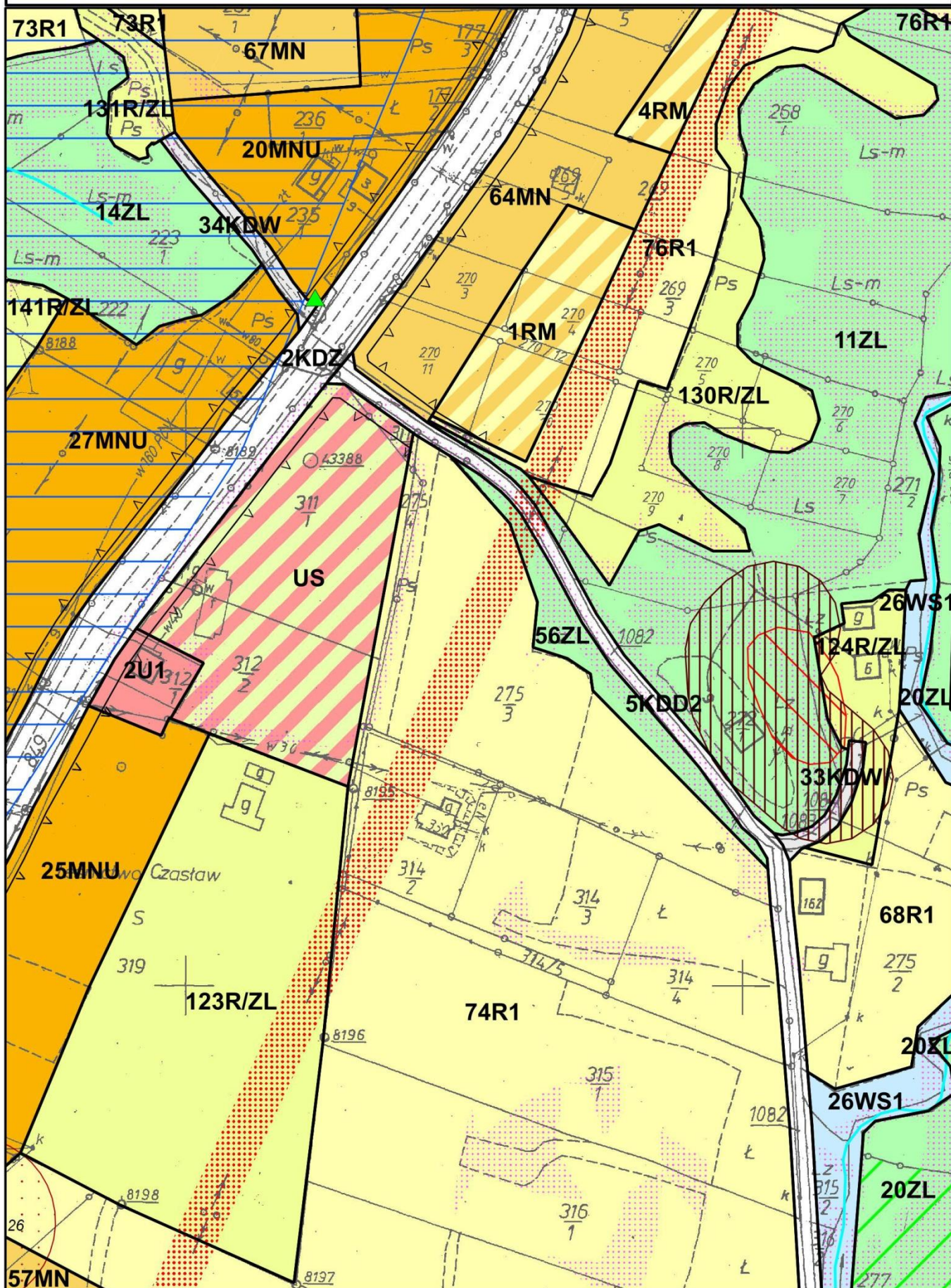
Załącznik nr 1 do Uchwały Nr XXXVI/234/17

Rady Miejskiej w Dobczycach z dnia 17.03.2017

ARKUSZ 13

skala 1:2000

0 50 10 m



# MIEJSCOWY PLAN ZAGOSPODAROWANIA PRZESTRZENNEGO

## SOŁECTWA KORNATKA

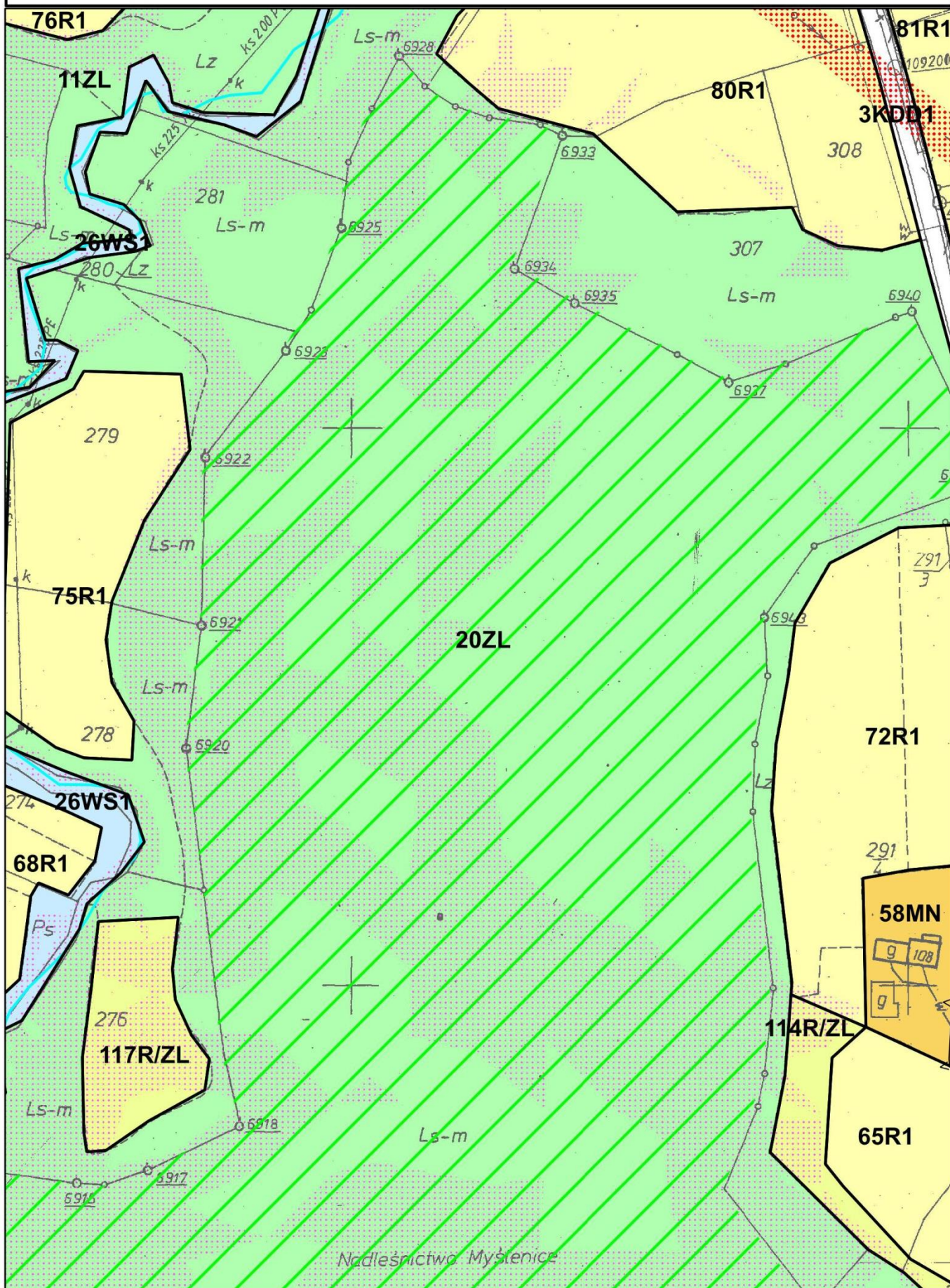
Załącznik nr 1 do Uchwały Nr XXXVI/234/17

Rady Miejskiej w Dobczycach z dnia 17.03.2017

ARKUSZ 14

skala 1:2000

0 50 10 m



# MIEJSCOWY PLAN ZAGOSPODAROWANIA PRZESTRZENNEGO

## SOŁECTWA KORNATKA

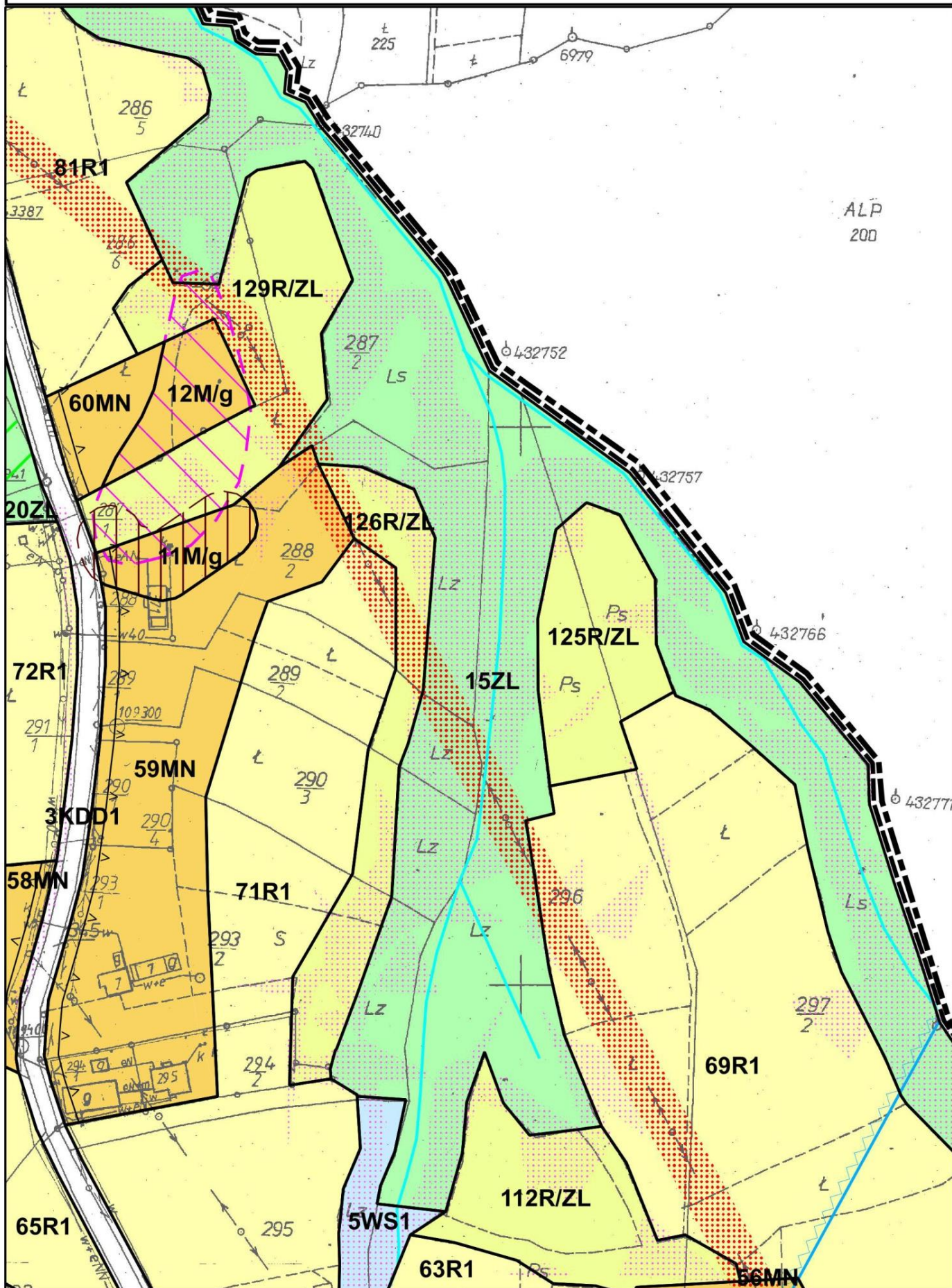
Załącznik nr 1 do Uchwały Nr XXXVI/234/17

Rady Miejskiej w Dobczycach z dnia 17.03.2017

ARKUSZ 15

skala 1:2000

0 50 10 m



**MIEJSCOWY PLAN ZAGOSPODAROWANIA PRZESTRZENNEGO**

**SOŁECTWA KORNATKA**


**Załącznik nr 1 do Uchwały Nr XXXVI/234/17**

**Rady Miejskiej w Dobczycach z dnia 17.03.2017**

**ARKUSZ 16**

skala 1:2000

0 50 10 m





# MIEJSCOWY PLAN ZAGOSPODAROWANIA PRZESTRZENNEGO

## SOŁECTWA KORNATKA

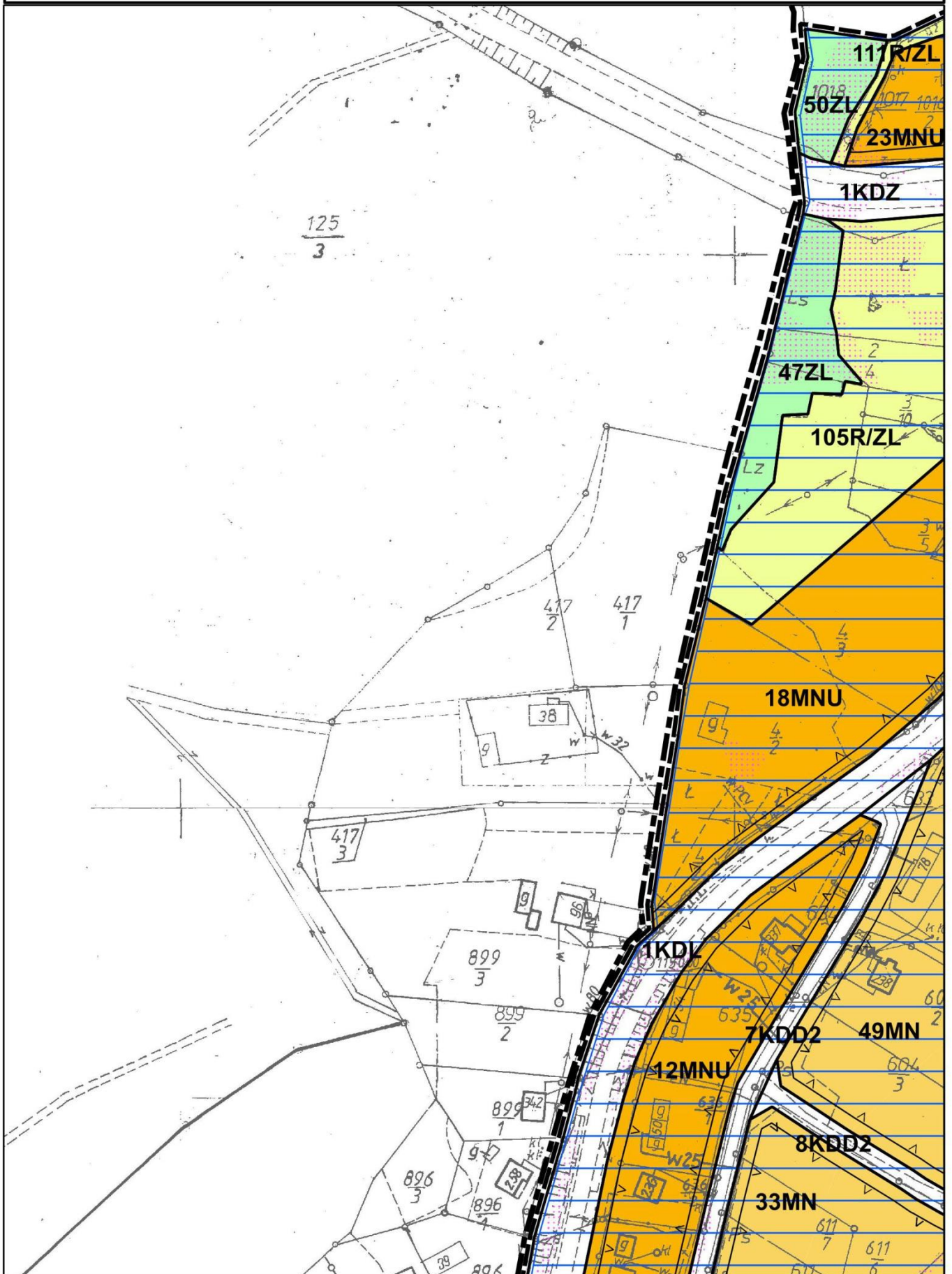
Załącznik nr 1 do Uchwały Nr XXXVI/234/17

Rady Miejskiej w Dobczycach z dnia 17.03.2017

ARKUSZ 17

skala 1:2000

0 50 10 m



# MIEJSCOWY PLAN ZAGOSPODAROWANIA PRZESTRZENNEGO

## SOŁECTWA KORNATKA

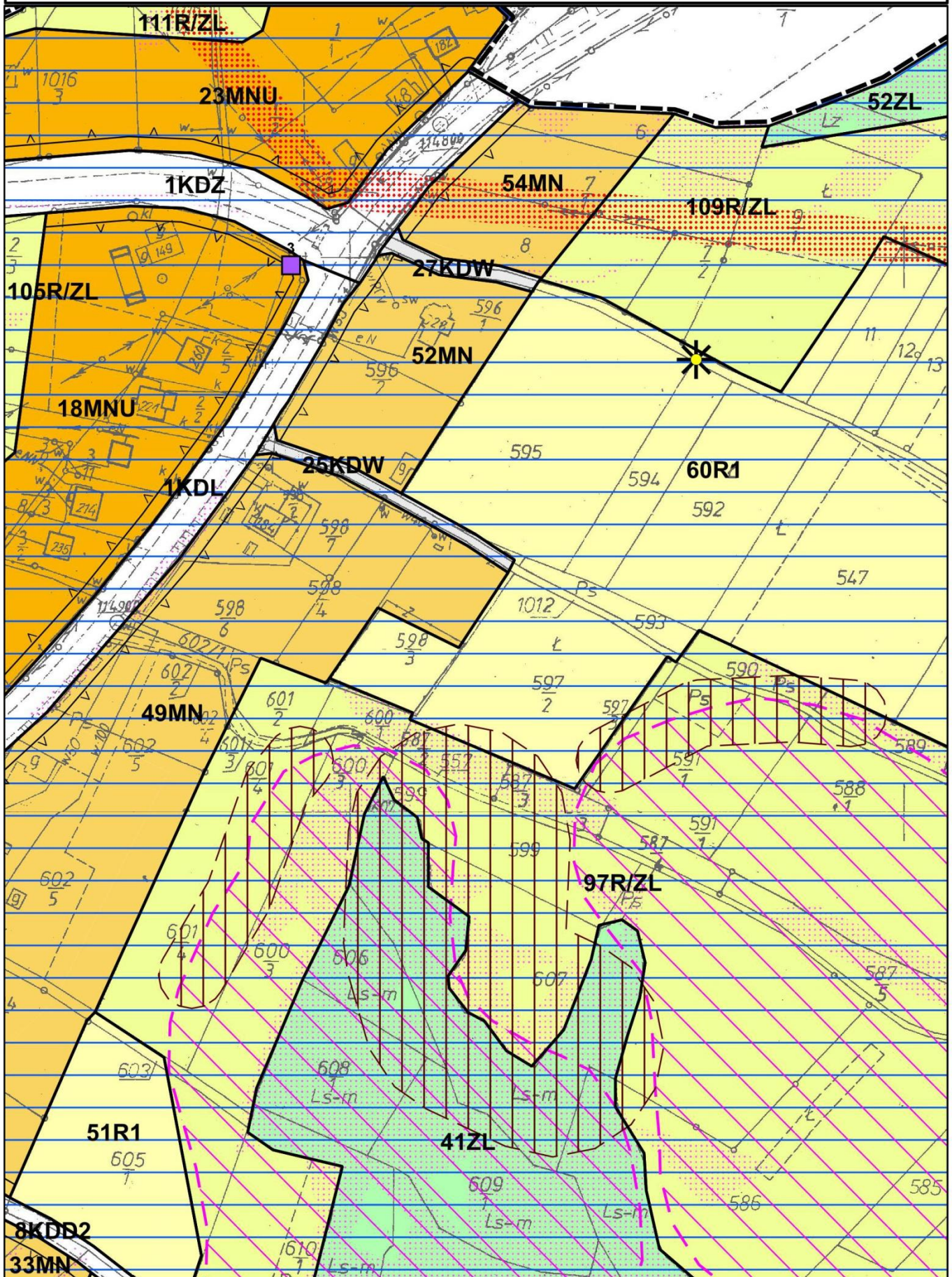
Załącznik nr 1 do Uchwały Nr XXXVI/234/17

Rady Miejskiej w Dobczycach z dnia 17.03.2017

ARKUSZ 18

skala 1:2000

0 50 10 m



# MIEJSCOWY PLAN ZAGOSPODAROWANIA PRZESTRZENNEGO

## SOŁECTWA KORNATKA

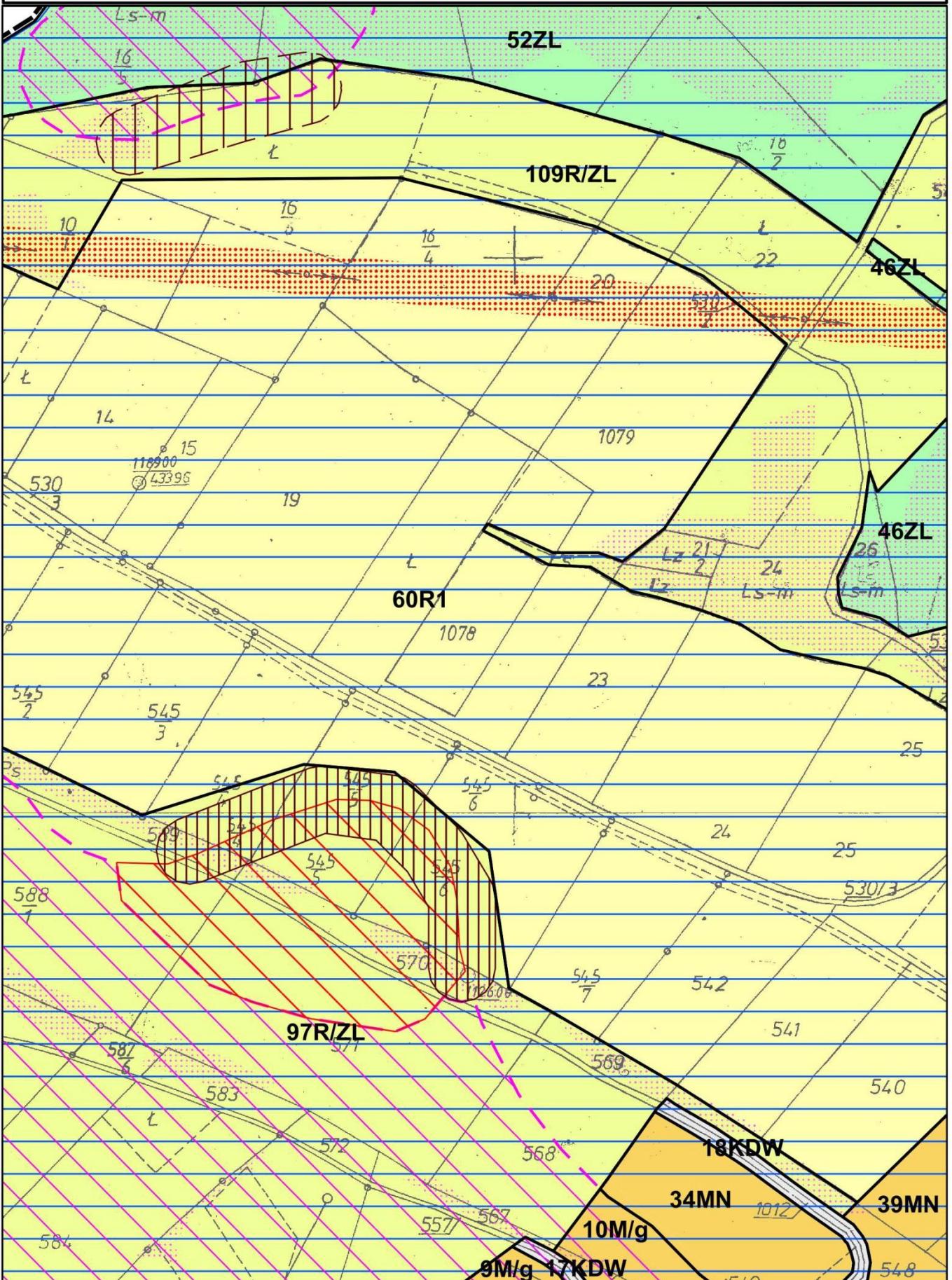
Załącznik nr 1 do Uchwały Nr XXXVI/234/17

Rady Miejskiej w Dobczycach z dnia 17.03.2017

ARKUSZ 19

skala 1:2000

0 50 10 m



# MIEJSCOWY PLAN ZAGOSPODAROWANIA PRZESTRZENNEGO

## SOŁECTWA KORNATKA

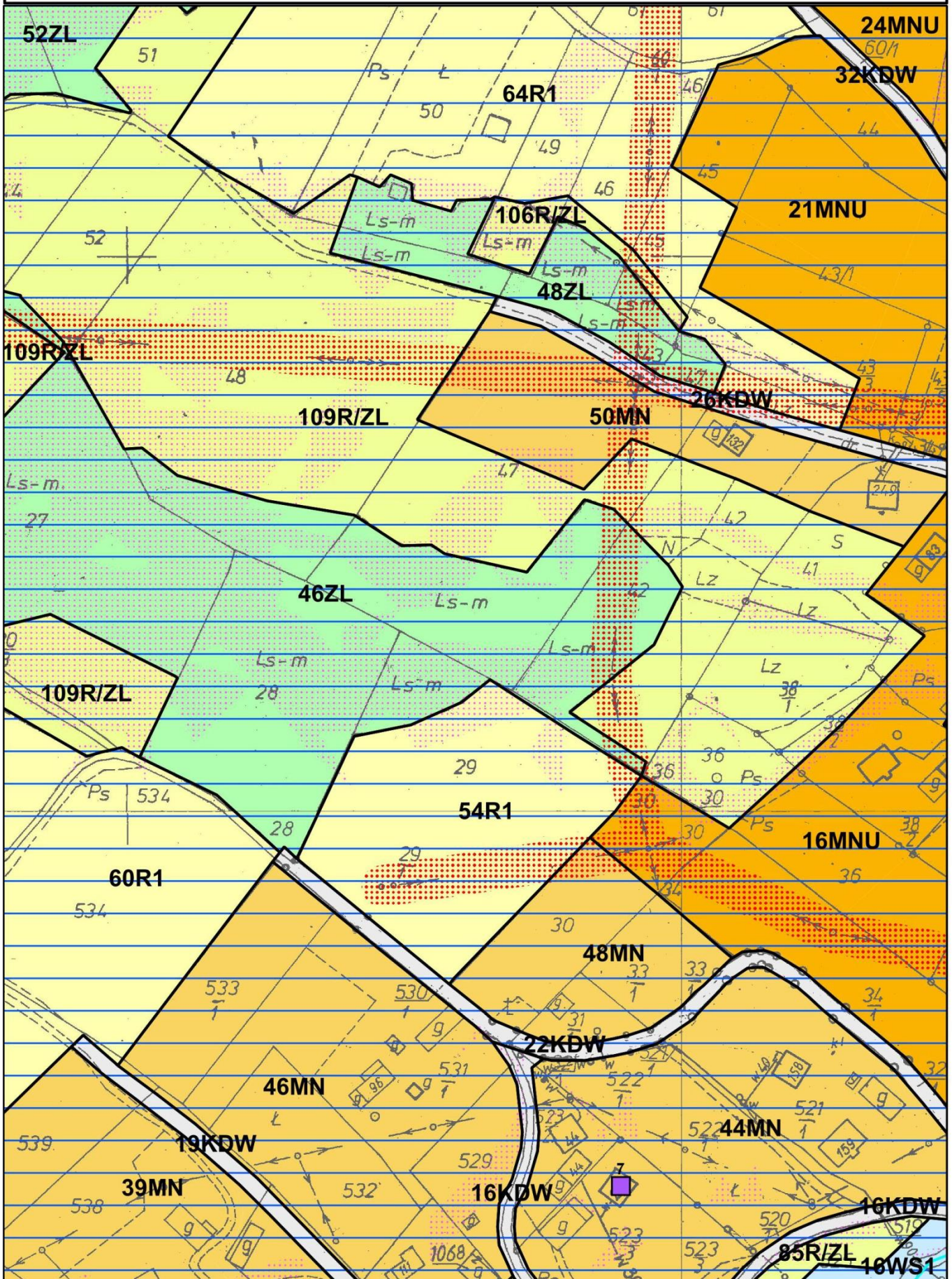
Załącznik nr 1 do Uchwały Nr XXXVI/234/17

Rady Miejskiej w Dobczycach z dnia 17.03.2017

ARKUSZ 20

skala 1:2000

0 50 10 m



# MIEJSCOWY PLAN ZAGOSPODAROWANIA PRZESTRZENNEGO

## SOŁECTWA KORNATKA

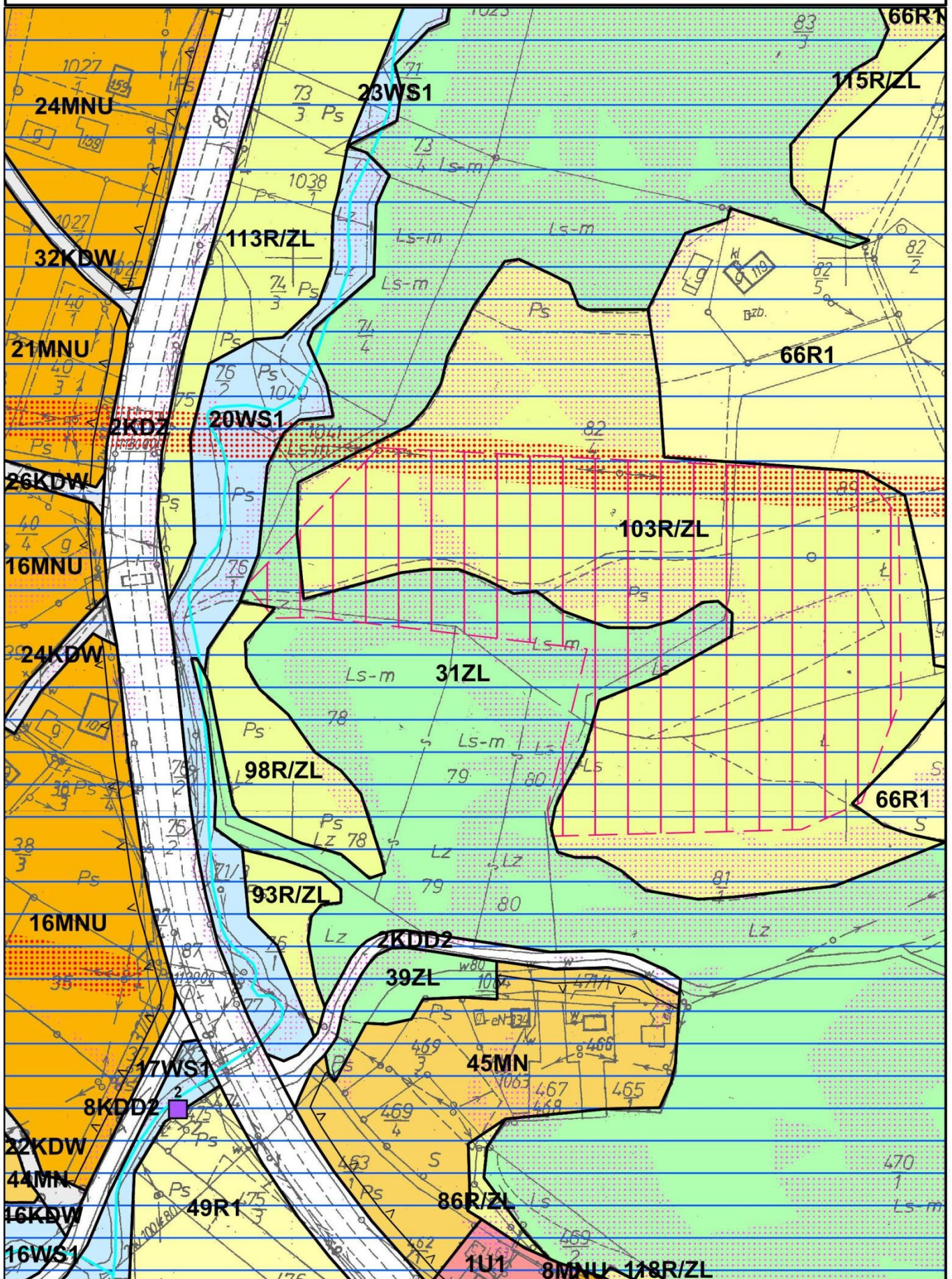
Załącznik nr 1 do Uchwały Nr XXXVI/234/17

Rady Miejskiej w Dobczycach z dnia 17.03.2017

ARKUSZ 21

skala 1:2000

0 50 100 m



# MIEJSCOWY PLAN ZAGOSPODAROWANIA PRZESTRZENNEGO

## SOŁECTWA KORNATKA

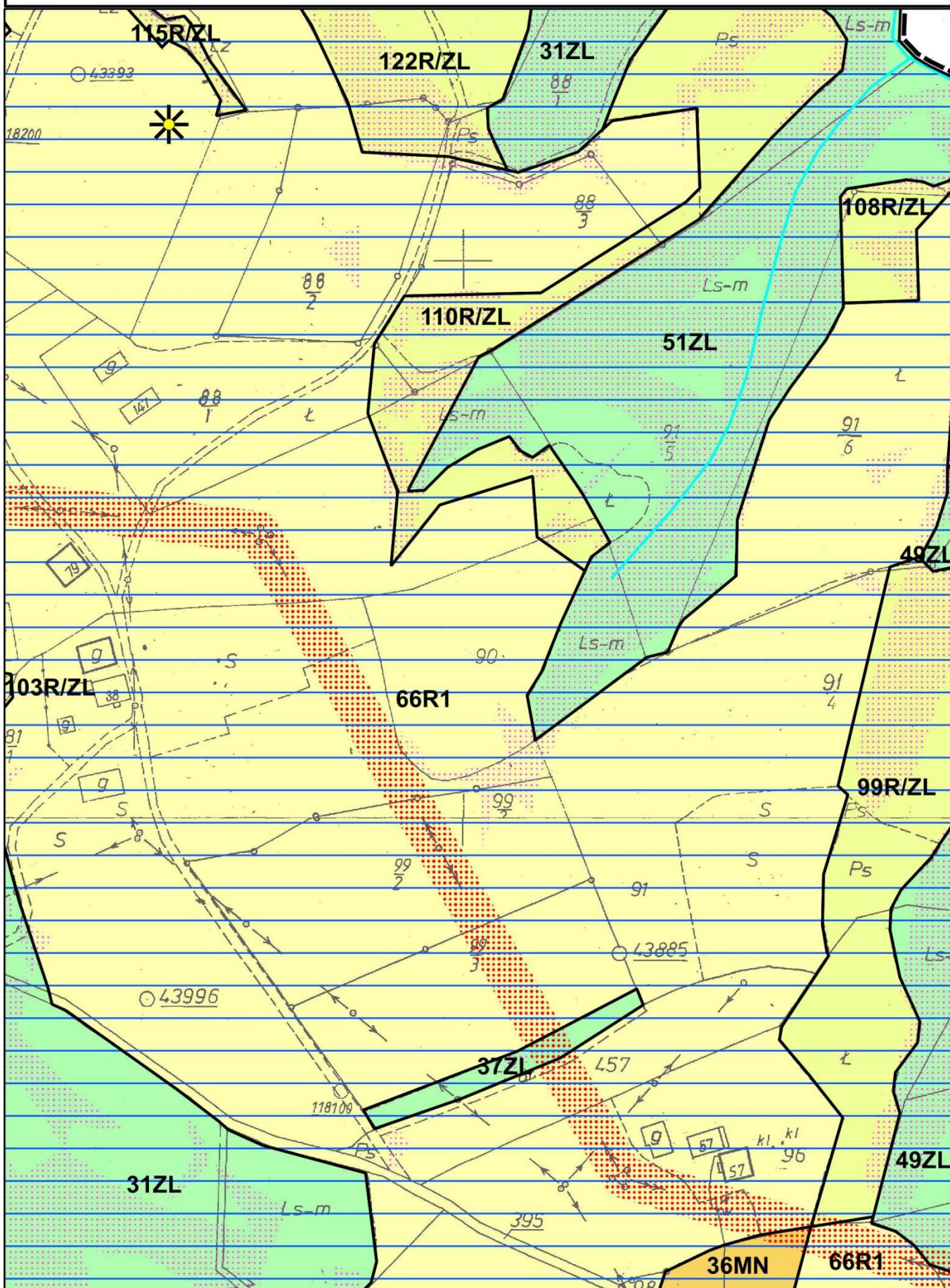
Załącznik nr 1 do Uchwały Nr XXXVI/234/17

Rady Miejskiej w Dobczycach z dnia 17.03.2017

ARKUSZ 22

skala 1:2000

0 50 10 m



# MIEJSCOWY PLAN ZAGOSPODAROWANIA PRZESTRZENNEGO

## SOŁECTWA KORNATKA

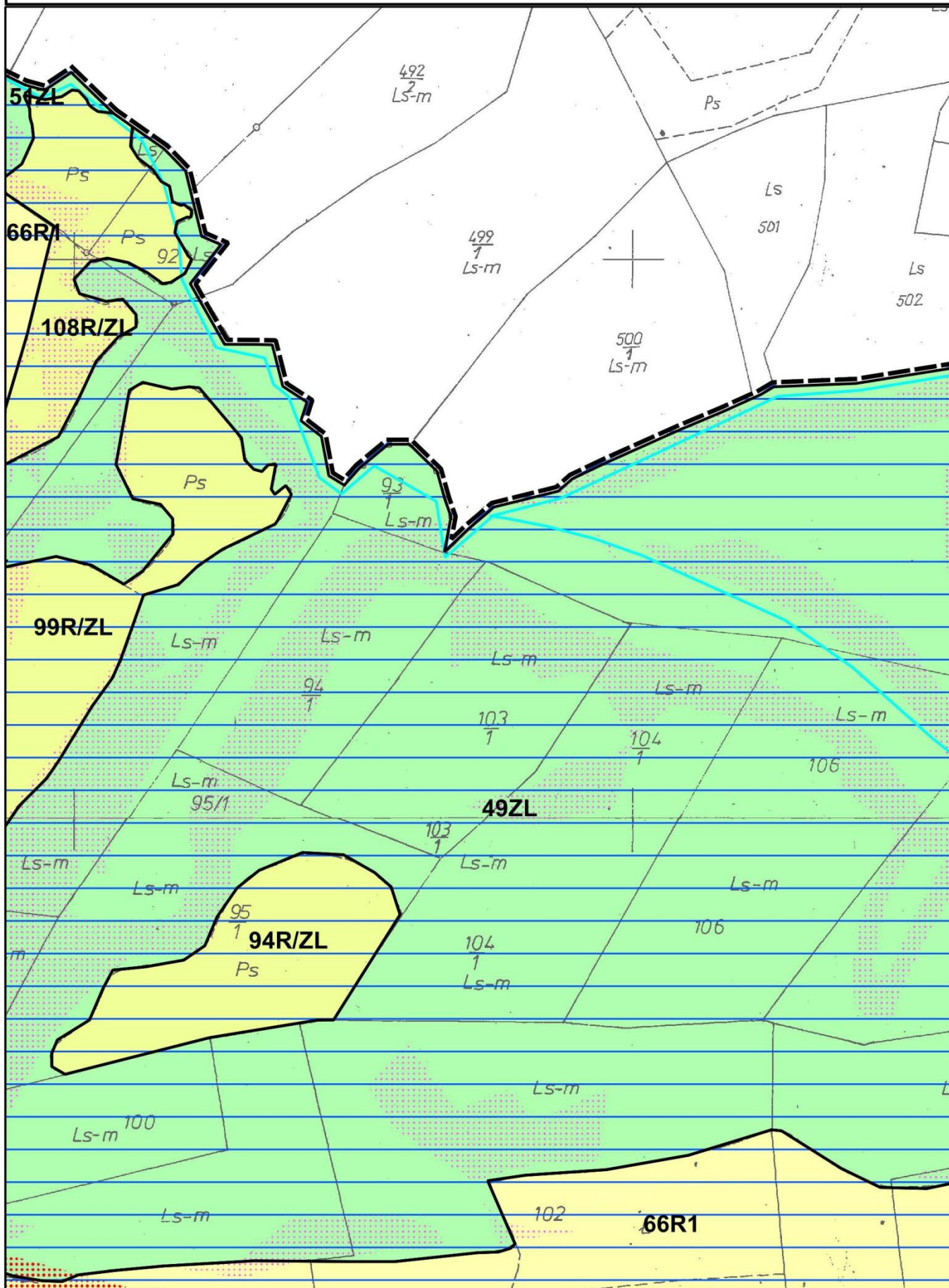
Załącznik nr 1 do Uchwały Nr XXXVI/234/17

Rady Miejskiej w Dobczycach z dnia 17.03.2017

ARKUSZ 23

skala 1:2000

0 50 100 m









# MIEJSCOWY PLAN ZAGOSPODAROWANIA PRZESTRZENNEGO

## SOŁECTWA KORNATKA

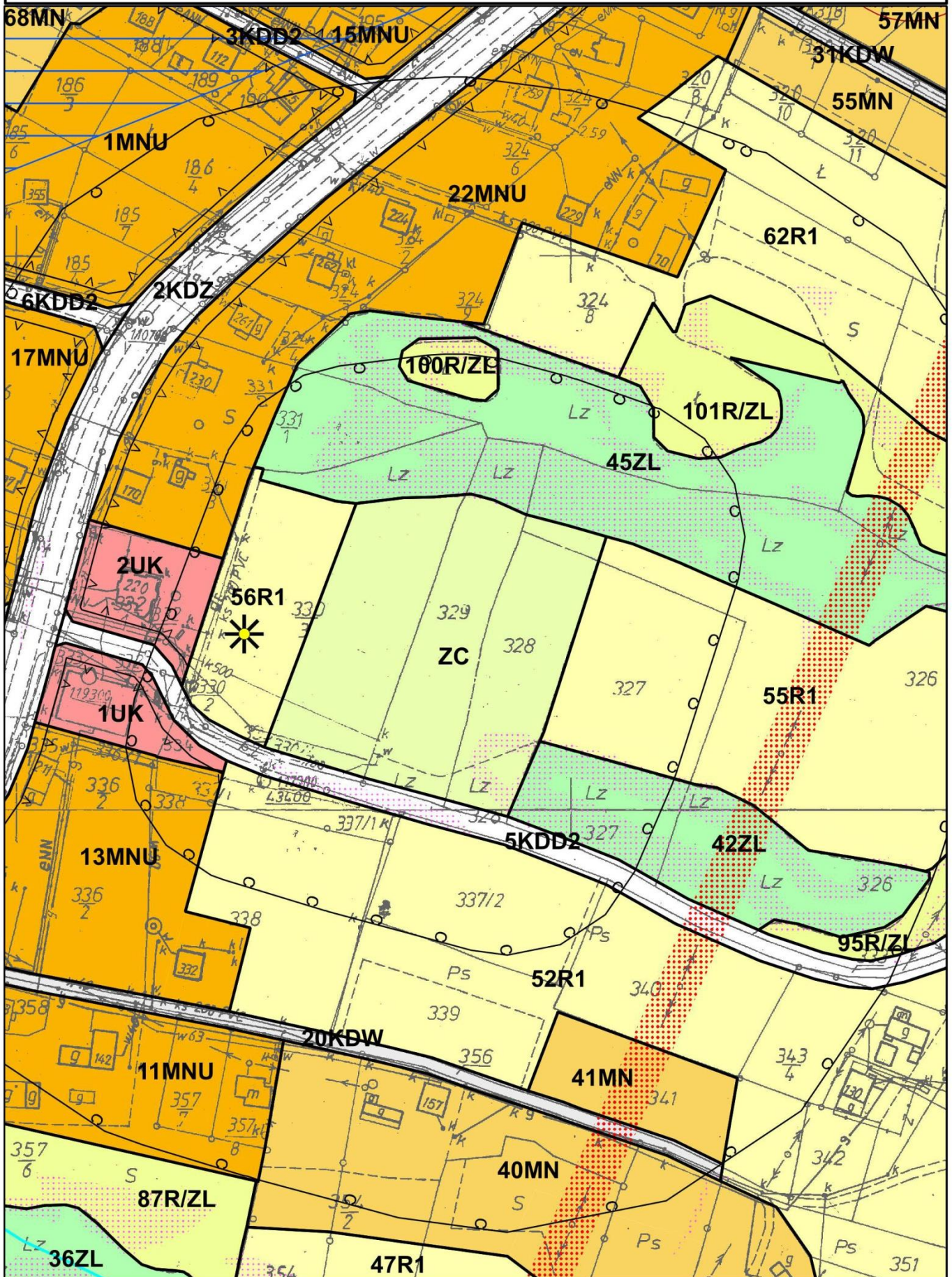
Załącznik nr 1 do Uchwały Nr XXXVI/234/17

Rady Miejskiej w Dobczycach z dnia 17.03.2017

ARKUSZ 26

skala 1:2000

0 50 10 m



# MIEJSCOWY PLAN ZAGOSPODAROWANIA PRZESTRZENNEGO

## SOŁECTWA KORNATKA

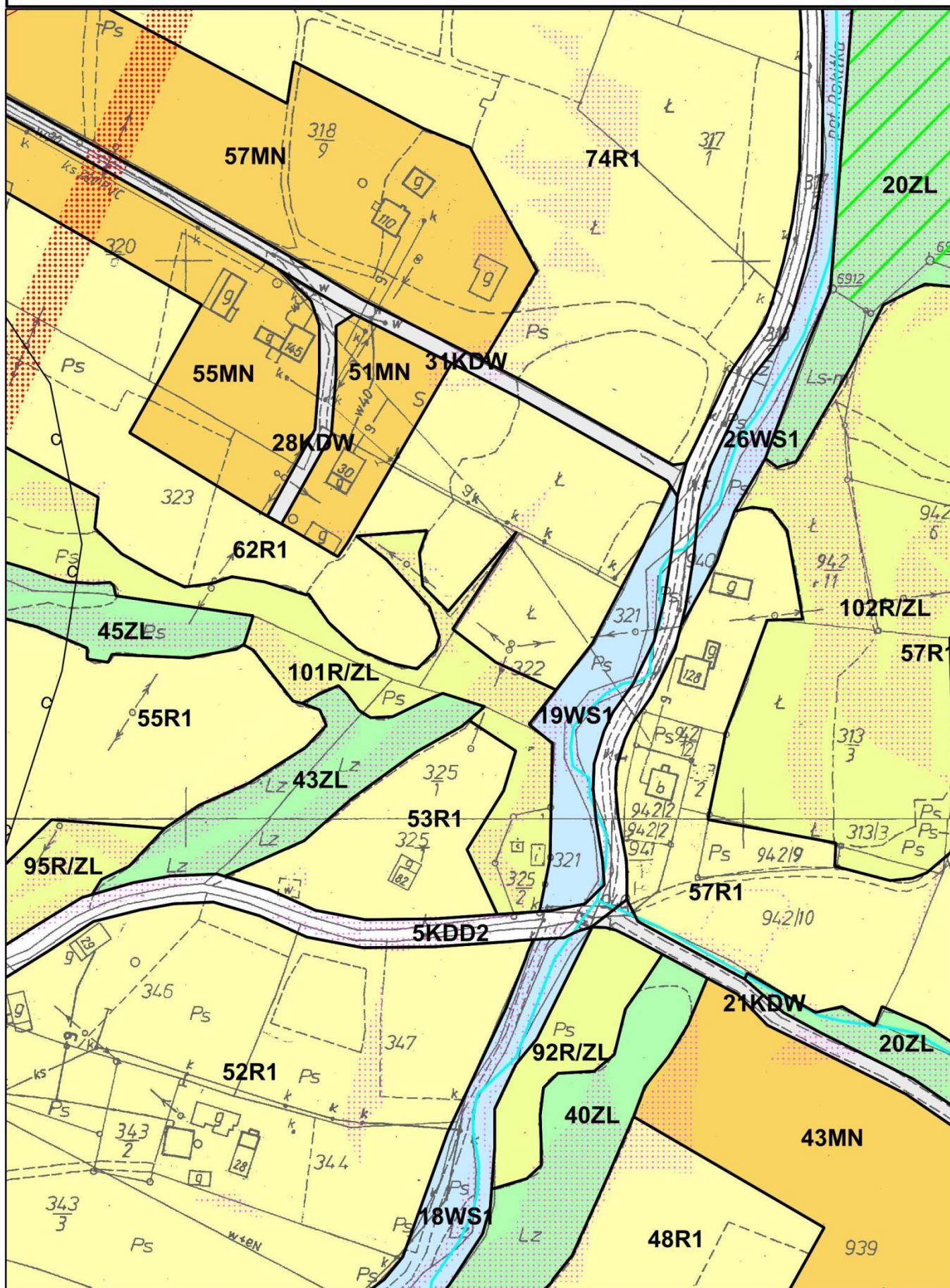
Załącznik nr 1 do Uchwały Nr XXXVI/234/17

Rady Miejskiej w Dobczycach z dnia 17.03.2017

ARKUSZ 27

skala 1:2000

0 50 10 m



# MIEJSCOWY PLAN ZAGOSPODAROWANIA PRZESTRZENNEGO

## SOŁECTWA KORNATKA

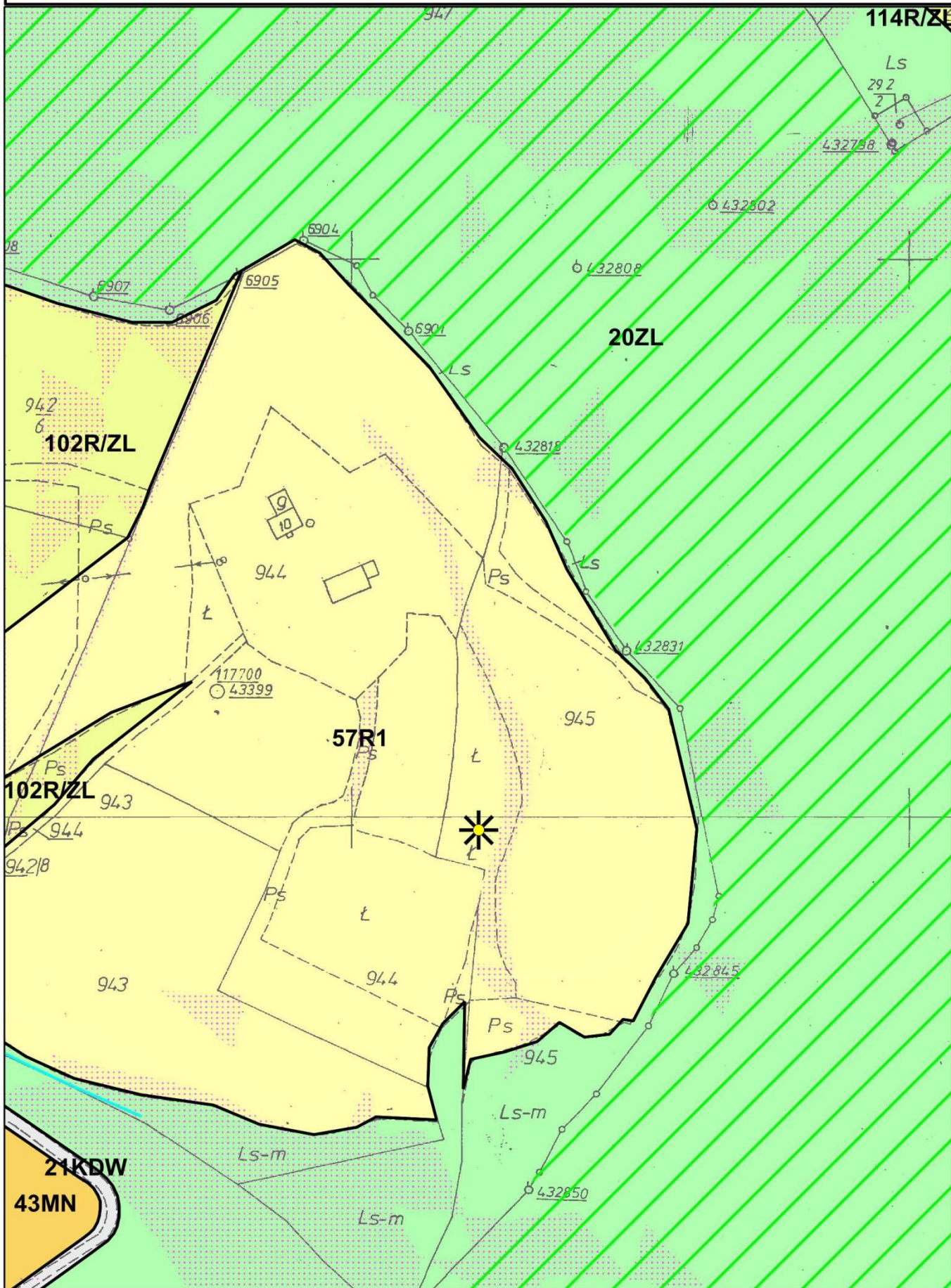
Załącznik nr 1 do Uchwały Nr XXXVI/234/17

Rady Miejskiej w Dobczycach z dnia 17.03.2017

ARKUSZ 28

skala 1:2000

0 50 10 m





# MIEJSCOWY PLAN ZAGOSPODAROWANIA PRZESTRZENNEGO

## SOŁECTWA KORNATKA

Załącznik nr 1 do Uchwały Nr XXXVI/234/17

Rady Miejskiej w Dobczycach z dnia 17.03.2017

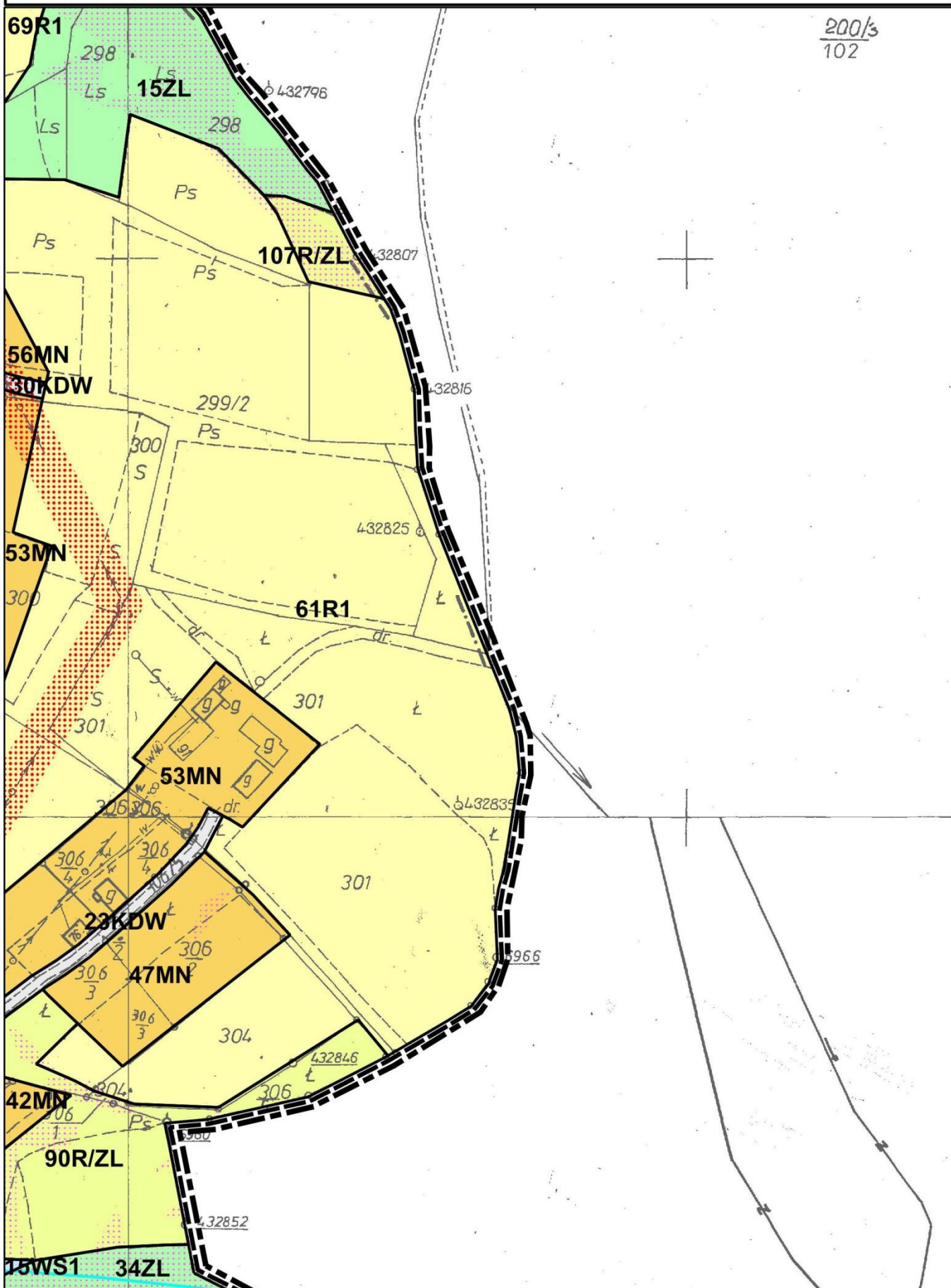
ARKUSZ 30

skala 1:2000

0 50 10 m



$\frac{200/s}{102}$



# MIĘSCOWY PLAN ZAGOSPODAROWANIA PRZESTRZENNEGO

SOŁECTWA KORNATKA

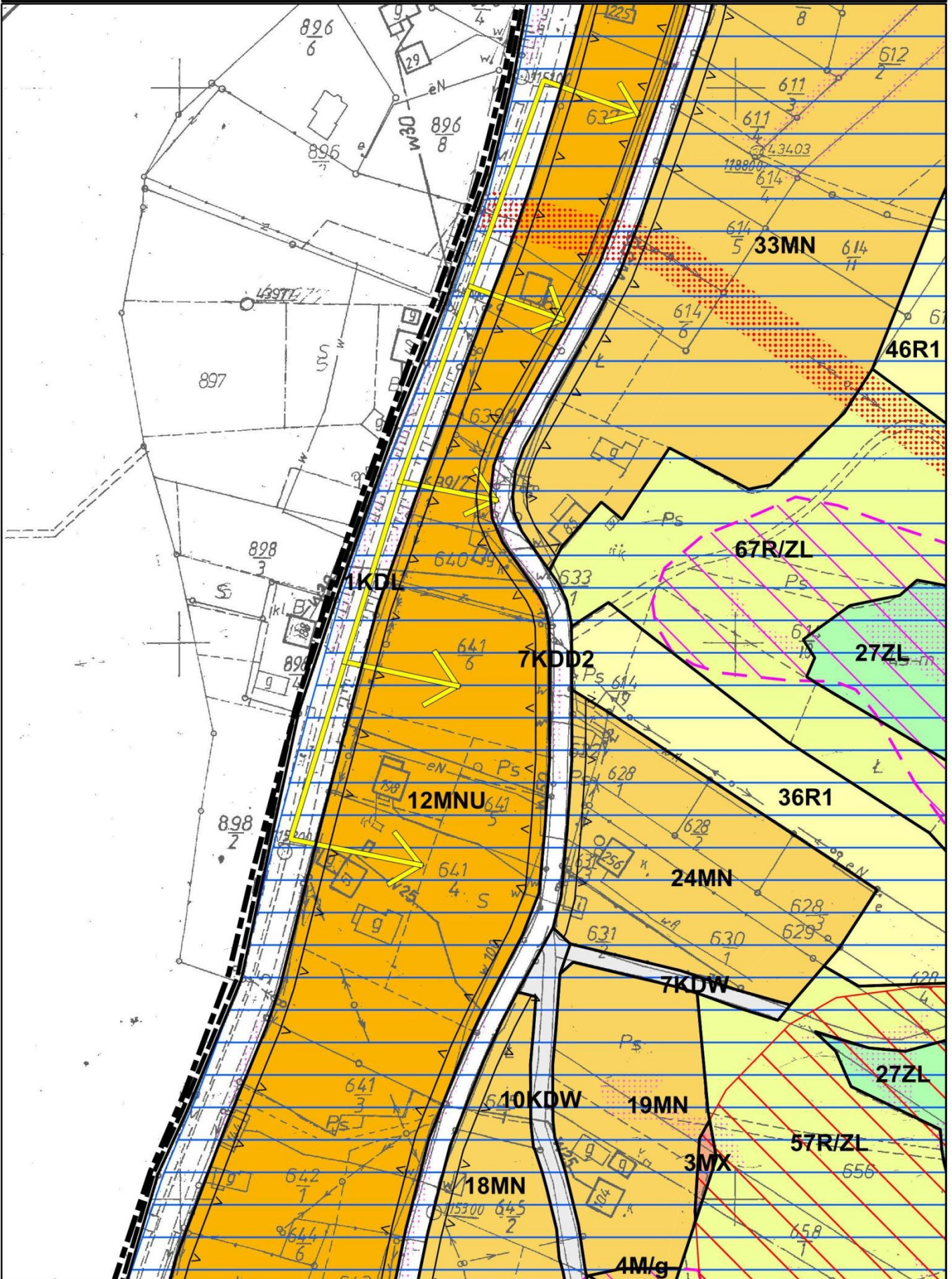
Załącznik nr 1 do Uchwały Nr XXXVI/234/17

Rady Miejskiej w Dobczycach z dnia 17.03.2017

ARKUSZ 31

skala 1:2000

0 50 10 m



# MIEJSCOWY PLAN ZAGOSPODAROWANIA PRZESTRZENNEGO

## SOŁECTWA KORNATKA

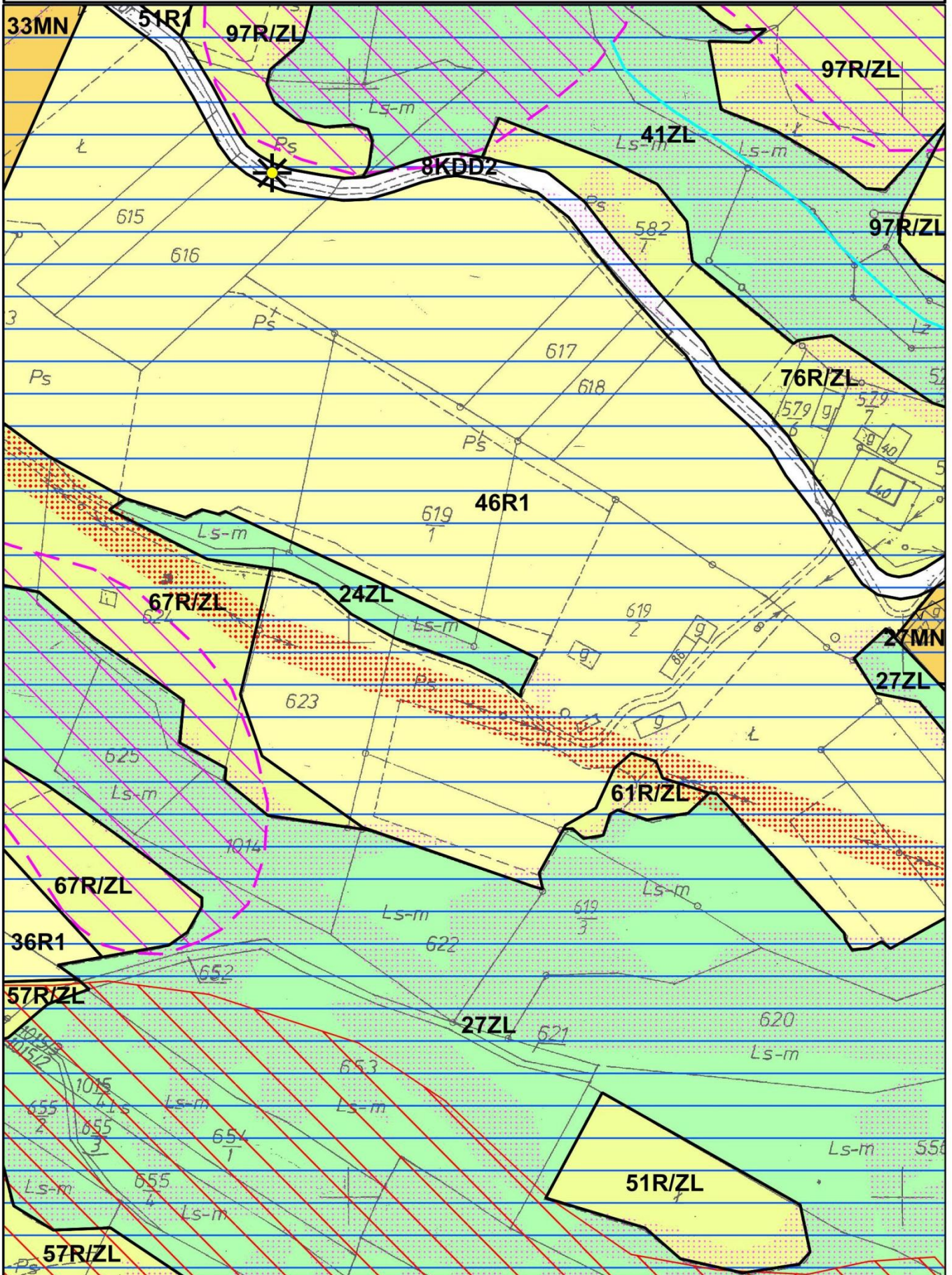
Załącznik nr 1 do Uchwały Nr XXXVI/234/17

Rady Miejskiej w Dobczycach z dnia 17.03.2017

ARKUSZ 32

skala 1:2000

0 50 10 m





# MIJSCOWY PLAN ZAGOSPODAROWANIA PRZESTRZENNEGO

## SOŁECTWA KORNATKA

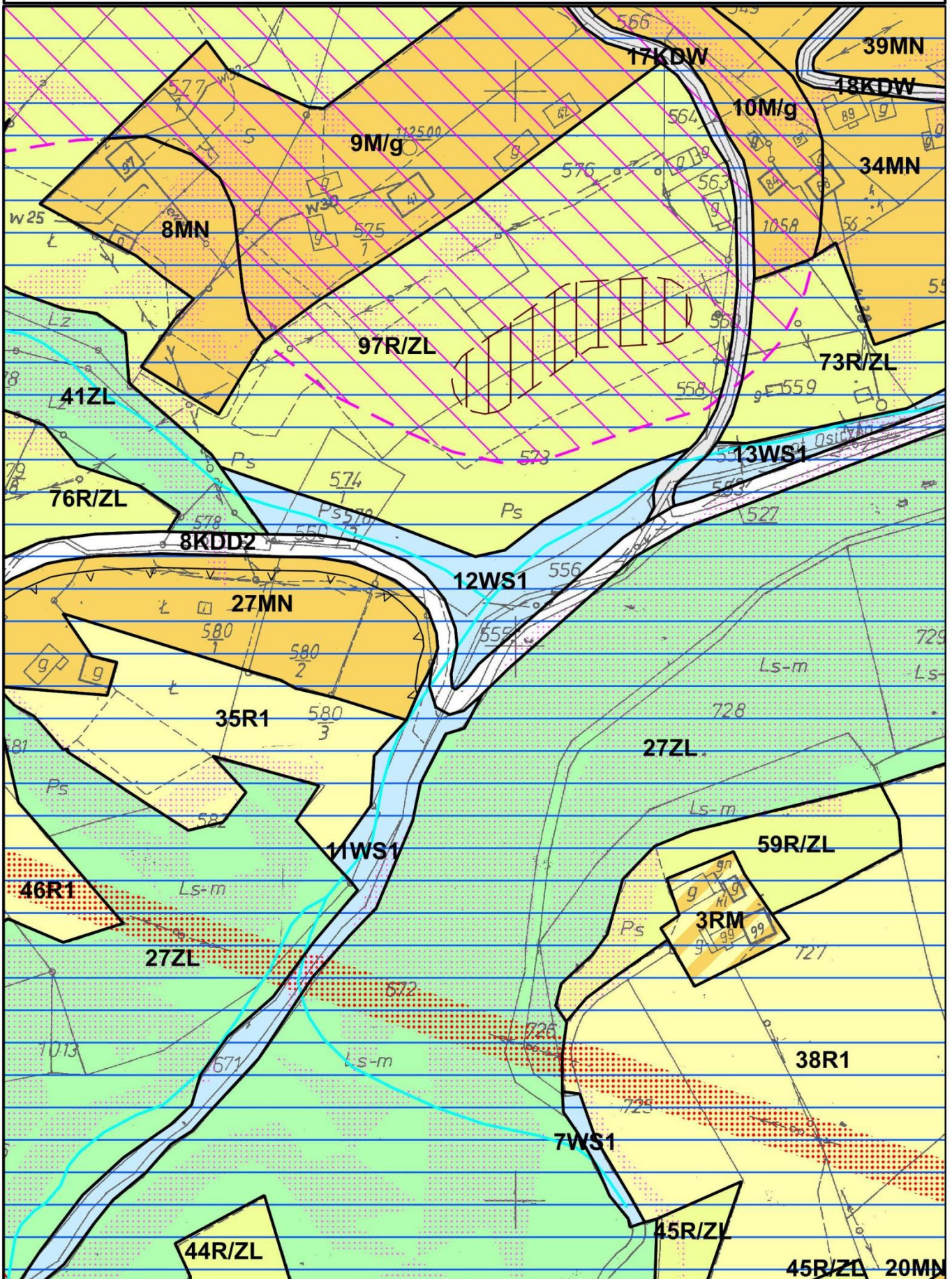
Załącznik nr 1 do Uchwały Nr XXXVI/234/17

Rady Miejskiej w Dobczycach z dnia 17.03.2017

ARKUSZ 33

skala 1:2000

0 50 100 m



# MIEJSCOWY PLAN ZAGOSPODAROWANIA PRZESTRZENNEGO

## SOŁECTWA KORNATKA

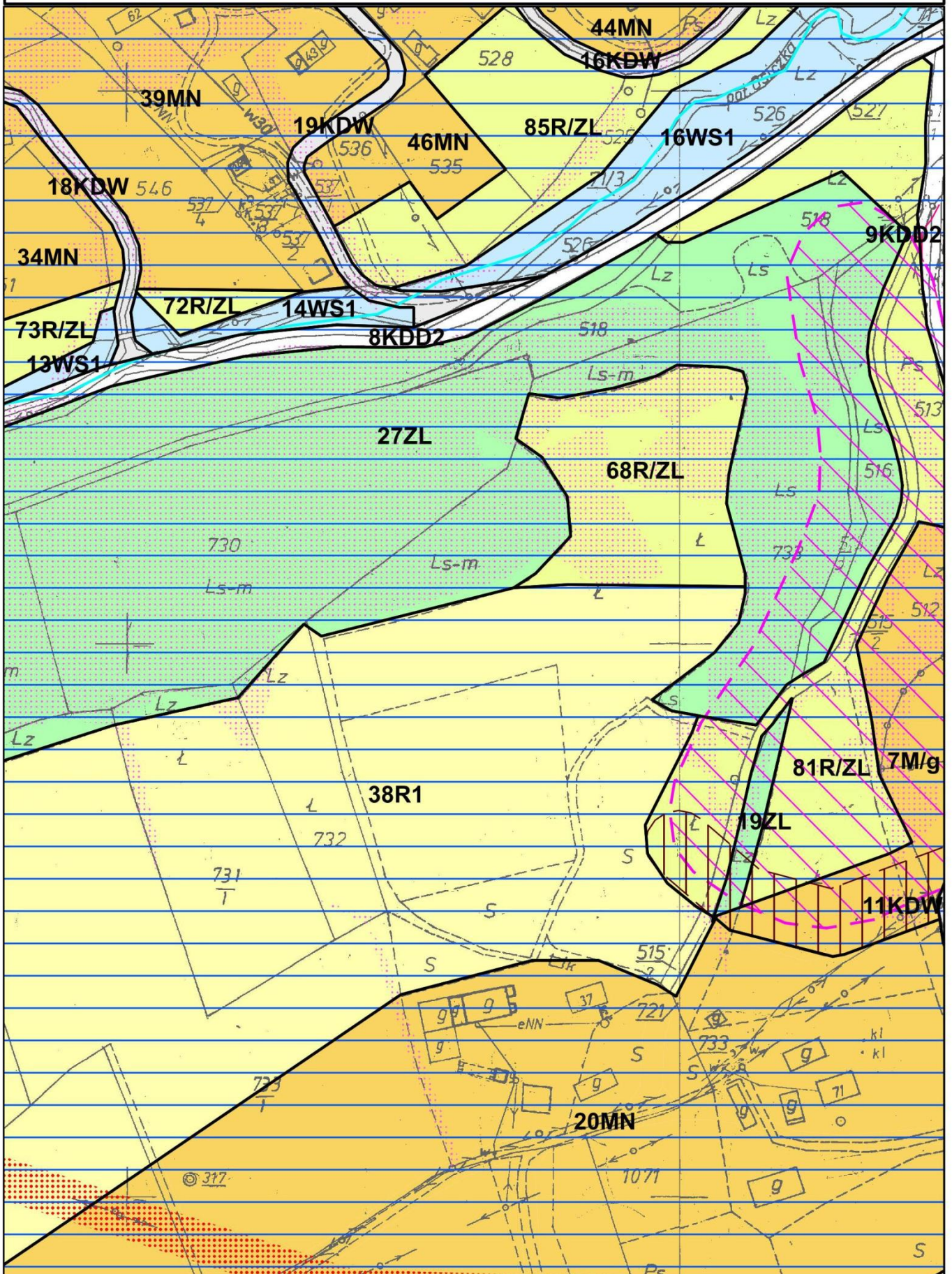
Załącznik nr 1 do Uchwały Nr XXXVI/234/17

Rady Miejskiej w Dobczycach z dnia 17.03.2017

ARKUSZ 34

skala 1:2000

0 50 10 m



# MIEJSCOWY PLAN ZAGOSPODAROWANIA PRZESTRZENNEGO

## SOŁECTWA KORNATKA

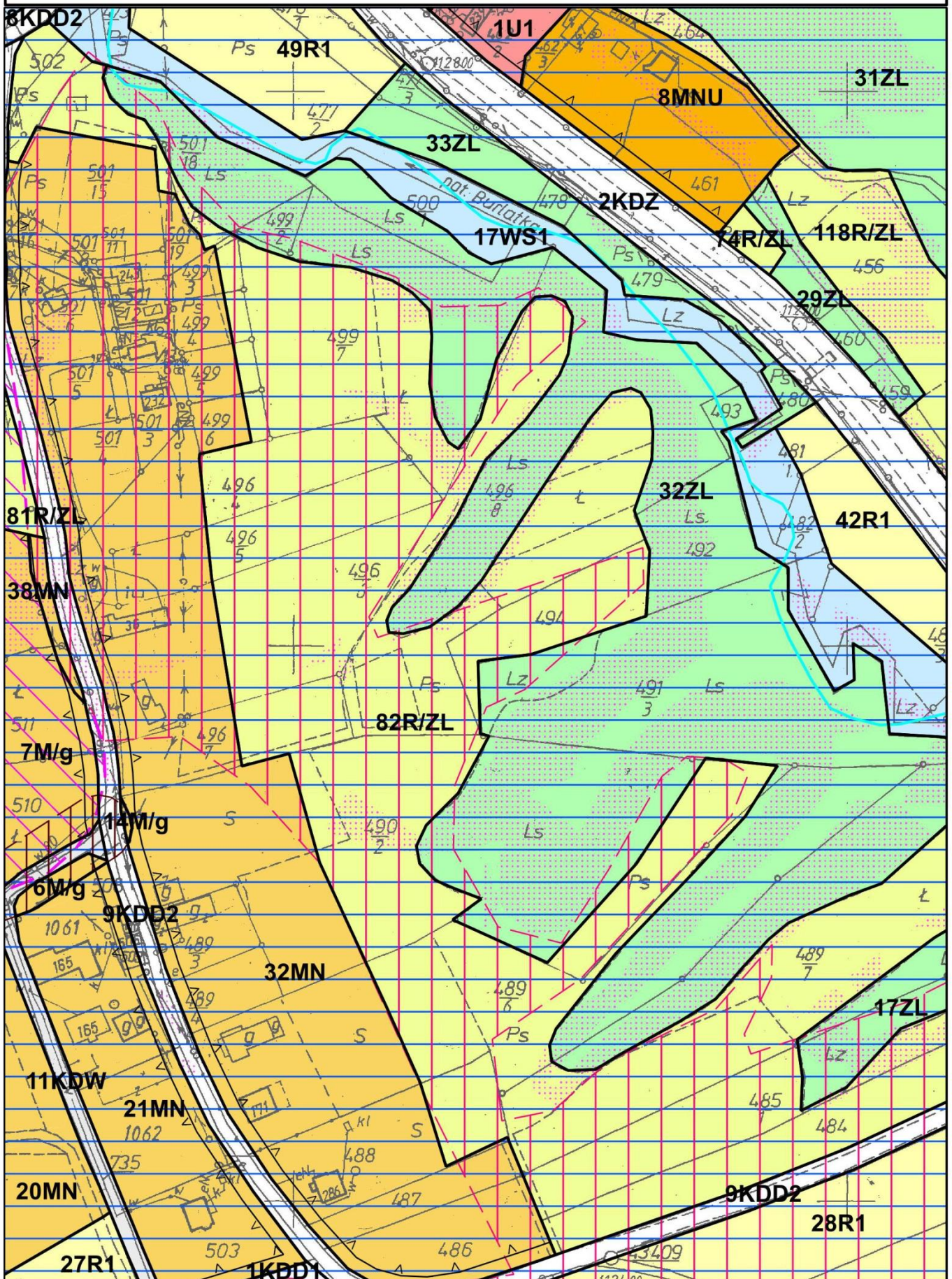
Załącznik nr 1 do Uchwały Nr XXXVI/234/17

Rady Miejskiej w Dobczycach z dnia 17.03.2017

ARKUSZ 35

skala 1:2000

0 50 100 m



# MIĘSCOWY PLAN ZAGOSPODAROWANIA PRZESTRZENNEGO

## SOŁECTWA KORNATKA

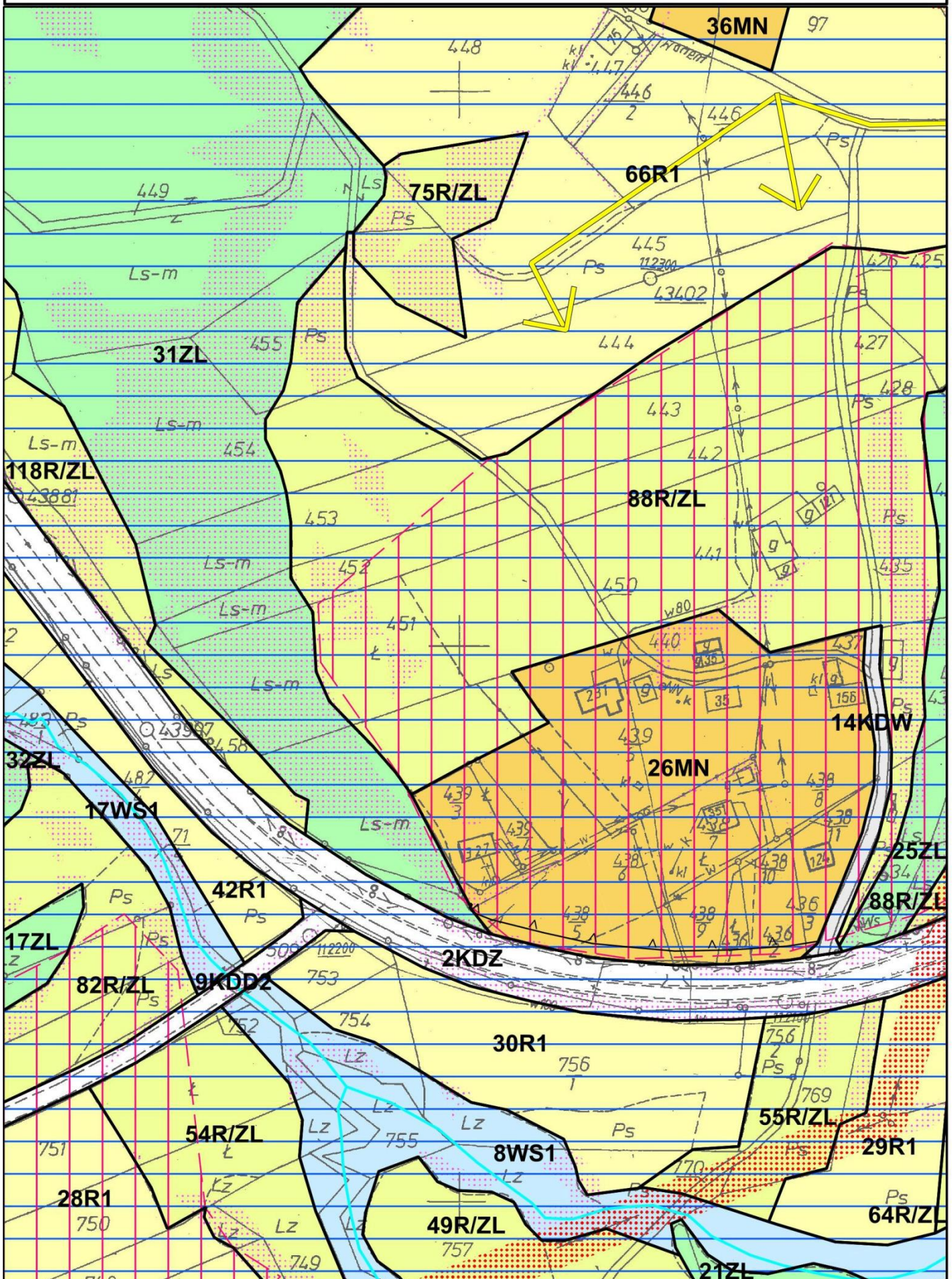
Załącznik nr 1 do Uchwały Nr XXXVI/234/17

Rady Miejskiej w Dobczycach z dnia 17.03.2017

ARKUSZ 36

skala 1:2000

0 50 10 m



# MIEJSCOWY PLAN ZAGOSPODAROWANIA PRZESTRZENNEGO

## SOŁECTWA KORNATKA

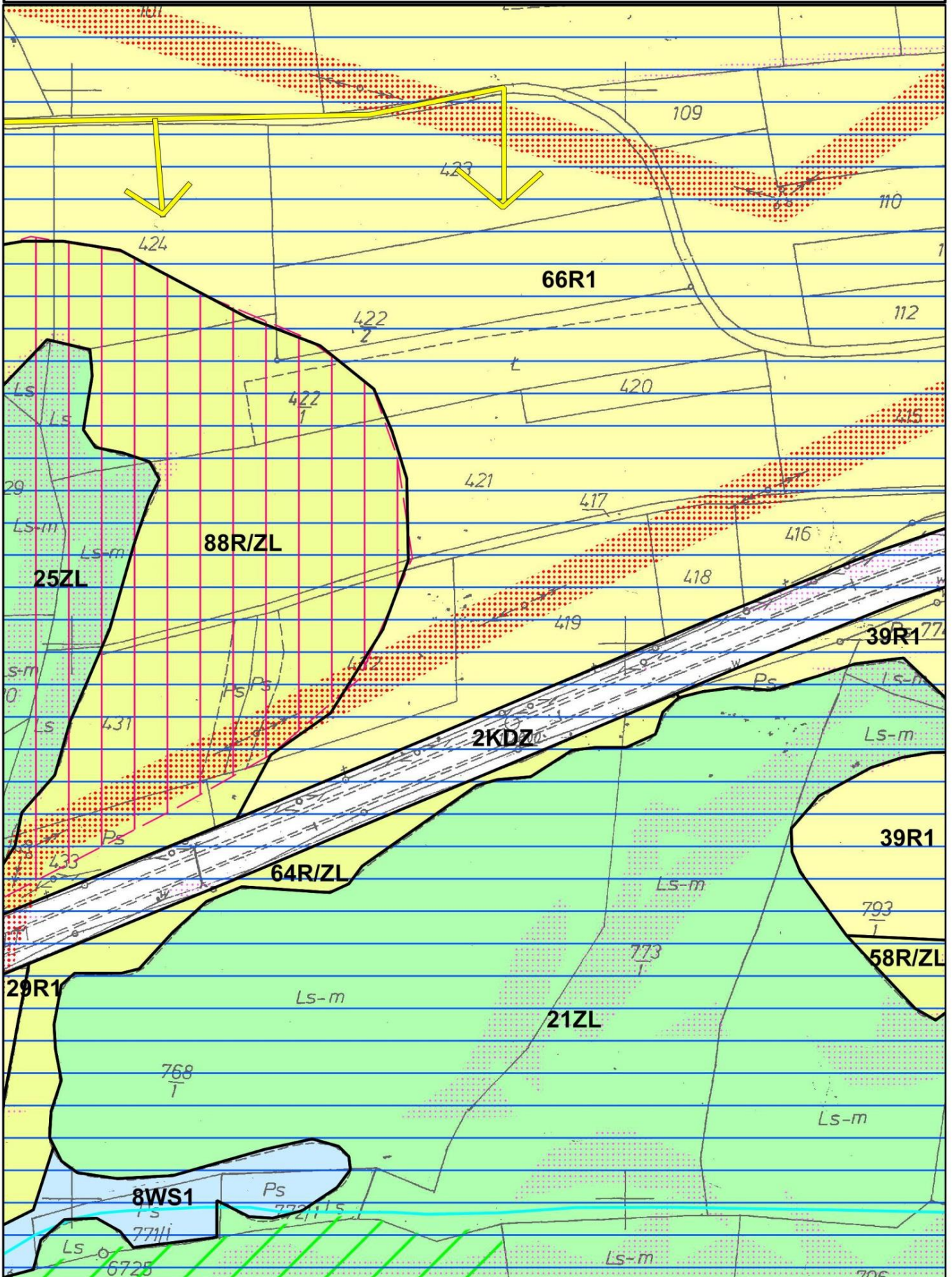
Załącznik nr 1 do Uchwały Nr XXXVI/234/17

Rady Miejskiej w Dobczycach z dnia 17.03.2017

ARKUSZ 37

skala 1:2000

0 50 10 m



# MIEJSCOWY PLAN ZAGOSPODAROWANIA PRZESTRZENNEGO

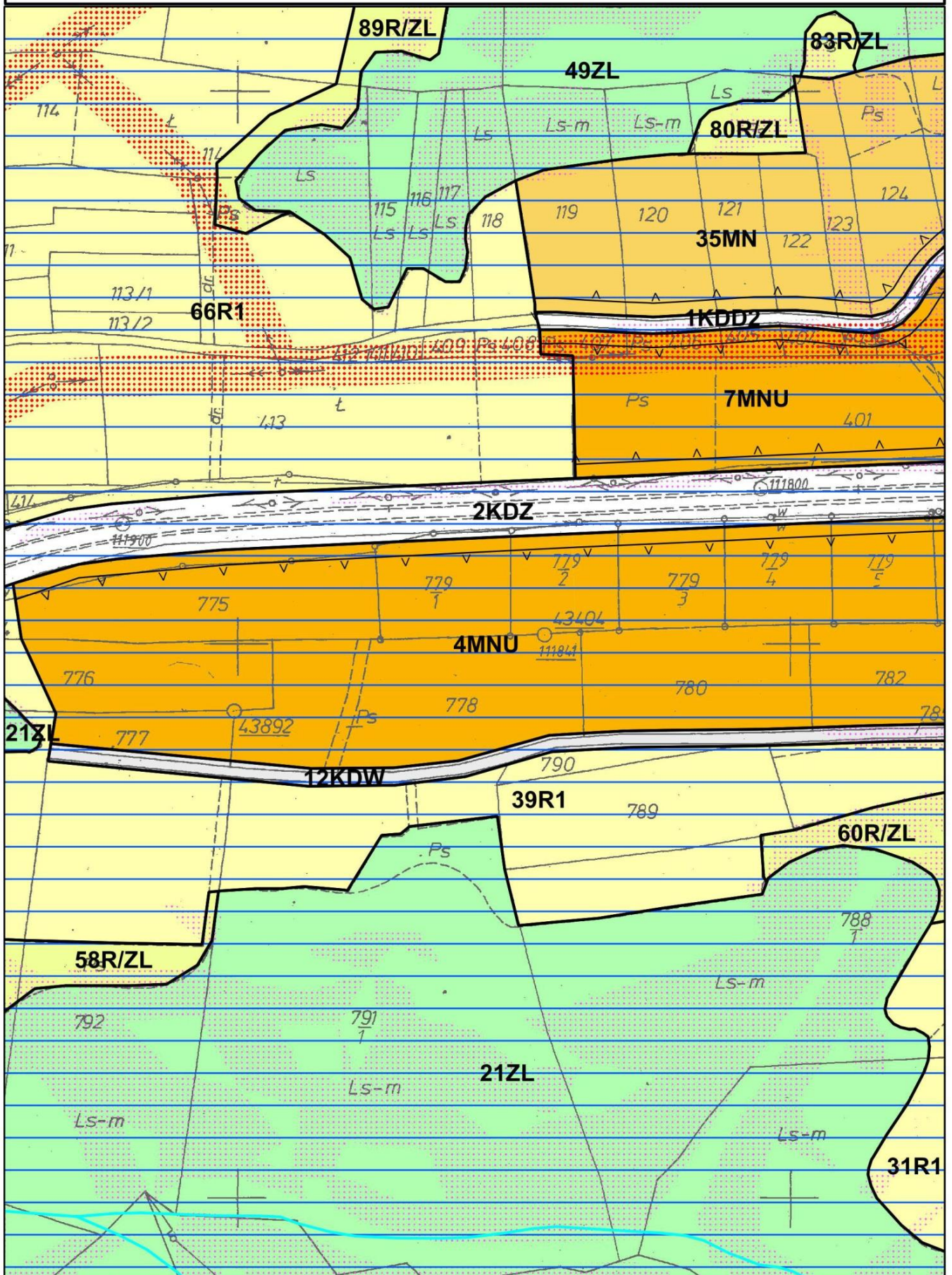
## SOŁECTWA KORNATKA

Załącznik nr 1 do Uchwały Nr XXXVI/234/17

Rady Miejskiej w Dobczycach z dnia 17.03.2017

ARKUSZ 38

skala 1:2000





# MIEJSCOWY PLAN ZAGOSPODAROWANIA PRZESTRZENNEGO

## SOŁECTWA KORNATKA

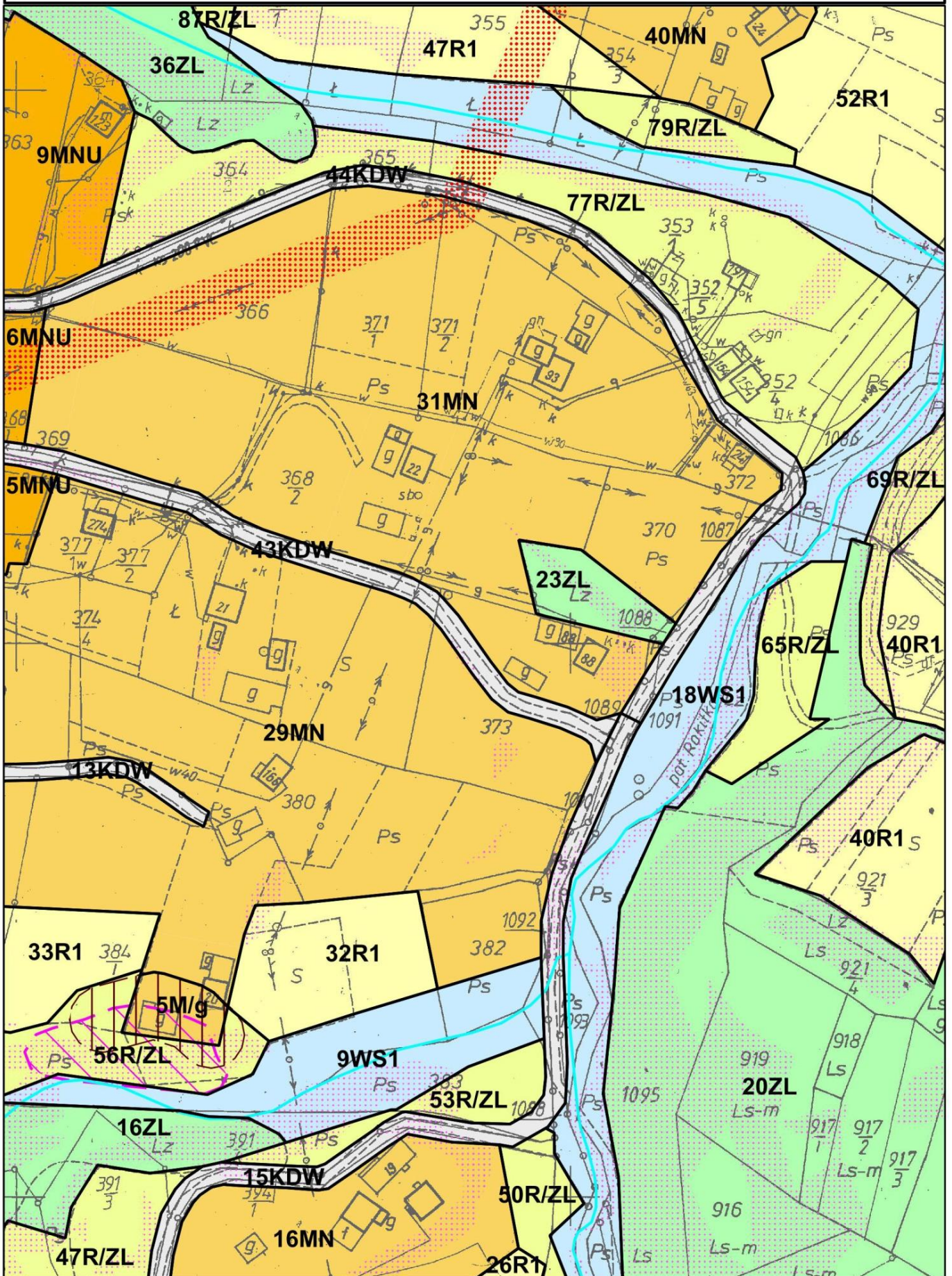
Załącznik nr 1 do Uchwały Nr XXXVI/234/17

Rady Miejskiej w Dobczycach z dnia 17.03.2017

ARKUSZ 40

skala 1:2000

0 50 100 m





# MIEJSCOWY PLAN ZAGOSPODAROWANIA PRZESTRZENNEGO

## SOŁECTWA KORNATKA

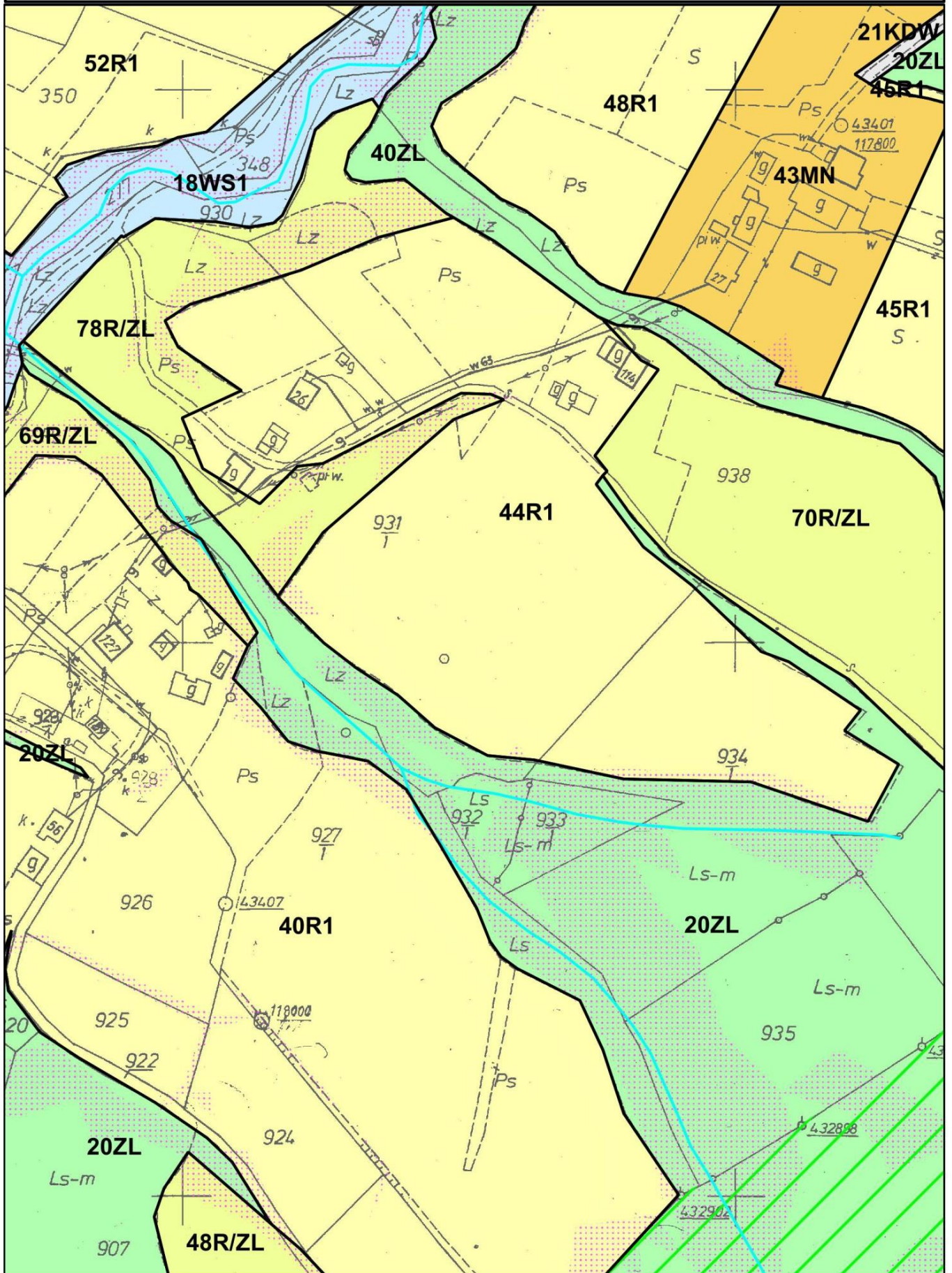
Załącznik nr 1 do Uchwały Nr XXXVI/234/17

Rady Miejskiej w Dobczycach z dnia 17.03.2017

ARKUSZ 41

skala 1:2000

0 50 10 m



**MIEJSCOWY PLAN ZAGOSPODAROWANIA PRZESTRZENNEGO**

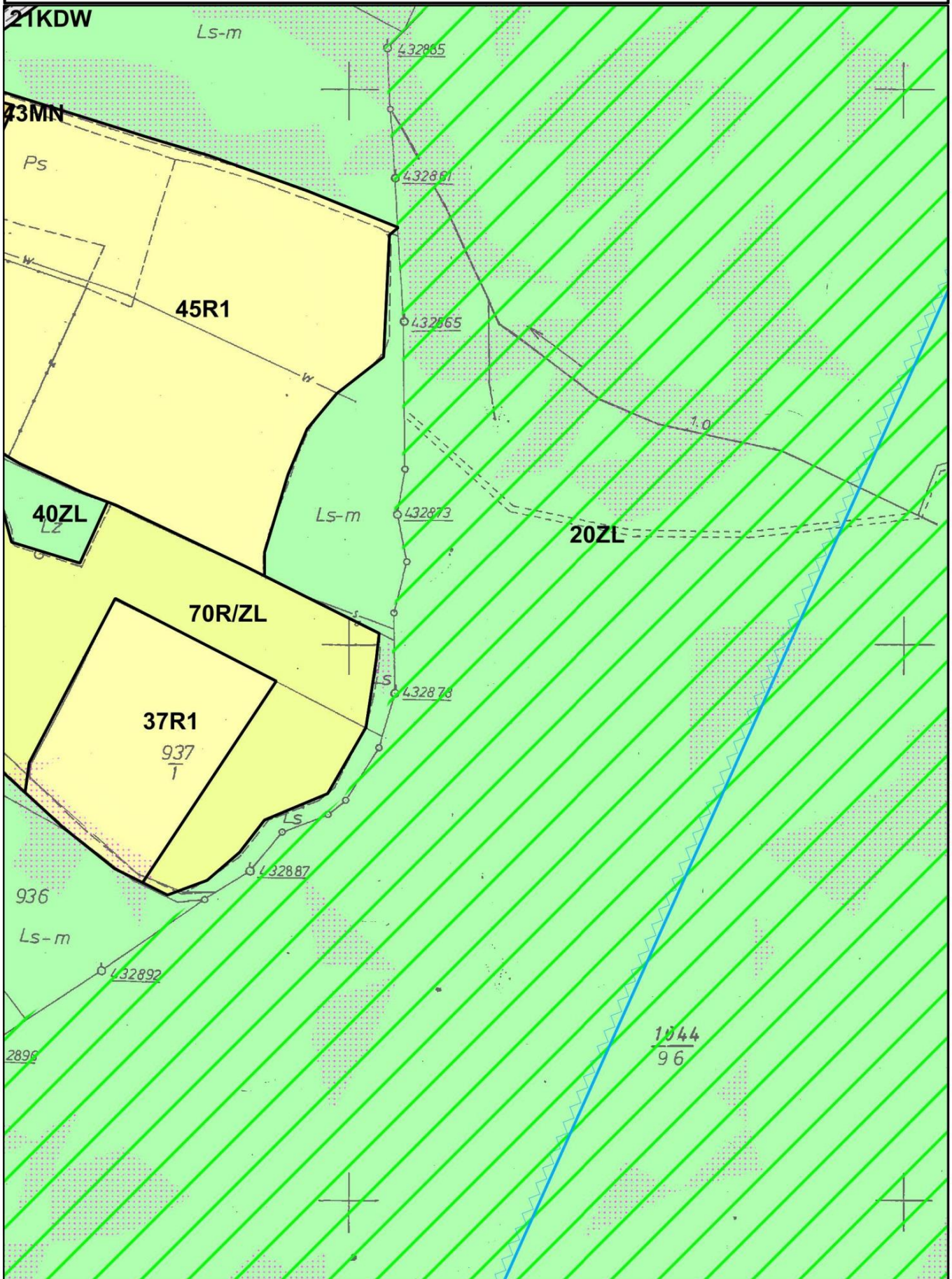
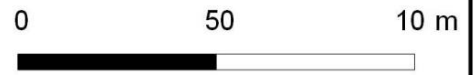
**SOŁECTWA KORNATKA**

**Załącznik nr 1 do Uchwały Nr XXXVI/234/17**

**Rady Miejskiej w Dobczycach z dnia 17.03.2017**

**ARKUSZ 42**

skala 1:2000



# MIEJSCOWY PLAN ZAGOSPODAROWANIA PRZESTRZENNEGO

## SOŁECTWA KORNATKA

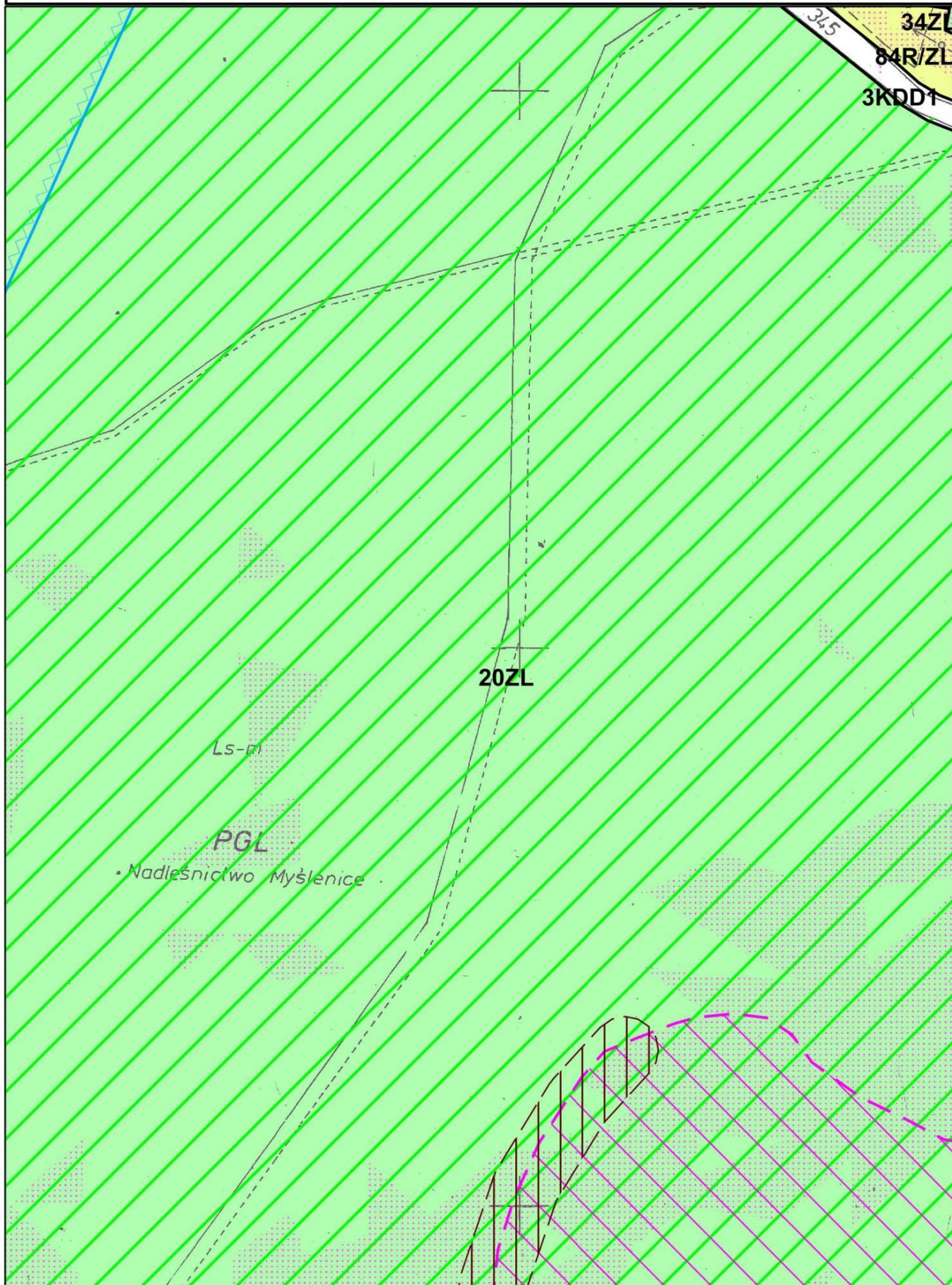
Załącznik nr 1 do Uchwały Nr XXXVI/234/17

Rady Miejskiej w Dobczycach z dnia 17.03.2017

ARKUSZ 43

skala 1:2000

0 50 10 m



# MIEJSCOWY PLAN ZAGOSPODAROWANIA PRZESTRZENNEGO

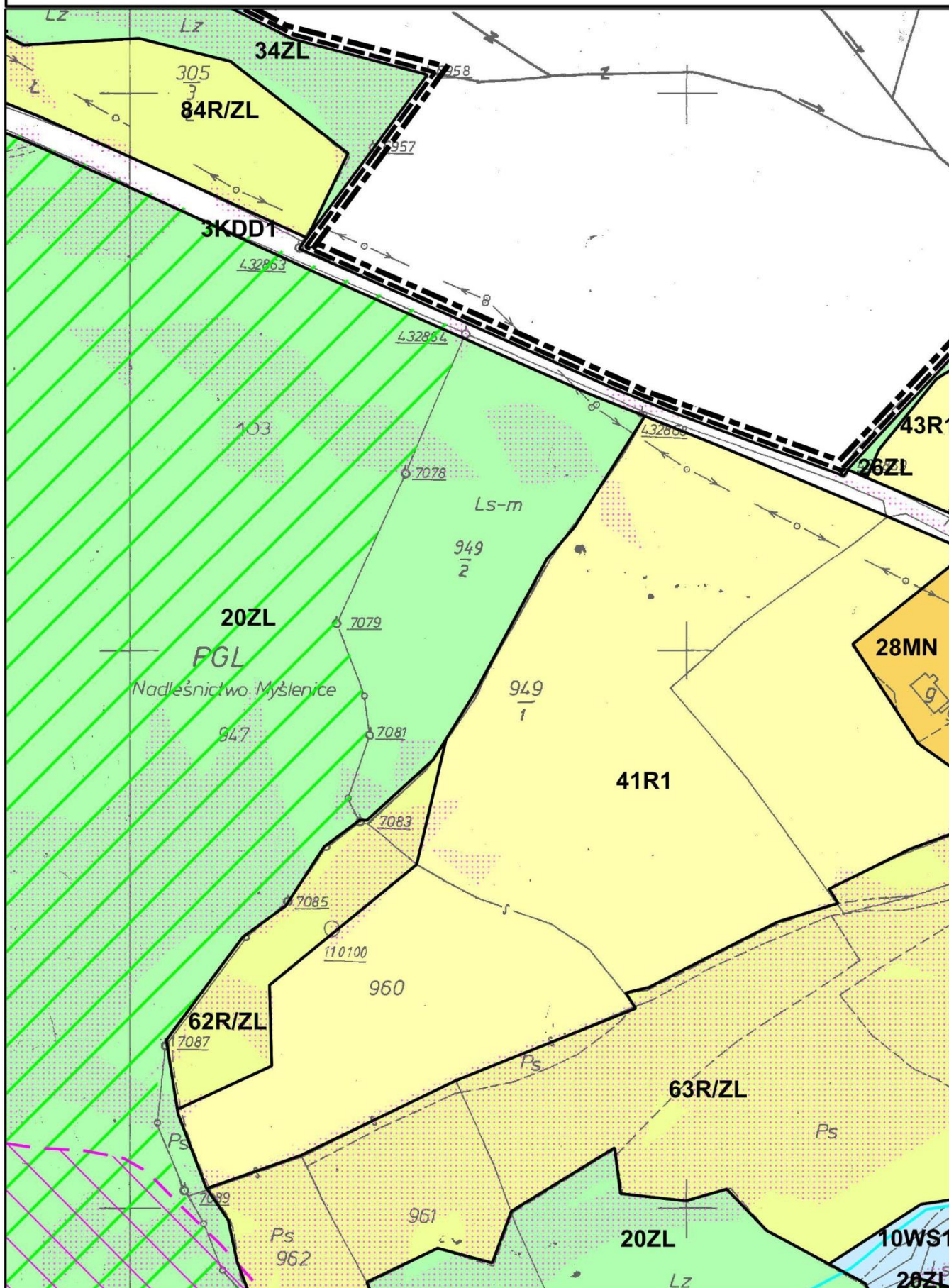
## SOŁECTWA KORNATKA

Załącznik nr 1 do Uchwały Nr XXXVI/234/17

Rady Miejskiej w Dobczycach z dnia 17.03.2017

ARKUSZ 44

skala 1:2000



# MIEJSCOWY PLAN ZAGOSPODAROWANIA PRZESTRZENNEGO

## SOŁECTWA KORNATKA

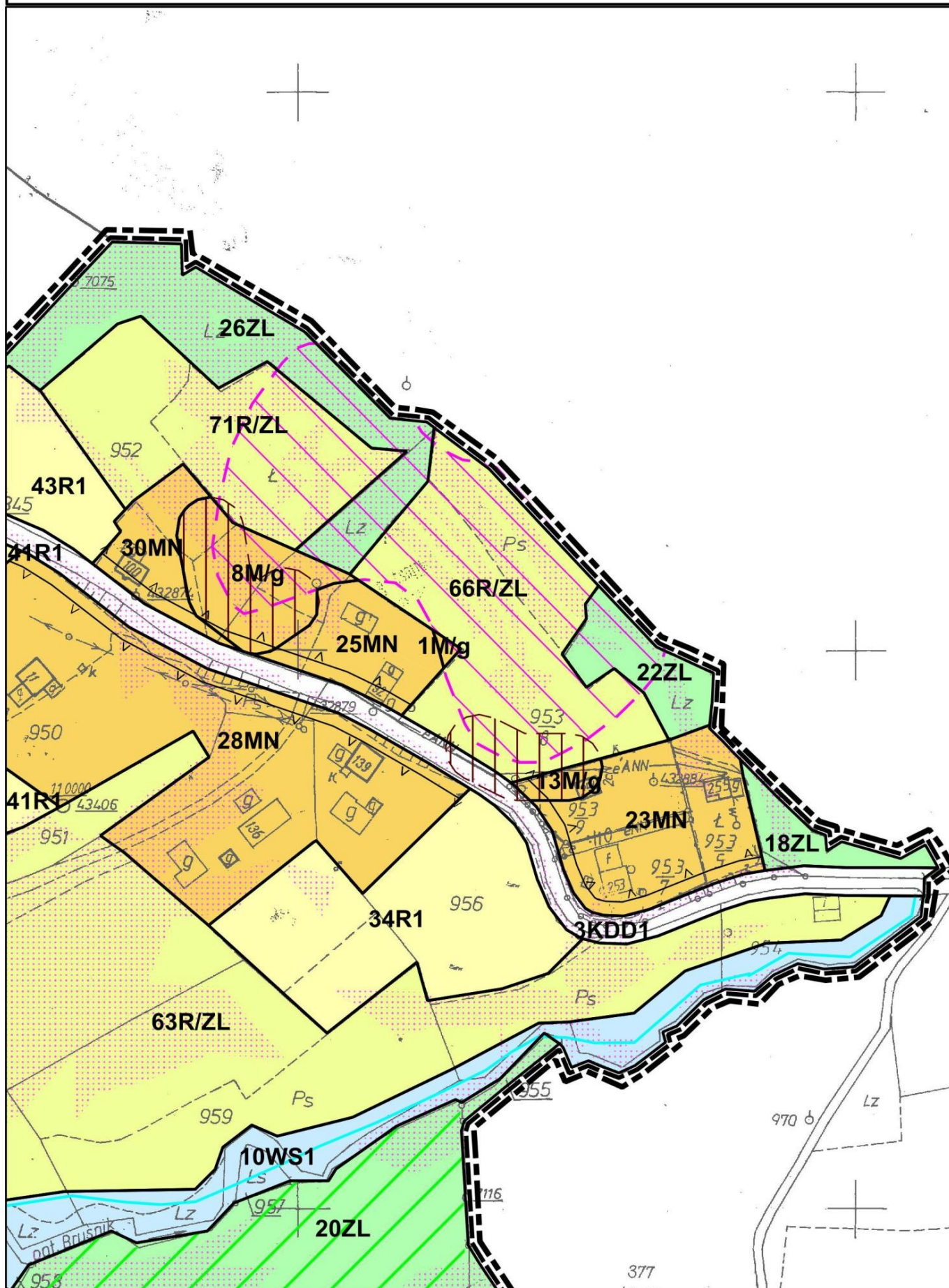
Załącznik nr 1 do Uchwały Nr XXXVI/234/17

Rady Miejskiej w Dobczycach z dnia 17.03.2017

ARKUSZ 45

skala 1:2000

0 50 10 m



# MIEJSCOWY PLAN ZAGOSPODAROWANIA PRZESTRZENNEGO

## SOŁECTWA KORNATKA

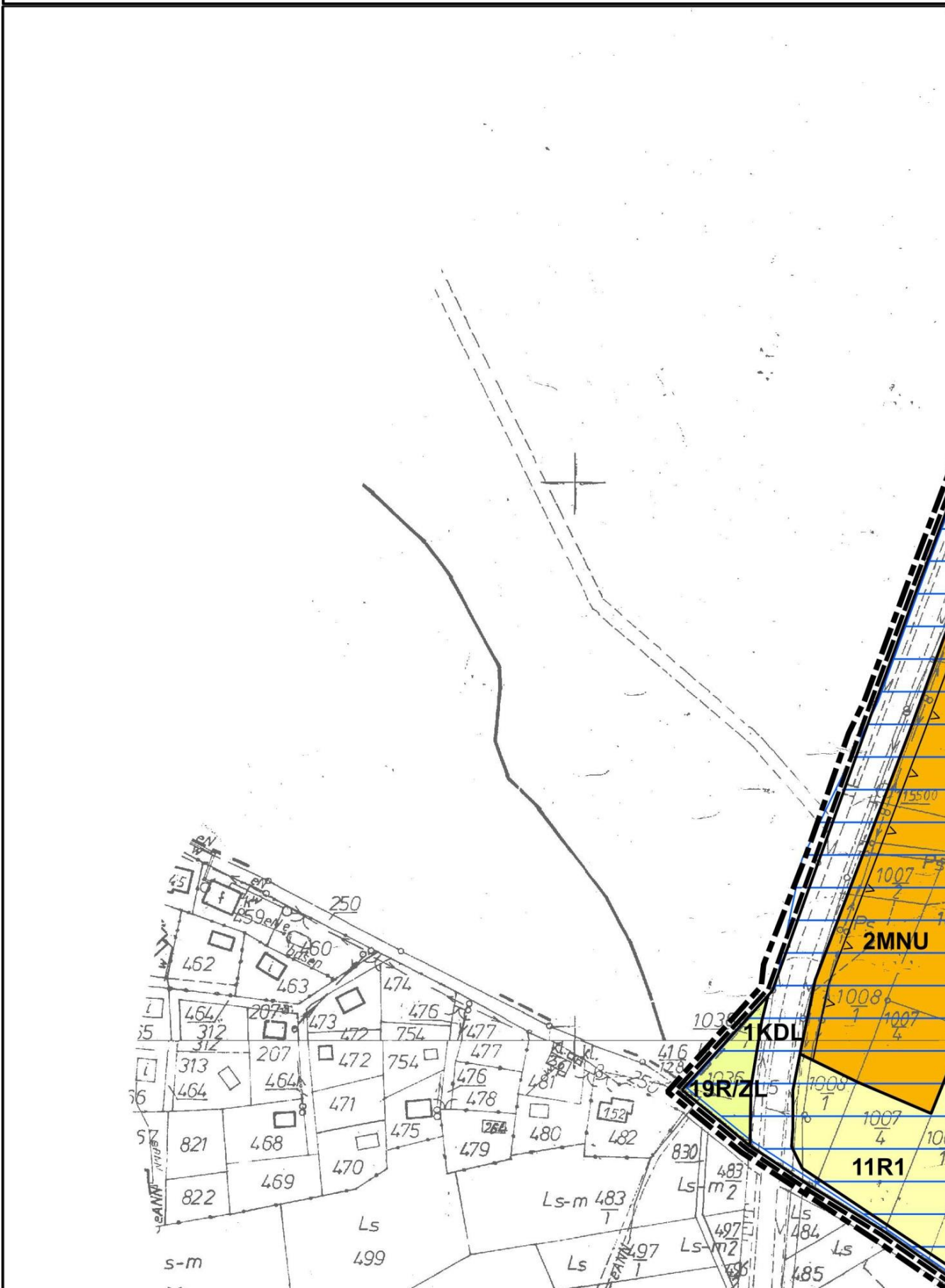
Załącznik nr 1 do Uchwały Nr XXXVI/234/17

Rady Miejskiej w Dobczycach z dnia 17.03.2017

ARKUSZ 46

skala 1:2000

0 50 100 m



# MIEJSCOWY PLAN ZAGOSPODAROWANIA PRZESTRZENNEGO

SOŁECTWA KORNATKA

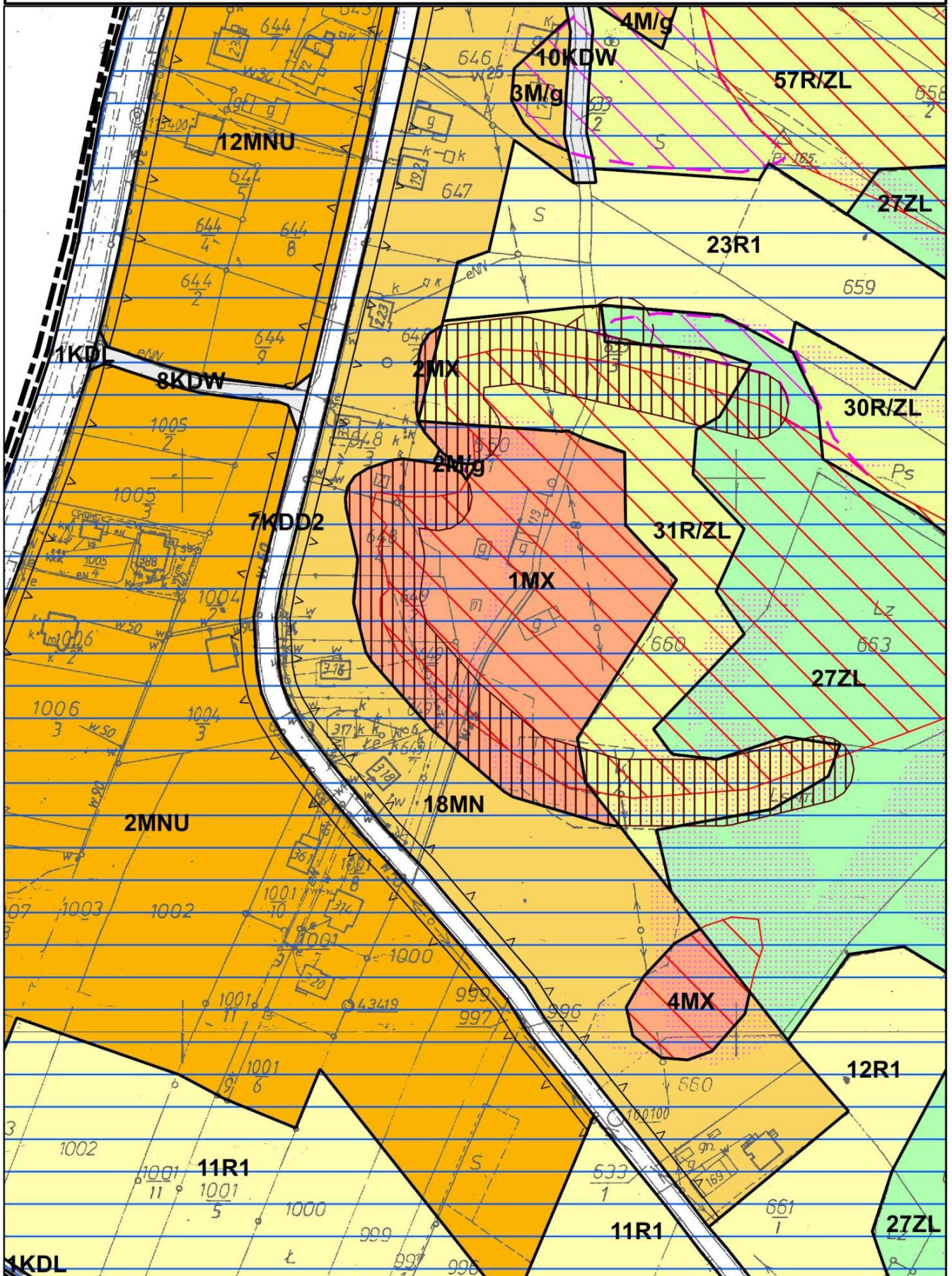
Załącznik nr 1 do Uchwały Nr XXXVI/234/17

Rady Miejskiej w Dobczycach z dnia 17.03.2017

ARKUSZ 47

skala 1:2000

0 50 10 m



# MIEJSCOWY PLAN ZAGOSPODAROWANIA PRZESTRZENNEGO

## SOŁECTWA KORNATKA

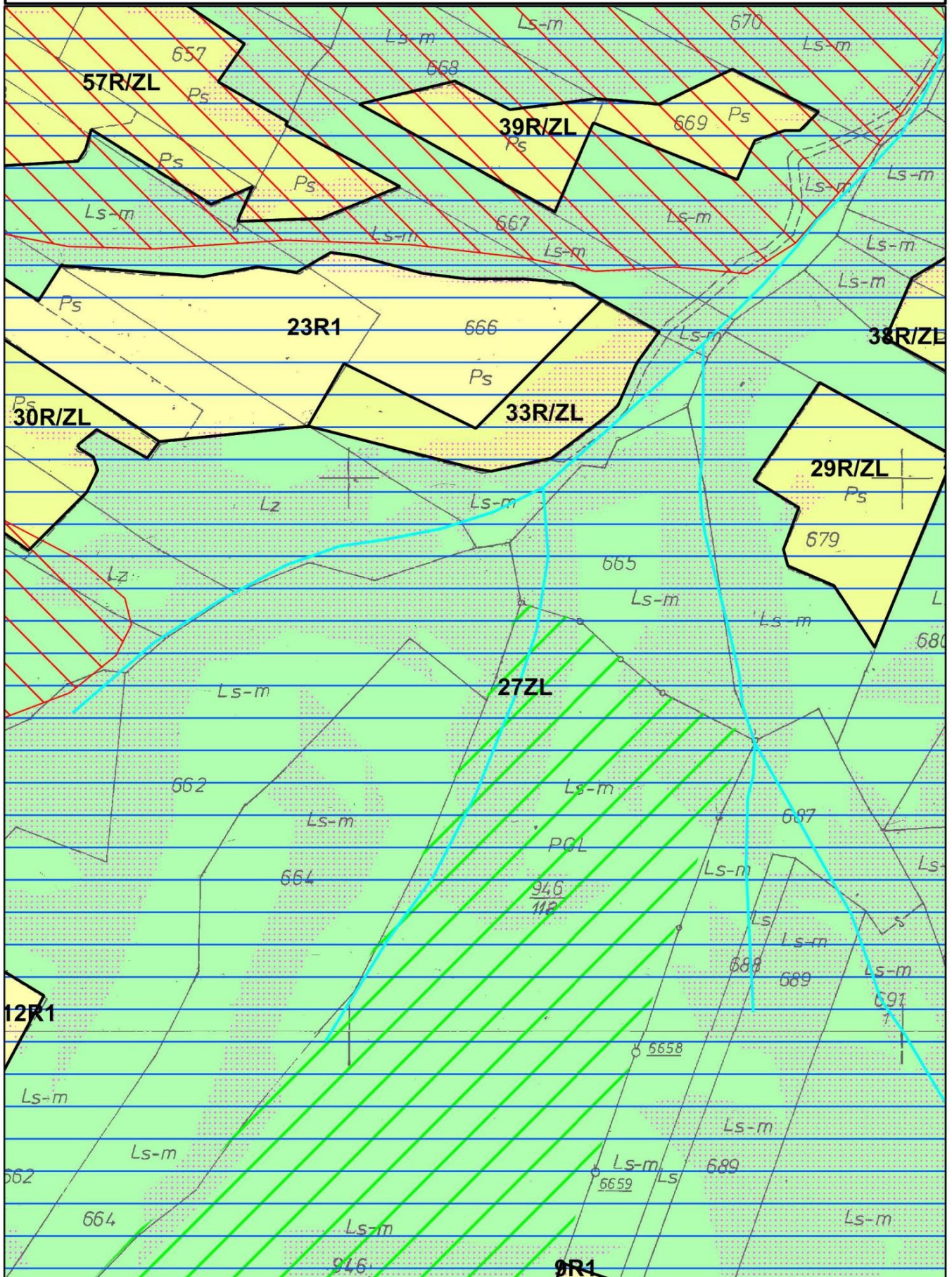
Załącznik nr 1 do Uchwały Nr XXXVI/234/17

Rady Miejskiej w Dobczycach z dnia 17.03.2017

ARKUSZ 48

skala 1:2000

0 50 10 m





# MIEJSCOWY PLAN ZAGOSPODAROWANIA PRZESTRZENNEGO

## SOŁECTWA KORNATKA

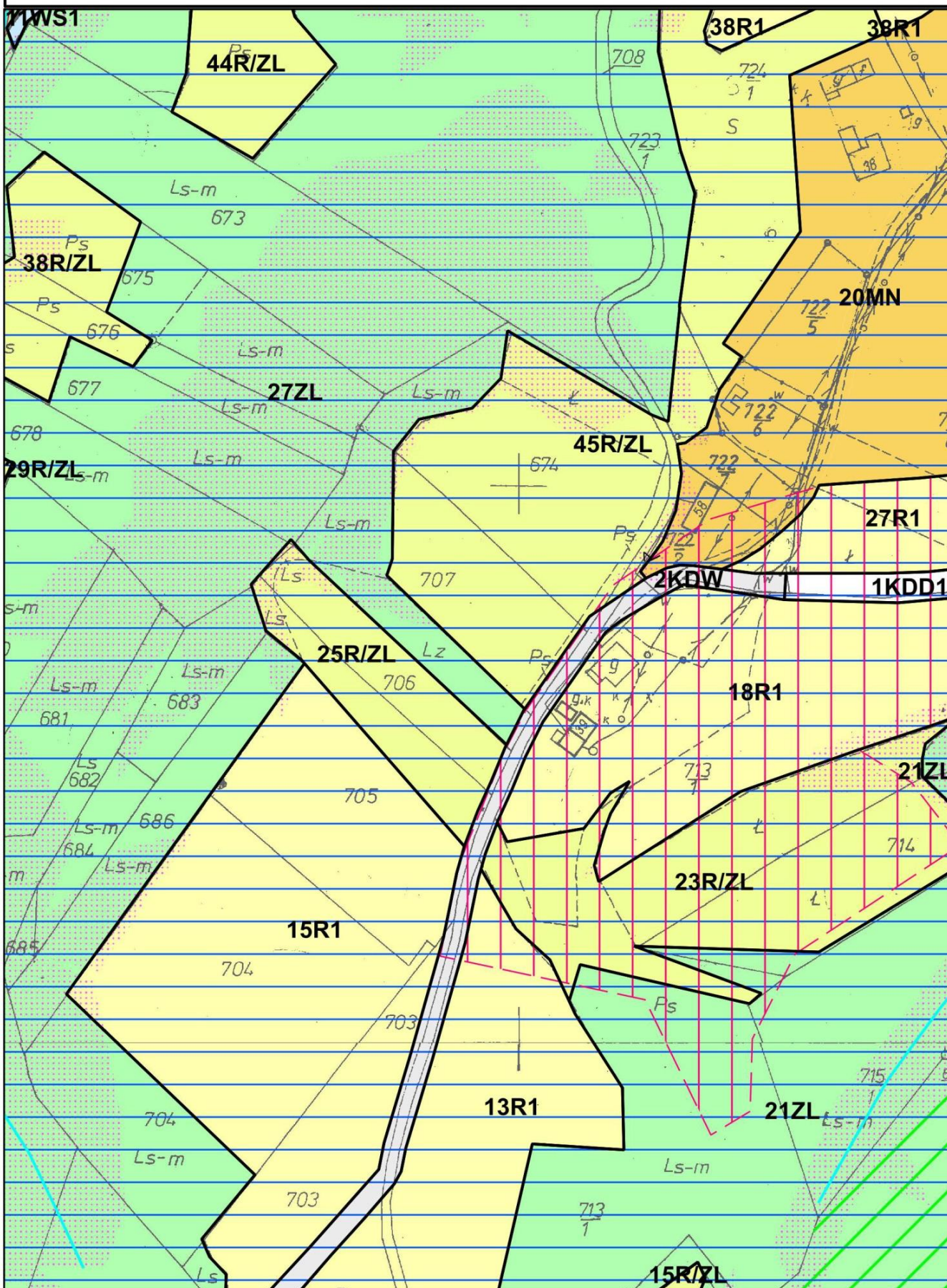
Załącznik nr 1 do Uchwały Nr XXXVI/234/17

Rady Miejskiej w Dobczycach z dnia 17.03.2017

ARKUSZ 49

skala 1:2000

0 50 10 m





# MIEJSCOWY PLAN ZAGOSPODAROWANIA PRZESTRZENNEGO

SOŁECTWA KORNATKA

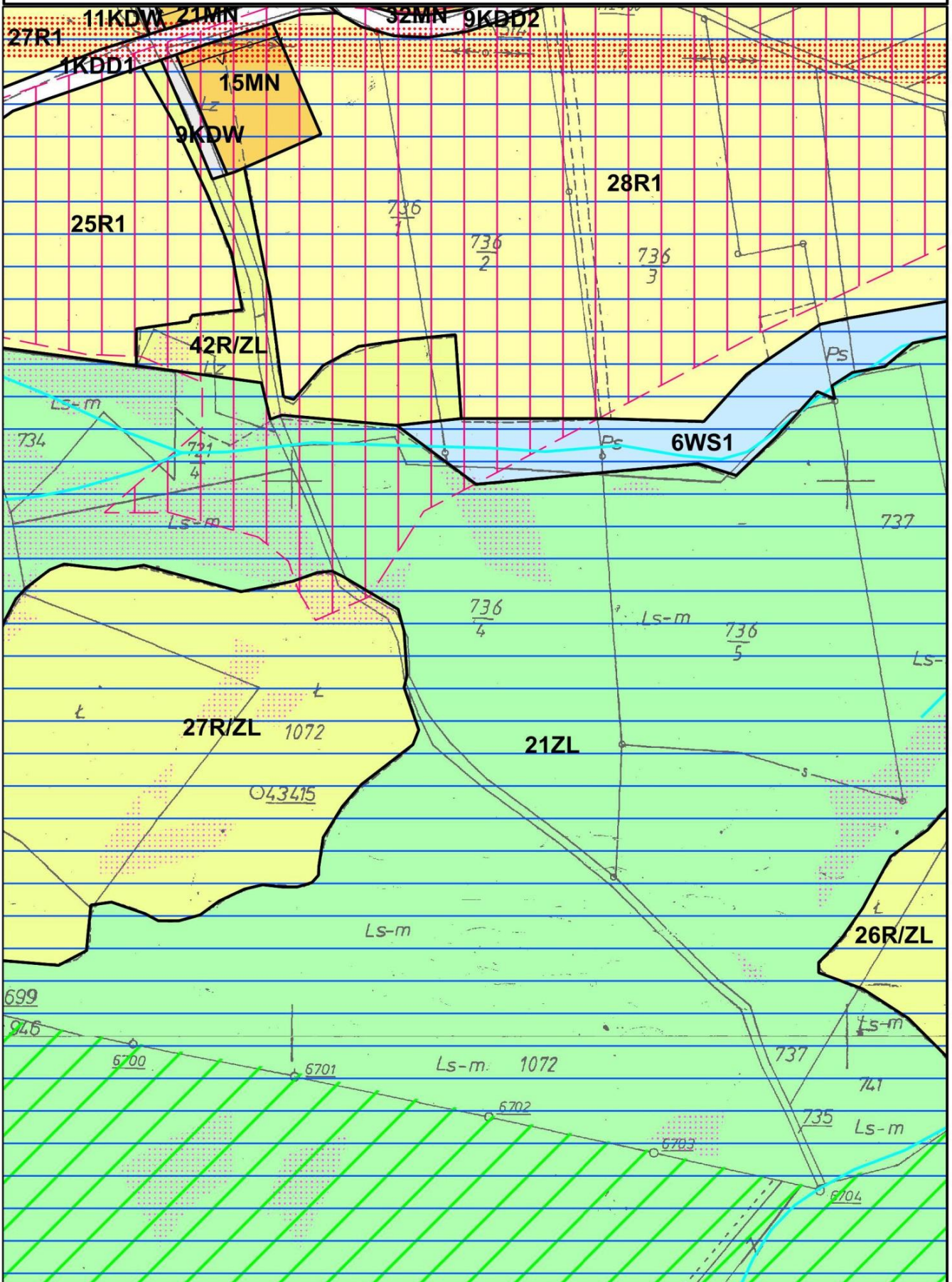
Załącznik nr 1 do Uchwały Nr XXXVI/234/17

Rady Miejskiej w Dobczycach z dnia 17.03.2017

ARKUSZ 51

skala 1:2000

0 50 10 m



# MIEJSCOWY PLAN ZAGOSPODAROWANIA PRZESTRZENNEGO

## SOŁECTWA KORNATKA

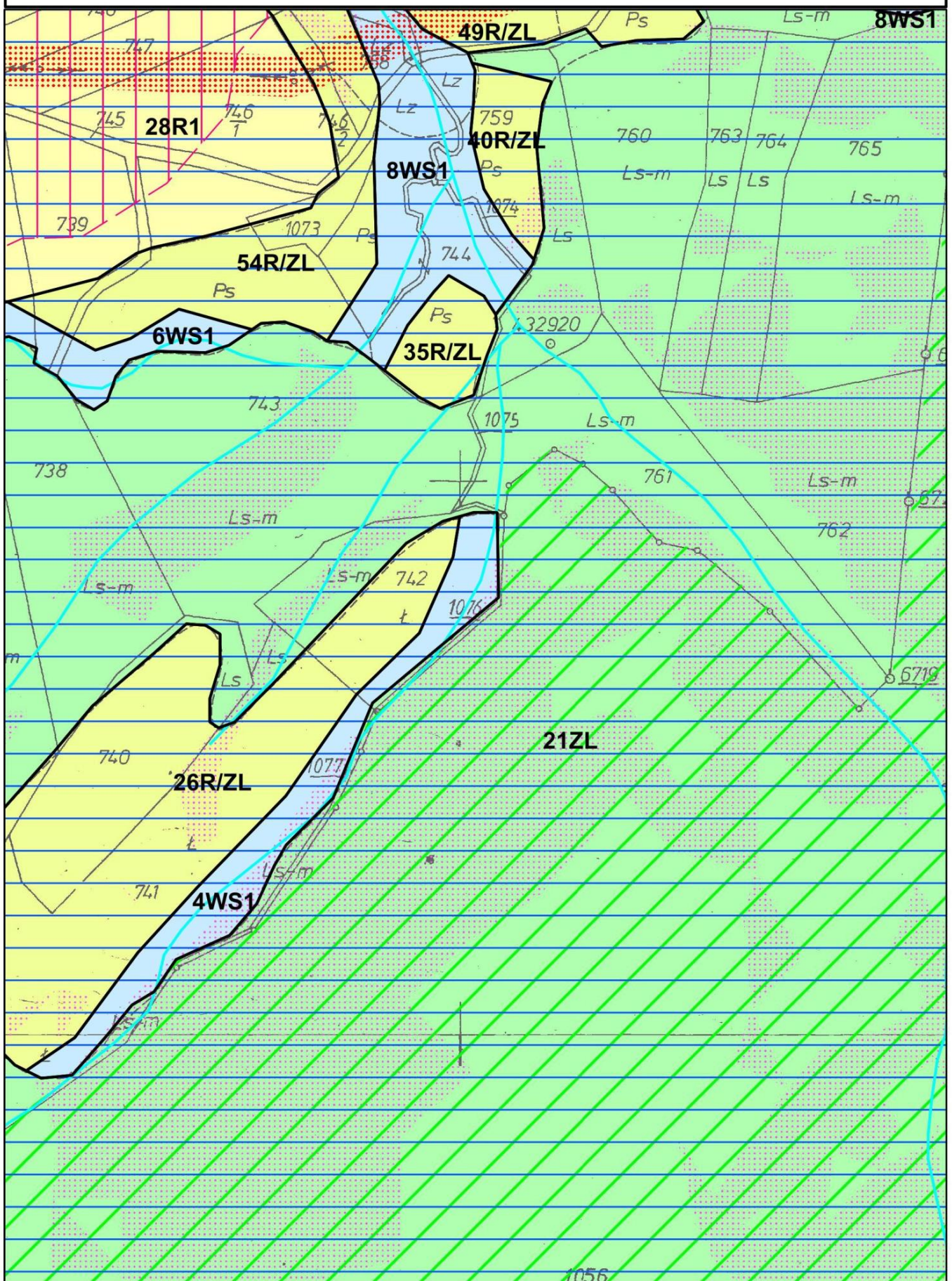
Załącznik nr 1 do Uchwały Nr XXXVI/234/17

Rady Miejskiej w Dobczycach z dnia 17.03.2017

ARKUSZ 52

skala 1:2000

0 50 10 m





# MIEJSCOWY PLAN ZAGOSPODAROWANIA PRZESTRZENNEGO

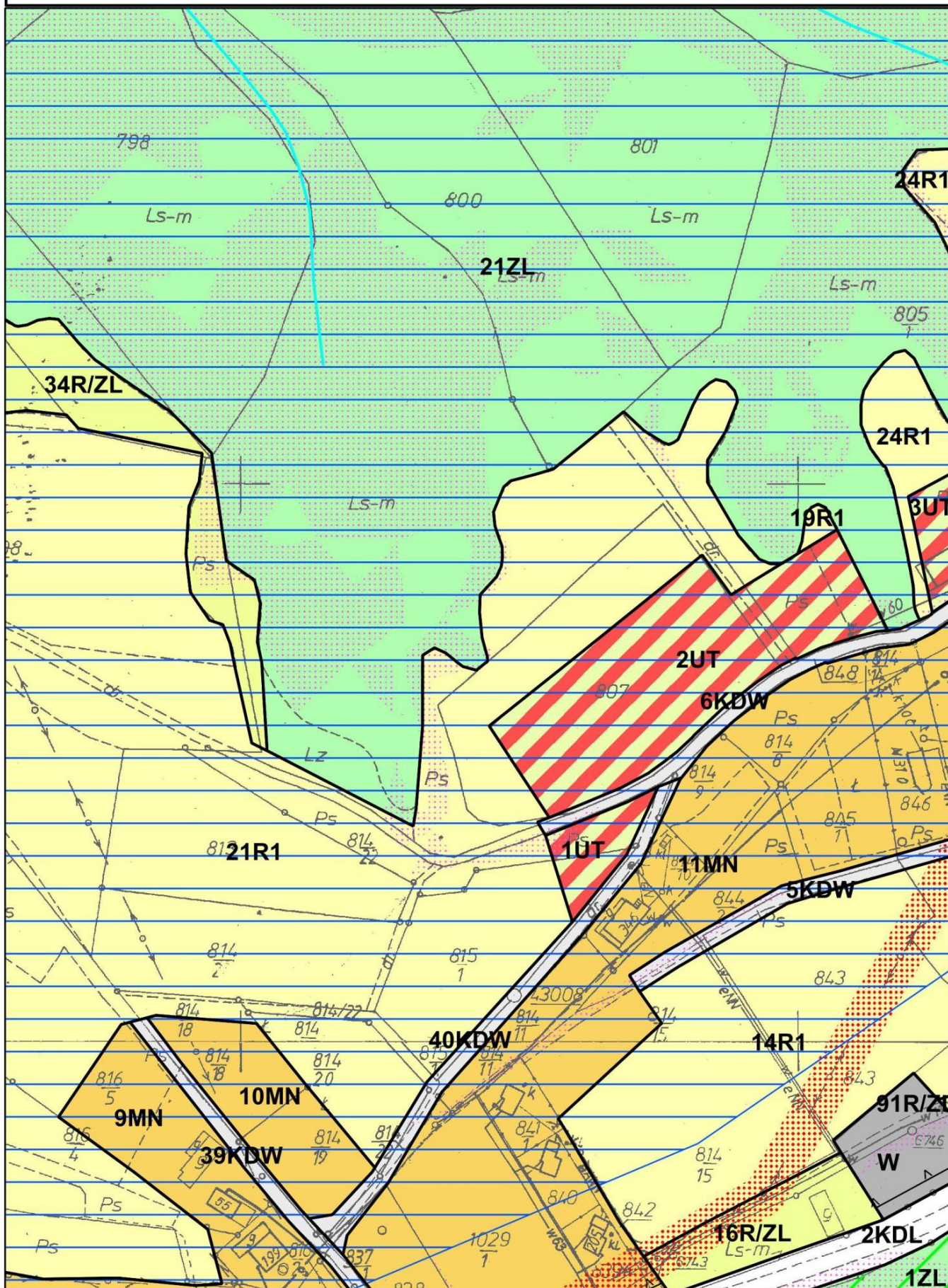
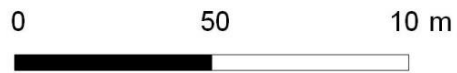
## SOŁECTWA KORNATKA

Załącznik nr 1 do Uchwały Nr XXXVI/234/17

Rady Miejskiej w Dobczycach z dnia 17.03.2017

ARKUSZ 54

skala 1:2000





# MIEJSCOWY PLAN ZAGOSPODAROWANIA PRZESTRZENNEGO

## SOŁECTWA KORNATKA

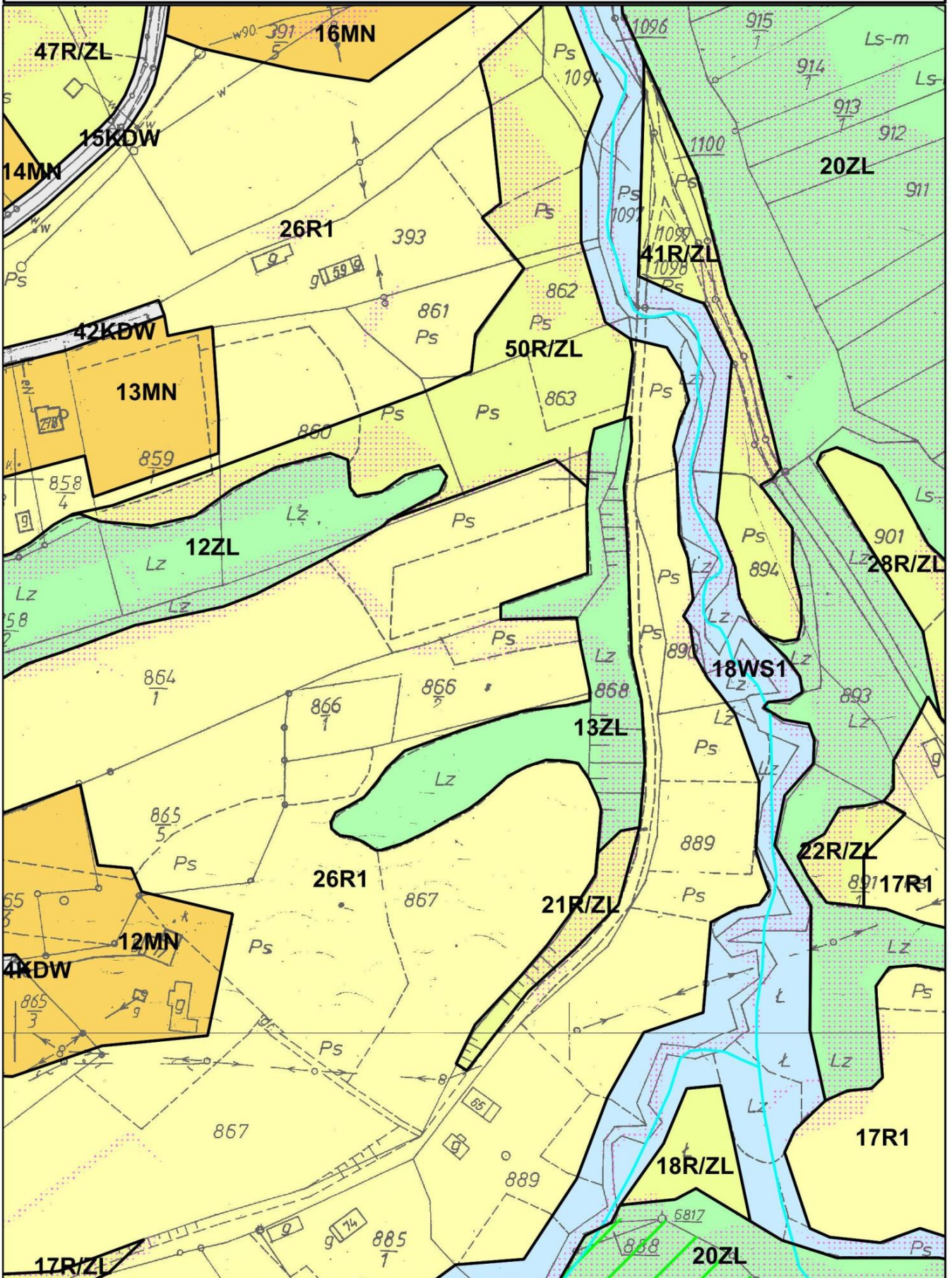
Załącznik nr 1 do Uchwały Nr XXXVI/234/17

Rady Miejskiej w Dobczycach z dnia 17.03.2017

ARKUSZ 56

skala 1:2000

0 50 10 m







**MIEJSCOWY PLAN ZAGOSPODAROWANIA PRZESTRZENNEGO**

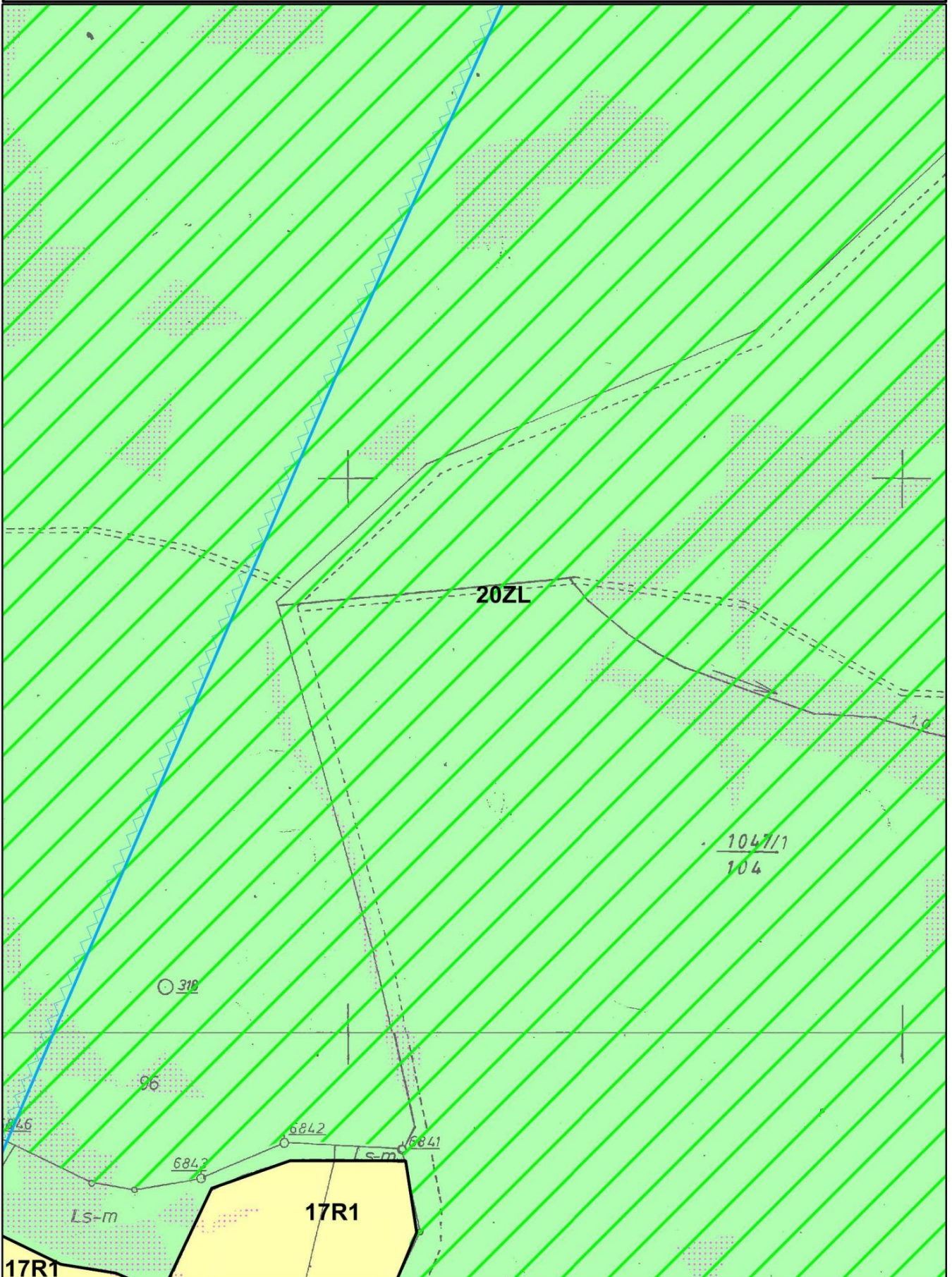
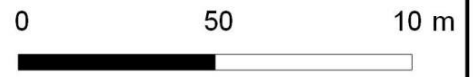
**SOŁECTWA KORNATKA**

Załącznik nr 1 do Uchwały Nr XXXVI/234/17

Rady Miejskiej w Dobczycach z dnia 17.03.2017

**ARKUSZ 58**

skala 1:2000



**MIEJSKOWY PLAN ZAGOSPODAROWANIA PRZESTRZENNEGO**

**SOŁECTWA KORNATKA**

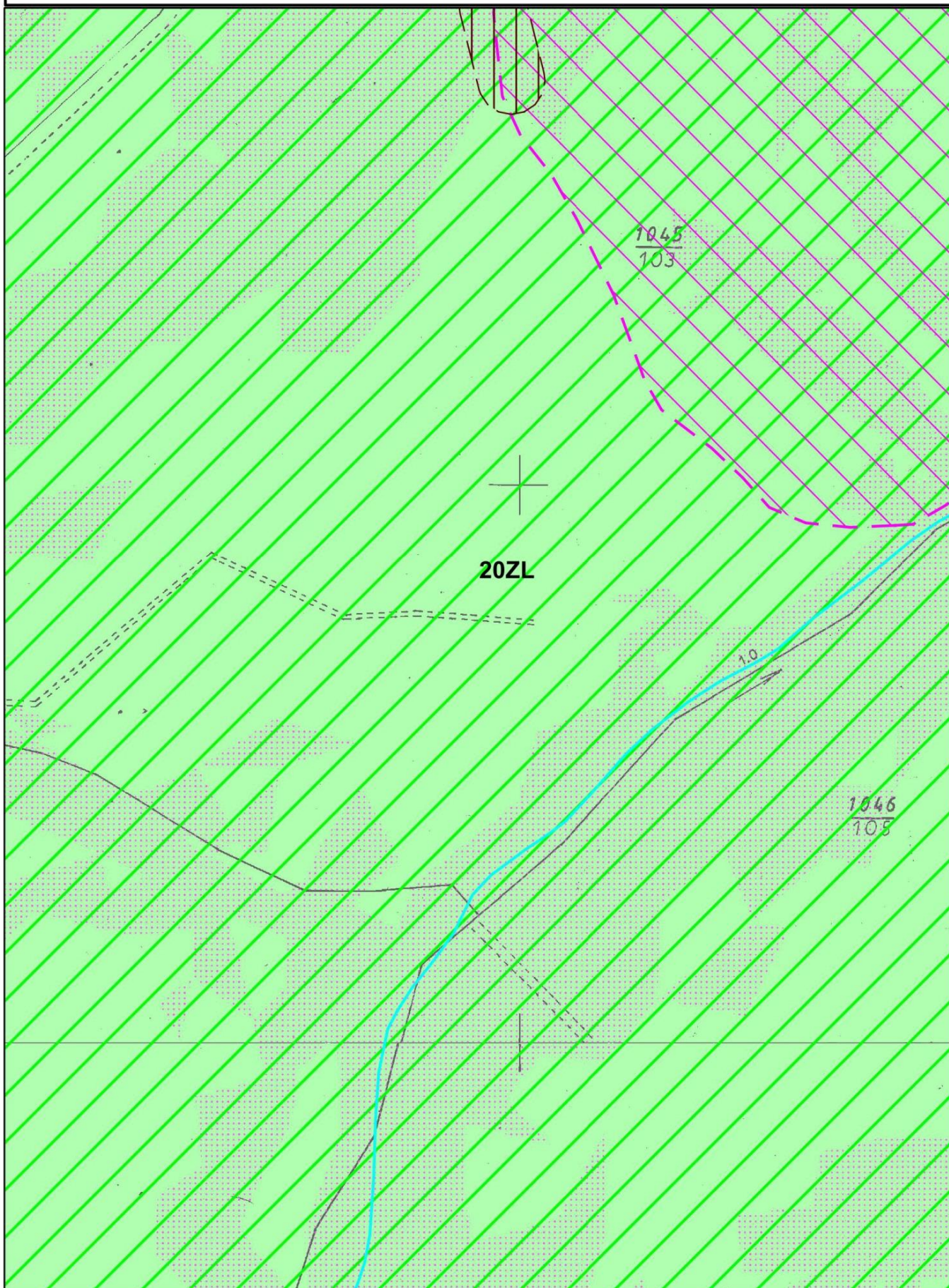
**Załącznik nr 1 do Uchwały Nr XXXVI/234/17**

**Rady Miejskiej w Dobczycach z dnia 17.03.2017**

**ARKUSZ 59**

skala 1:2000

0 50 10 m



# MIEJSCOWY PLAN ZAGOSPODAROWANIA PRZESTRZENNEGO

## SOŁECTWA KORNATKA

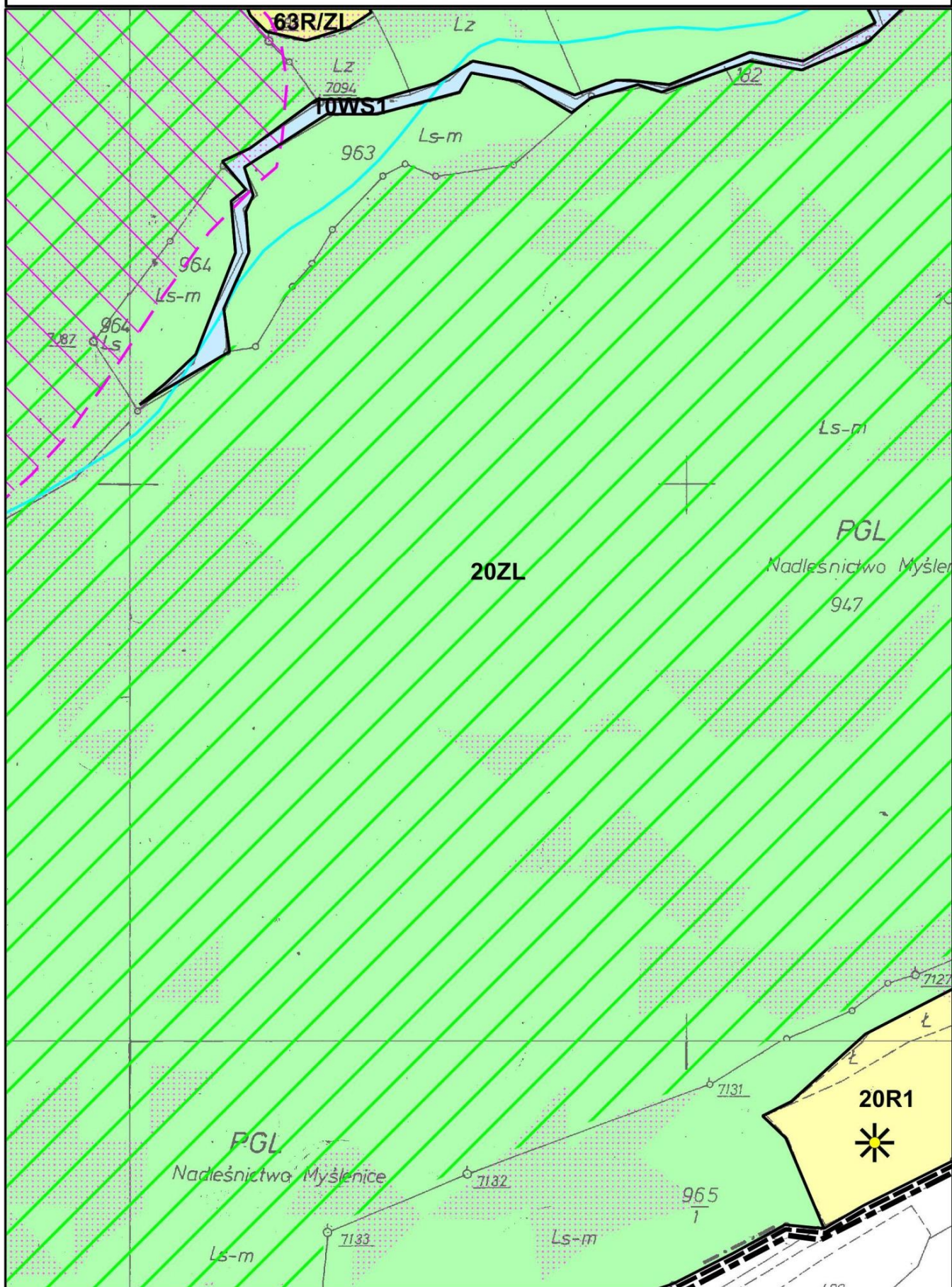
Załącznik nr 1 do Uchwały Nr XXXVI/234/17

Rady Miejskiej w Dobczycach z dnia 17.03.2017

ARKUSZ 60

skala 1:2000

0 50 10 m













# MIEJSCOWY PLAN ZAGOSPODAROWANIA PRZESTRZENNEGO

SOŁECTWA KORNATKA

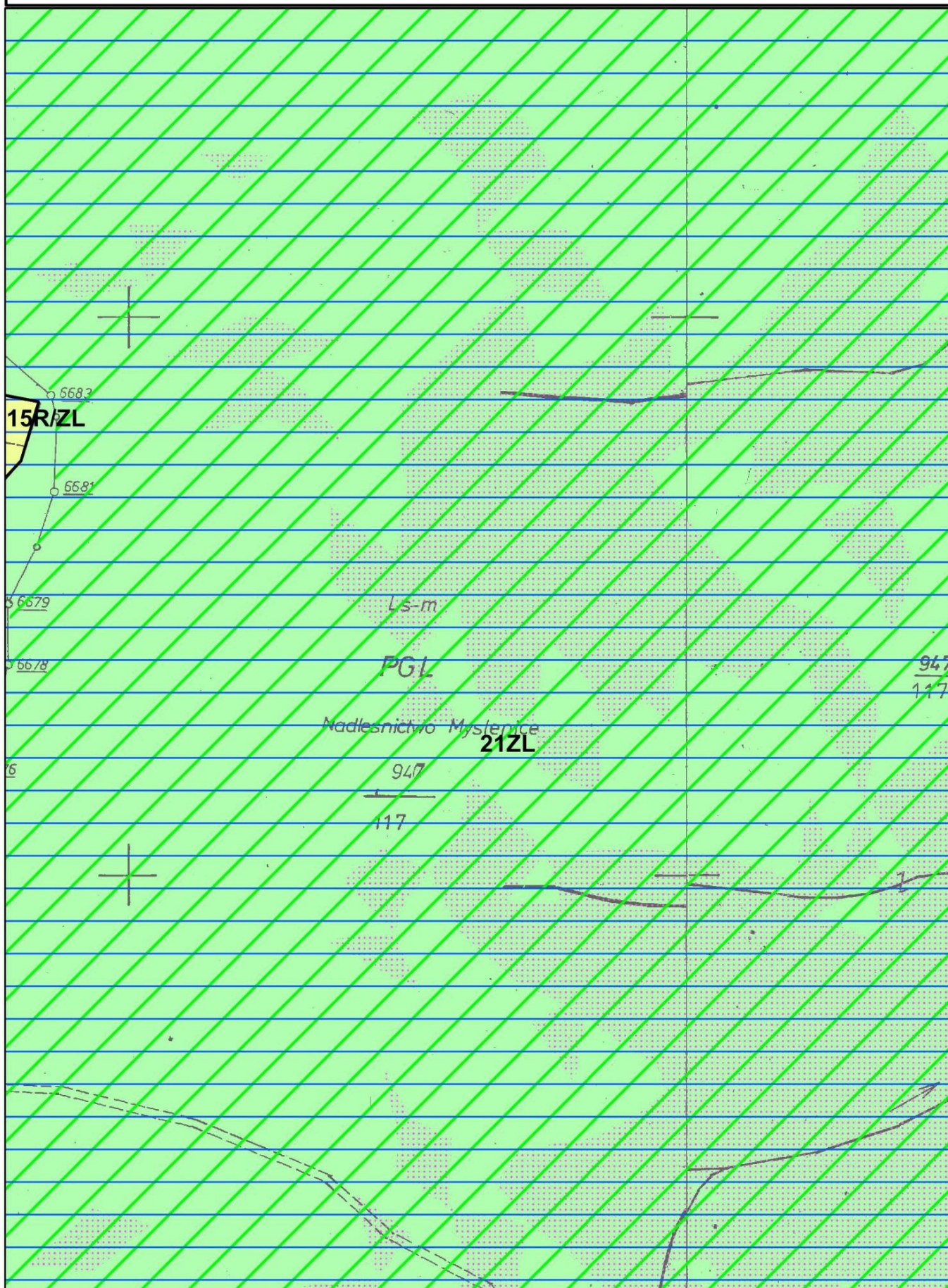
Załącznik nr 1 do Uchwały Nr XXXVI/234/17

Rady Miejskiej w Dobczycach z dnia 17.03.2017

ARKUSZ 65

skala 1:2000

0 50 10 m



# MIEJSCOWY PLAN ZAGOSPODAROWANIA PRZESTRZENNEGO

SOŁECTWA KORNATKA

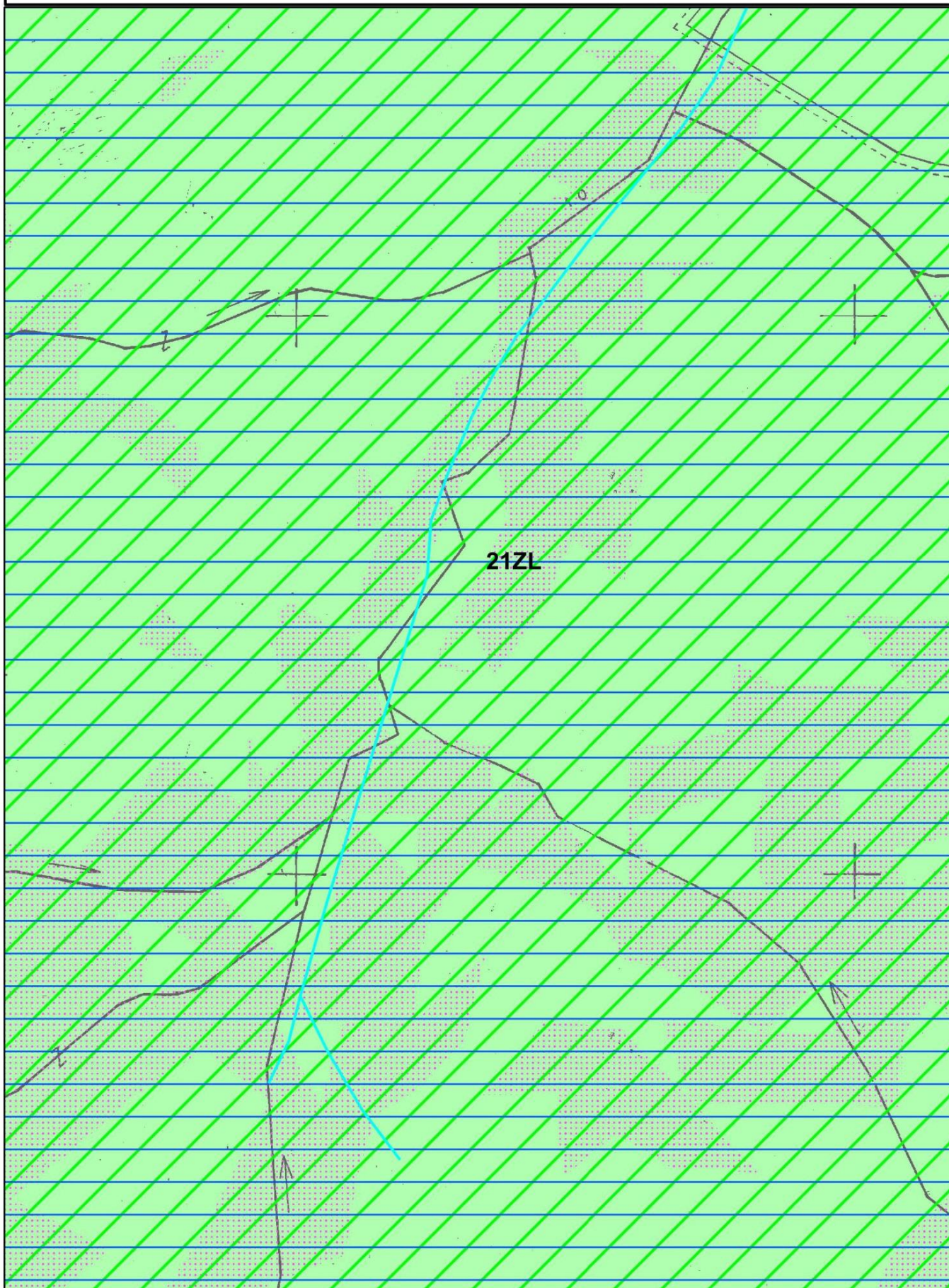
Załącznik nr 1 do Uchwały Nr XXXVI/234/17

Rady Miejskiej w Dobczycach z dnia 17.03.2017

ARKUSZ 66

skala 1:2000

0 50 10 m



**MIEJSCOWY PLAN ZAGOSPODAROWANIA PRZESTRZENNEGO**

**SOŁECTWA KORNATKA**

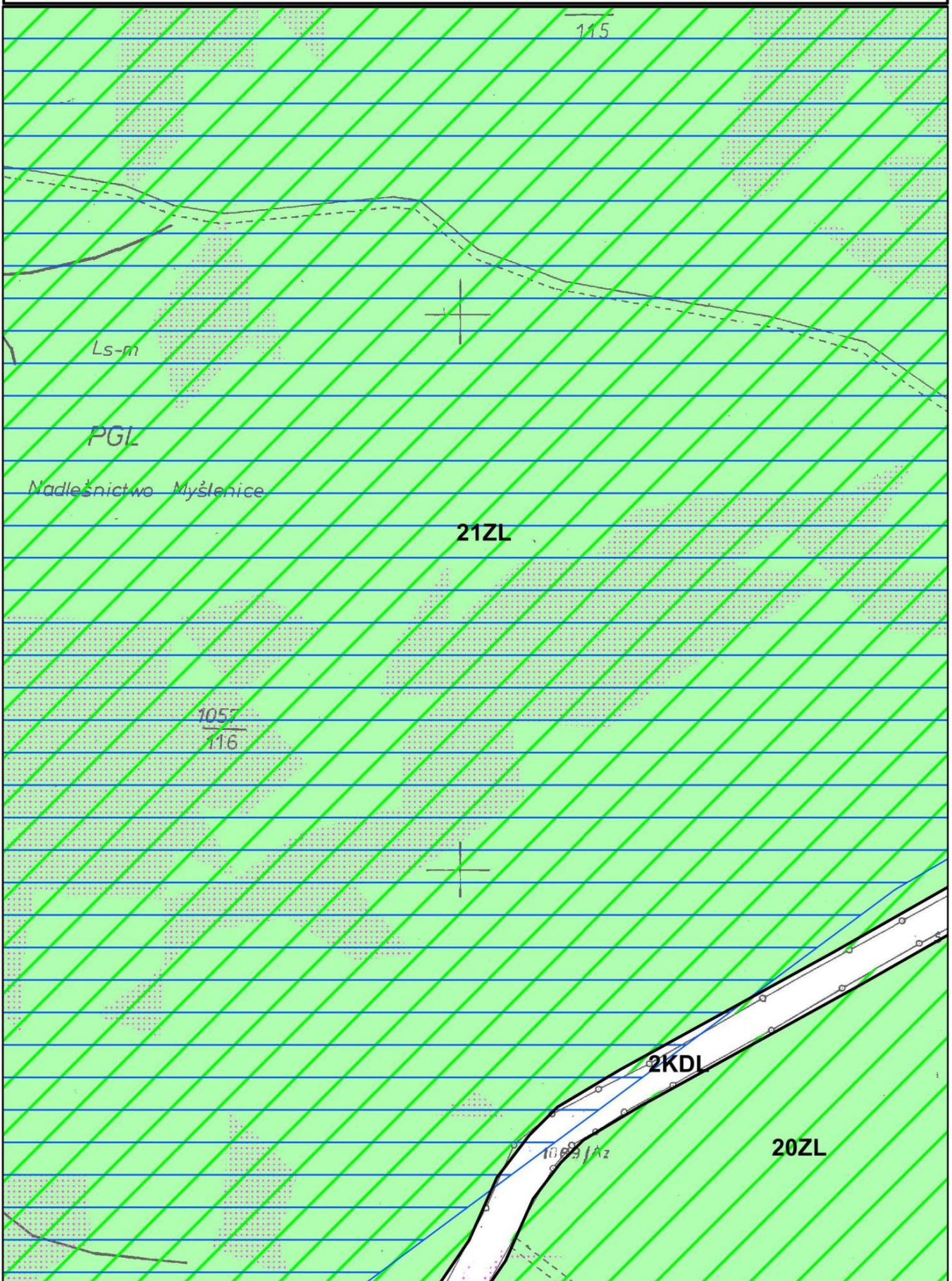
Załącznik nr 1 do Uchwały Nr XXXVI/234/17

Rady Miejskiej w Dobczycach z dnia 17.03.2017

**ARKUSZ 67**

skala 1:2000

0 50 10 m



# MIEJSKOWY PLAN ZAGOSPODAROWANIA PRZESTRZENNEGO

SOŁECTWA KORNATKA

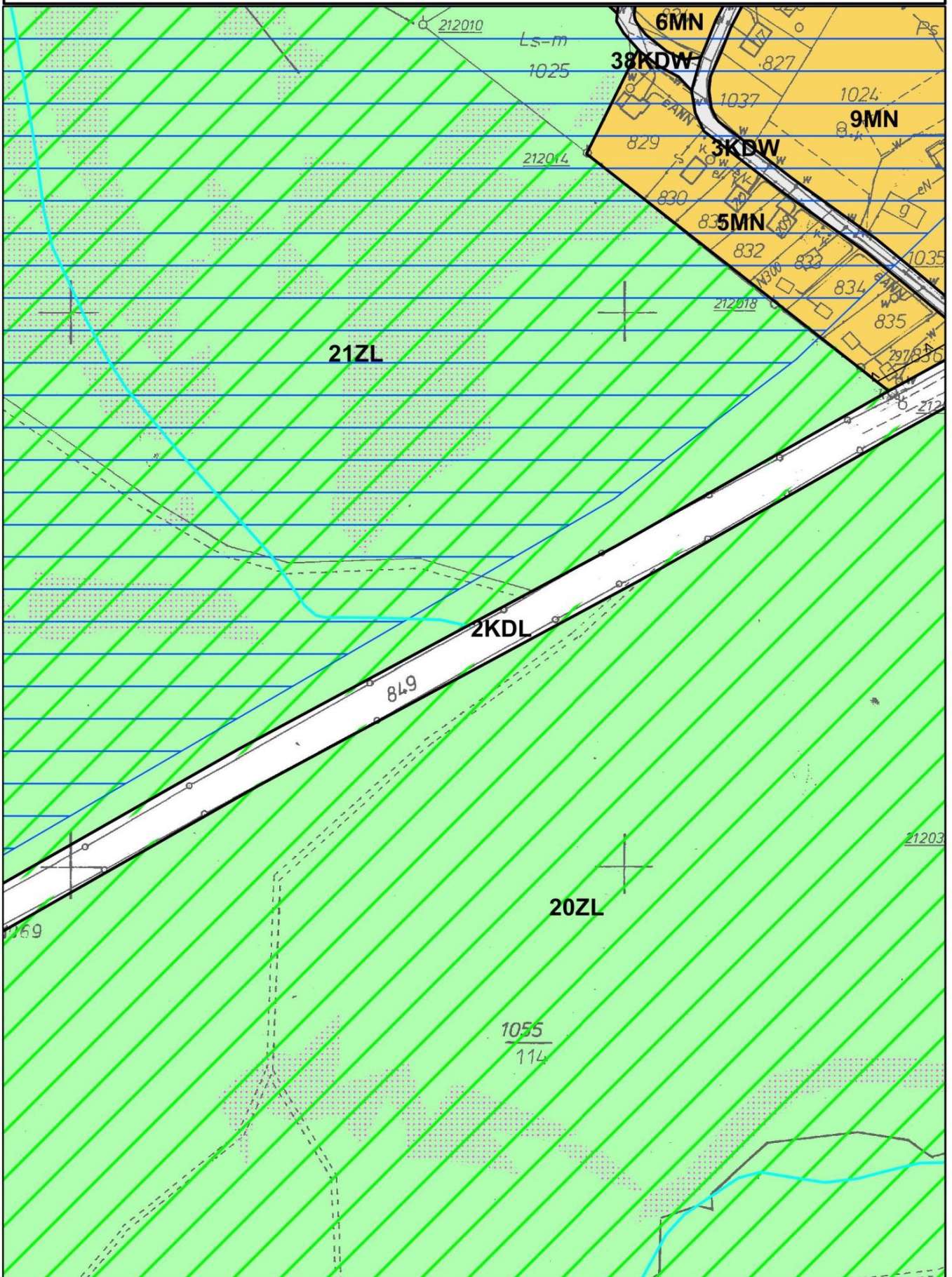
Załącznik nr 1 do Uchwały Nr XXXVI/234/17

Rady Miejskiej w Dobczycach z dnia 17.03.2017

ARKUSZ 68

skala 1:2000

0 50 100 m







# MIEJSCOWY PLAN ZAGOSPODAROWANIA PRZESTRZENNEGO

SOŁECTWA KORNATKA

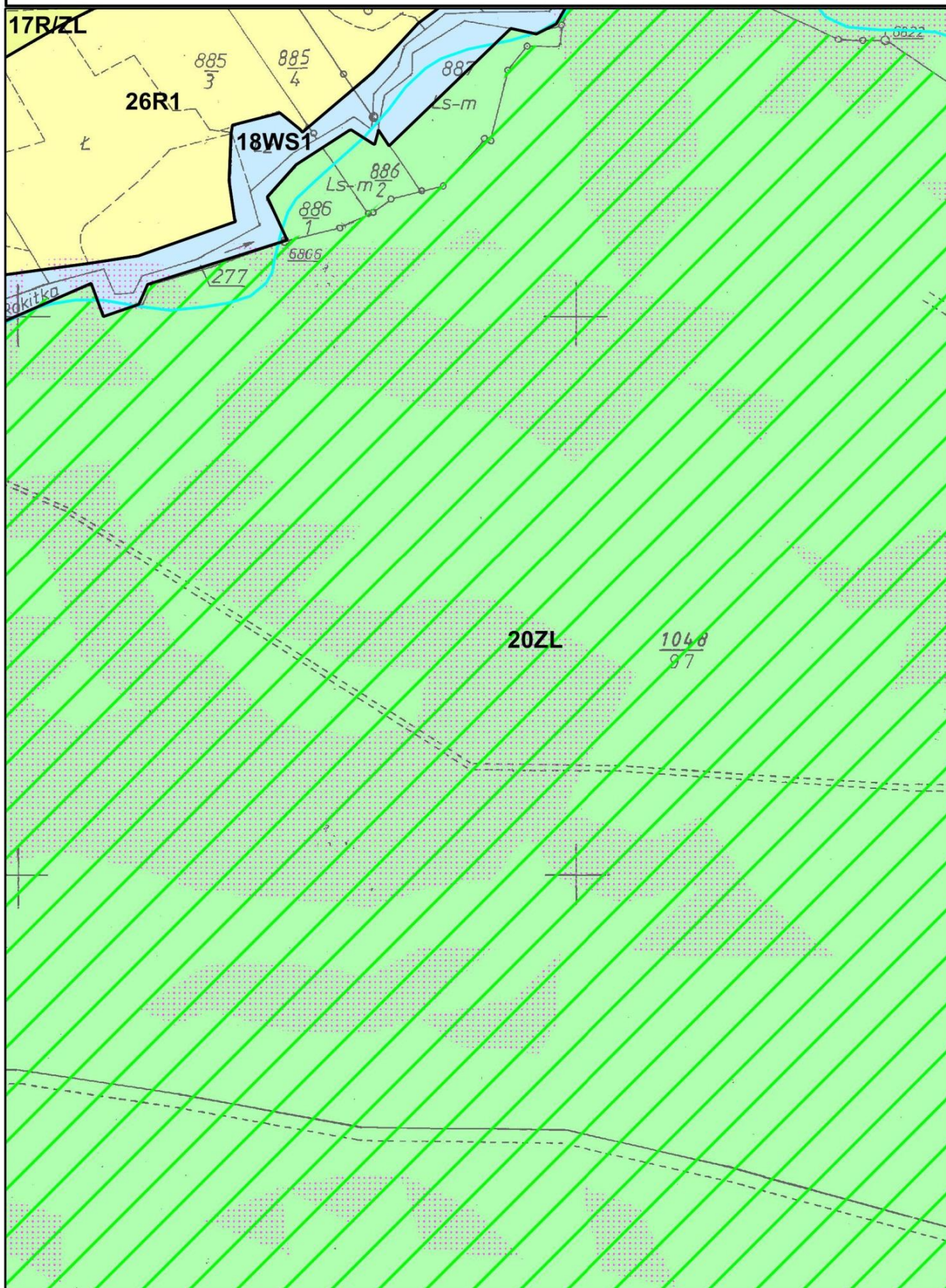
Załącznik nr 1 do Uchwały Nr XXXVI/234/17

Rady Miejskiej w Dobczycach z dnia 17.03.2017

ARKUSZ 71

skala 1:2000

0 50 10 m



# MIEJSCOWY PLAN ZAGOSPODAROWANIA PRZESTRZENNEGO

SOŁECTWA KORNATKA

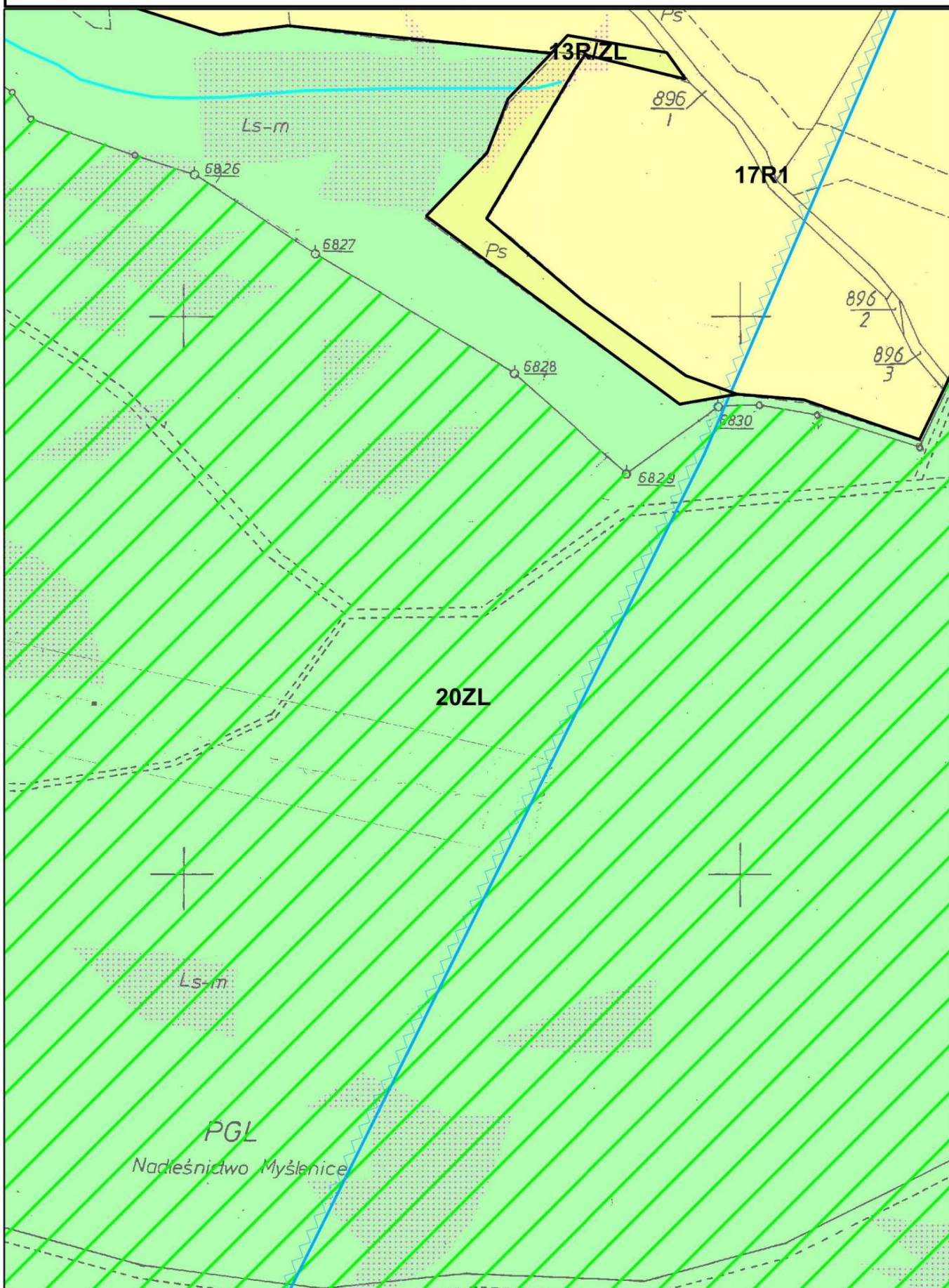
Załącznik nr 1 do Uchwały Nr XXXVI/234/17

Rady Miejskiej w Dobczycach z dnia 17.03.2017

ARKUSZ 72

skala 1:2000

0 50 10 m





# MIEJSCOWY PLAN ZAGOSPODAROWANIA PRZESTRZENNEGO

## SOŁECTWA KORNATKA

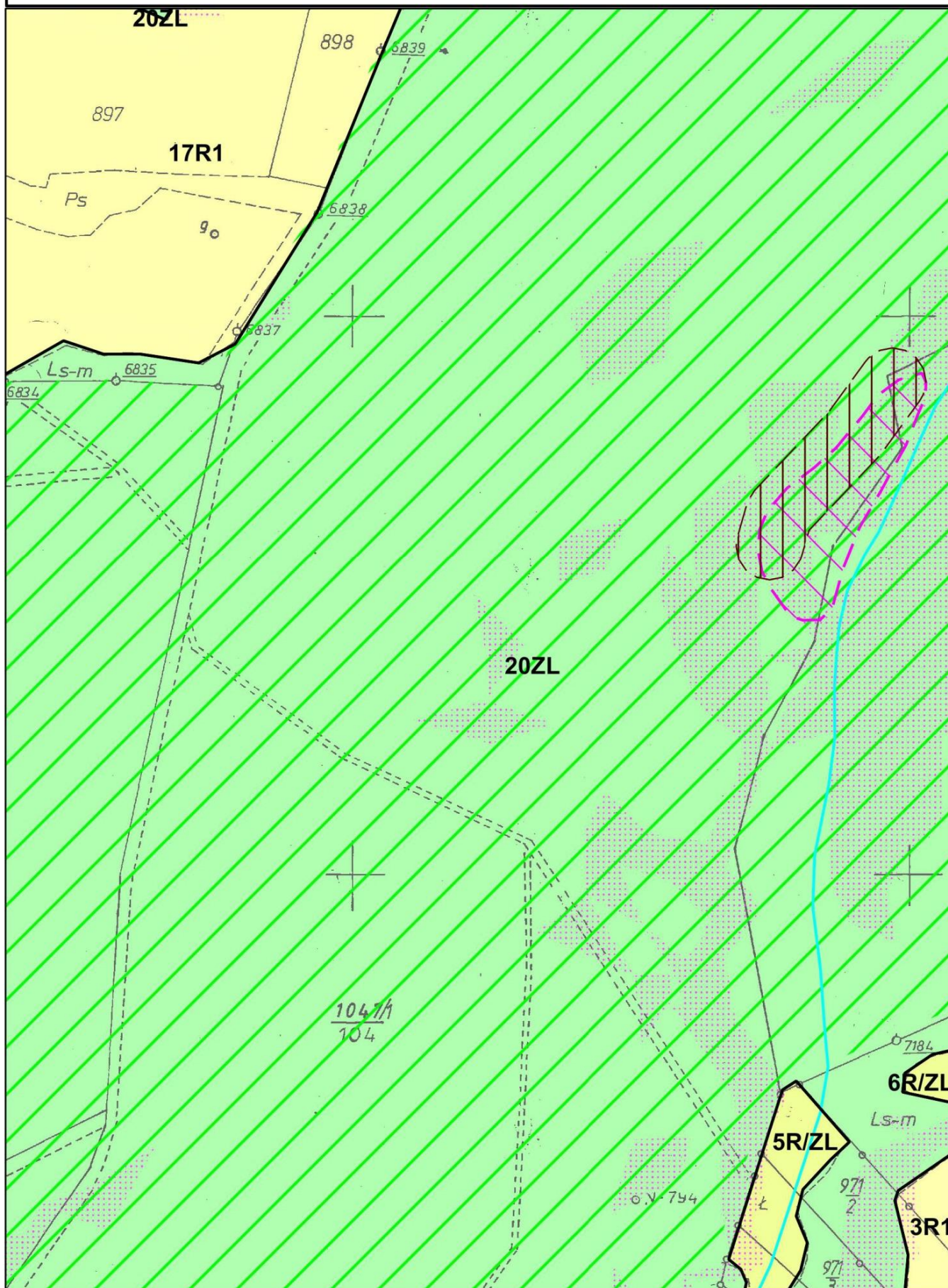
Załącznik nr 1 do Uchwały Nr XXXVI/234/17

Rady Miejskiej w Dobczycach z dnia 17.03.2017

ARKUSZ 73

skala 1:2000

0 50 10 m



# MIEJSCOWY PLAN ZAGOSPODAROWANIA PRZESTRZENNEGO

## SOŁECTWA KORNATKA

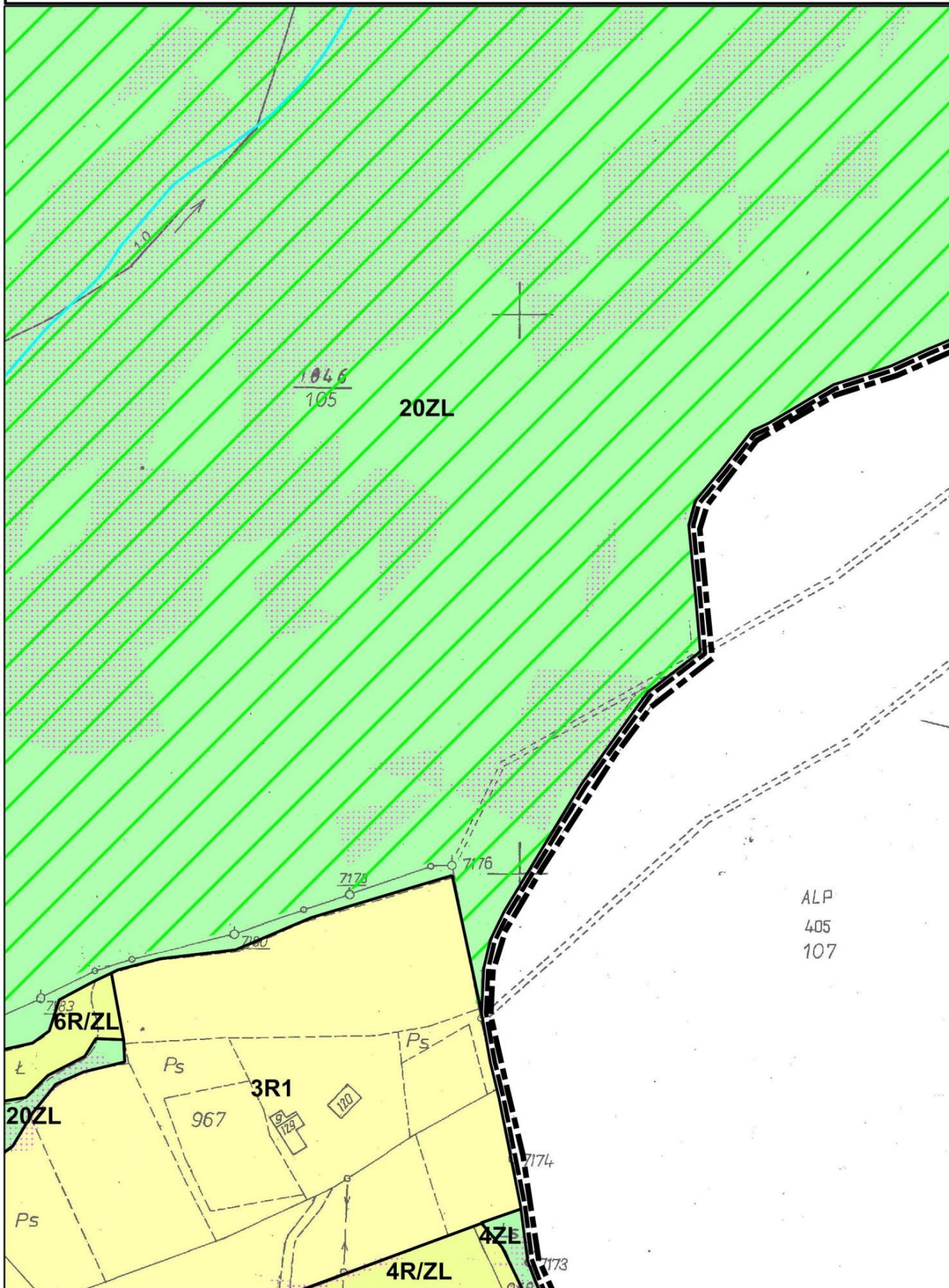
Załącznik nr 1 do Uchwały Nr XXXVI/234/17

Rady Miejskiej w Dobczycach z dnia 17.03.2017

ARKUSZ 74

skala 1:2000

0 50 100 m



**MIEJSCOWY PLAN ZAGOSPODAROWANIA PRZESTRZENNEGO**

**SOŁECTWA KORNATKA**

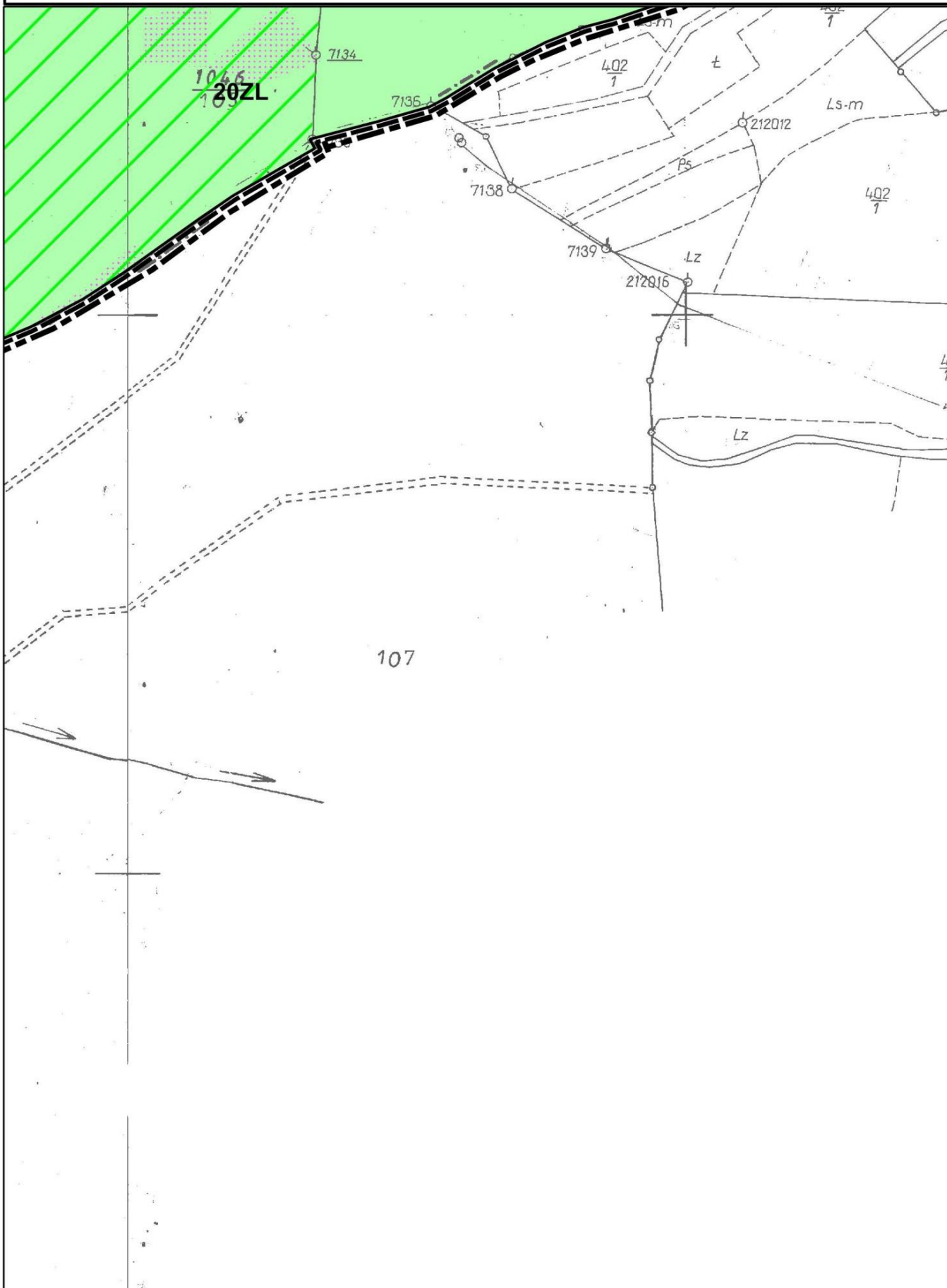
**Załącznik nr 1 do Uchwały Nr XXXVI/234/17**

**Rady Miejskiej w Dobczycach z dnia 17.03.2017**

**ARKUSZ 75**

skala 1:2000

0 50 10 m



# MIEJSCOWY PLAN ZAGOSPODAROWANIA PRZESTRZENNEGO

## SOŁECTWA KORNATKA

### Załącznik nr 1 do Uchwały Nr XXXVI/234/17

### Rady Miejskiej w Dobczycach z dnia 17.03.2017

### ARKUSZ 76

skala 1:2000

0 50 10 m



# MIEJSKOWY PLAN ZAGOSPODAROWANIA PRZESTRZENNEGO

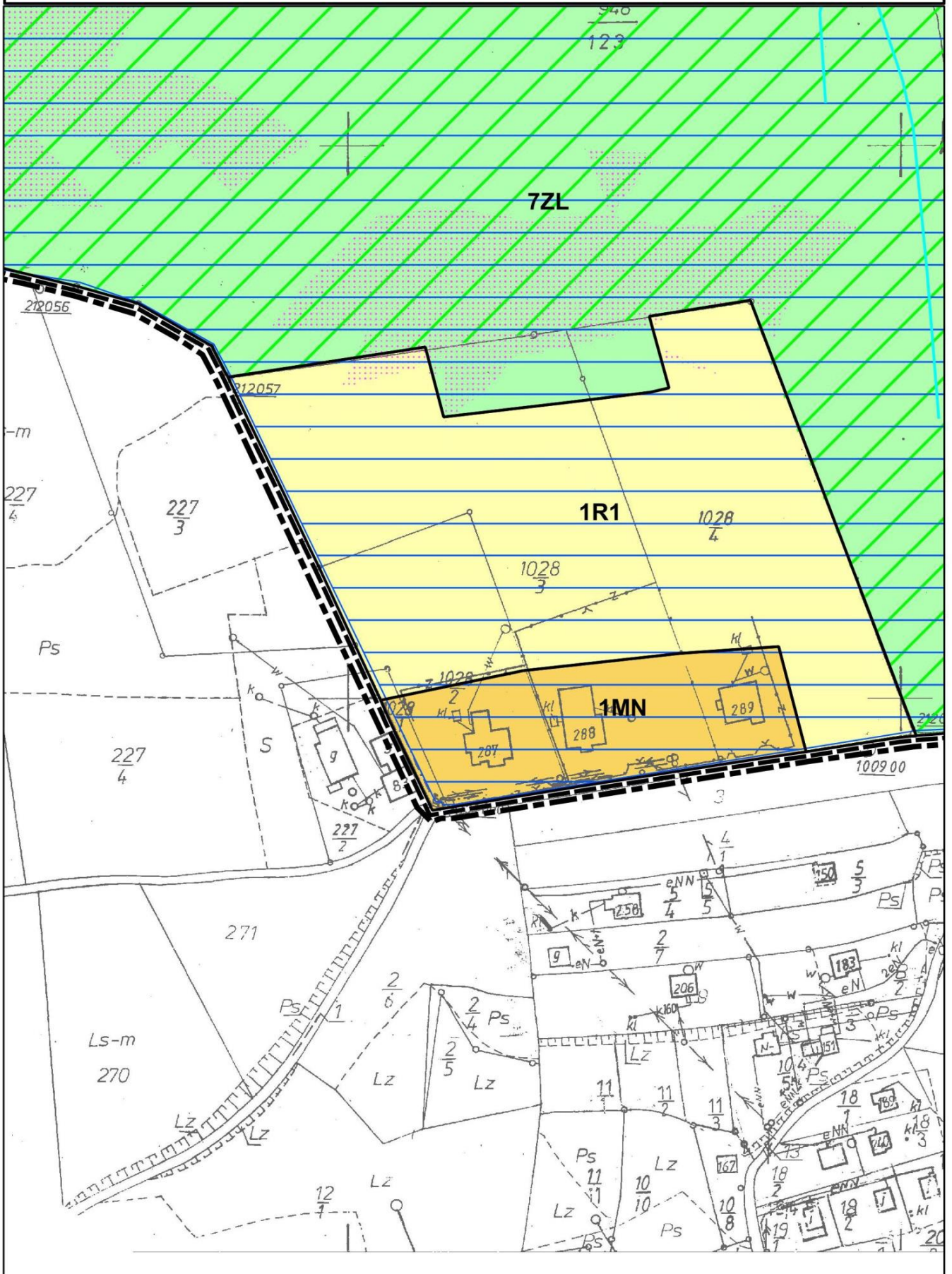
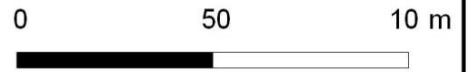
## SOŁECTWA KORNATKA

### Załącznik nr 1 do Uchwały Nr XXXVI/234/17

### Rady Miejskiej w Dobczycach z dnia 17.03.2017

### ARKUSZ 77

skala 1:2000



# MIEJSCOWY PLAN ZAGOSPODAROWANIA PRZESTRZENNEGO

## SOŁECTWA KORNATKA

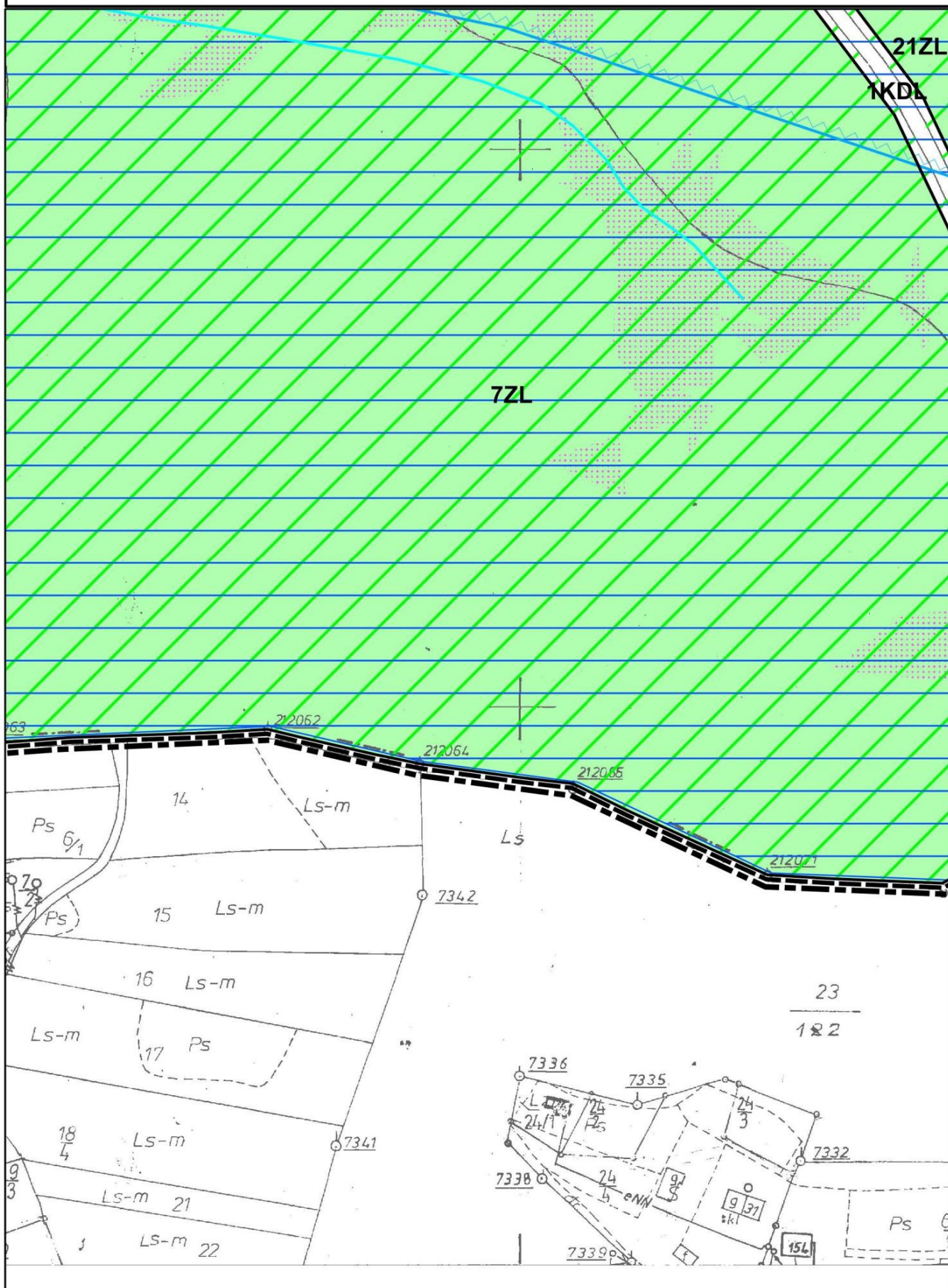
Załącznik nr 1 do Uchwały Nr XXXVI/234/17

Rady Miejskiej w Dobczycach z dnia 17.03.2017

ARKUSZ 78

skala 1:2000

0 50 10 m



# MIEJSCOWY PLAN ZAGOSPODAROWANIA PRZESTRZENNEGO

## SOŁECTWA KORNATKA

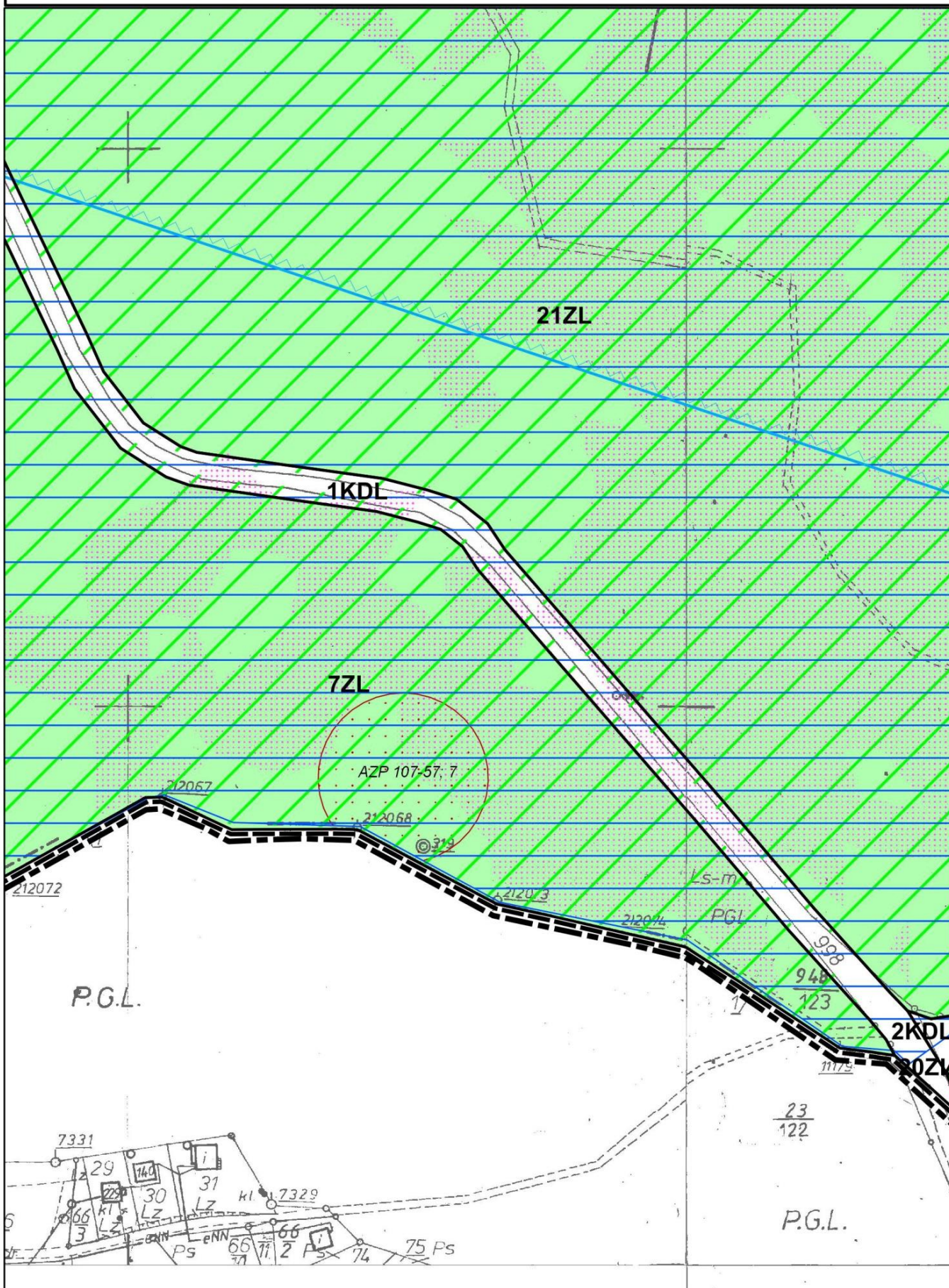
Załącznik nr 1 do Uchwały Nr XXXVI/234/17

Rady Miejskiej w Dobczycach z dnia 17.03.2017

ARKUSZ 79

skala 1:2000

0 50 10 m



**MIEJSCOWY PLAN ZAGOSPODAROWANIA PRZESTRZENNEGO**

**SOŁECTWA KORNATKA**

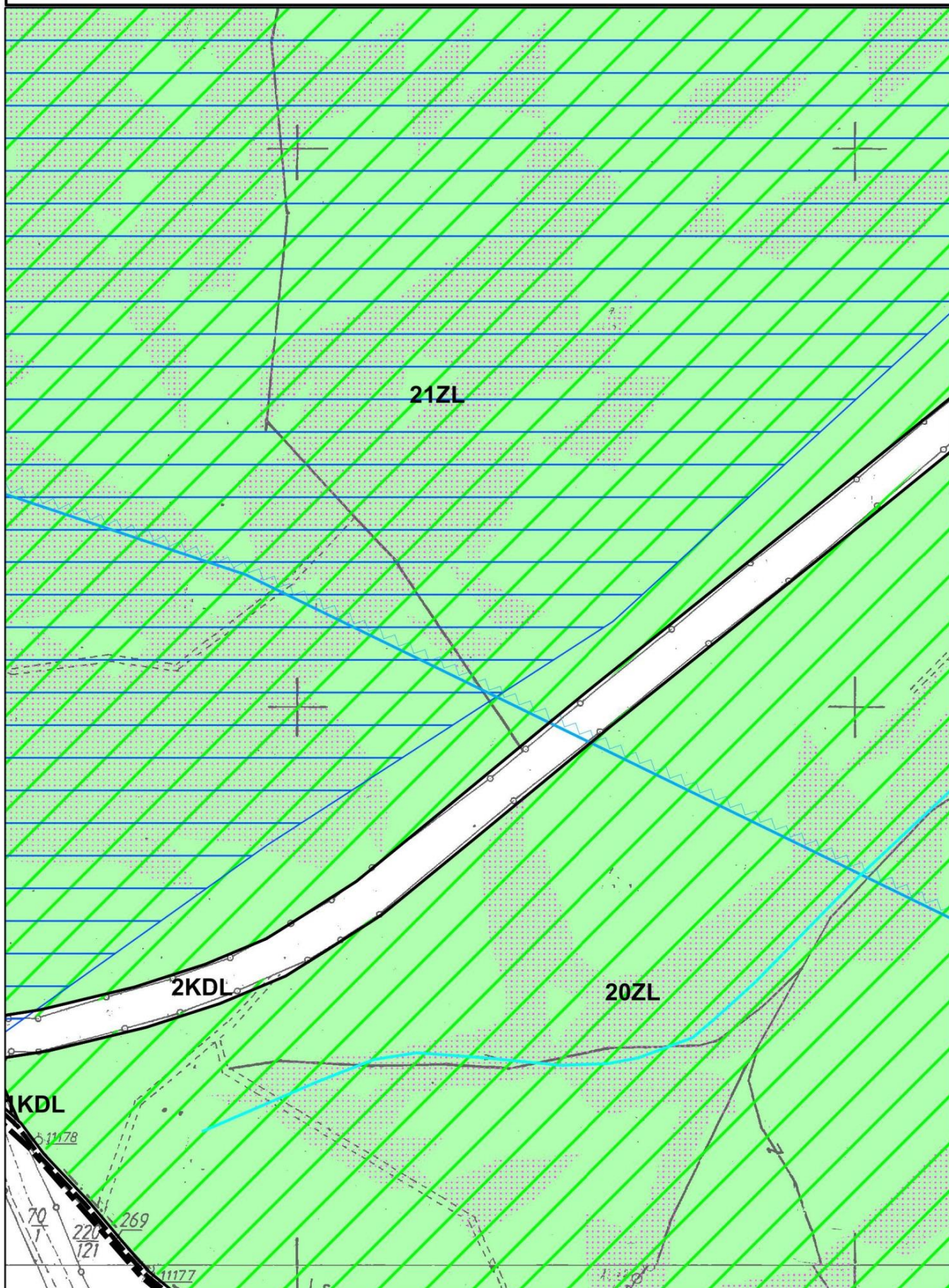
Załącznik nr 1 do Uchwały Nr XXXVI/234/17

Rady Miejskiej w Dobczycach z dnia 17.03.2017

**ARKUSZ 80**

skala 1:2000

0 50 10 m





**MIEJSCOWY PLAN ZAGOSPODAROWANIA PRZESTRZENNEGO**

**SOŁECTWA KORNATKA**

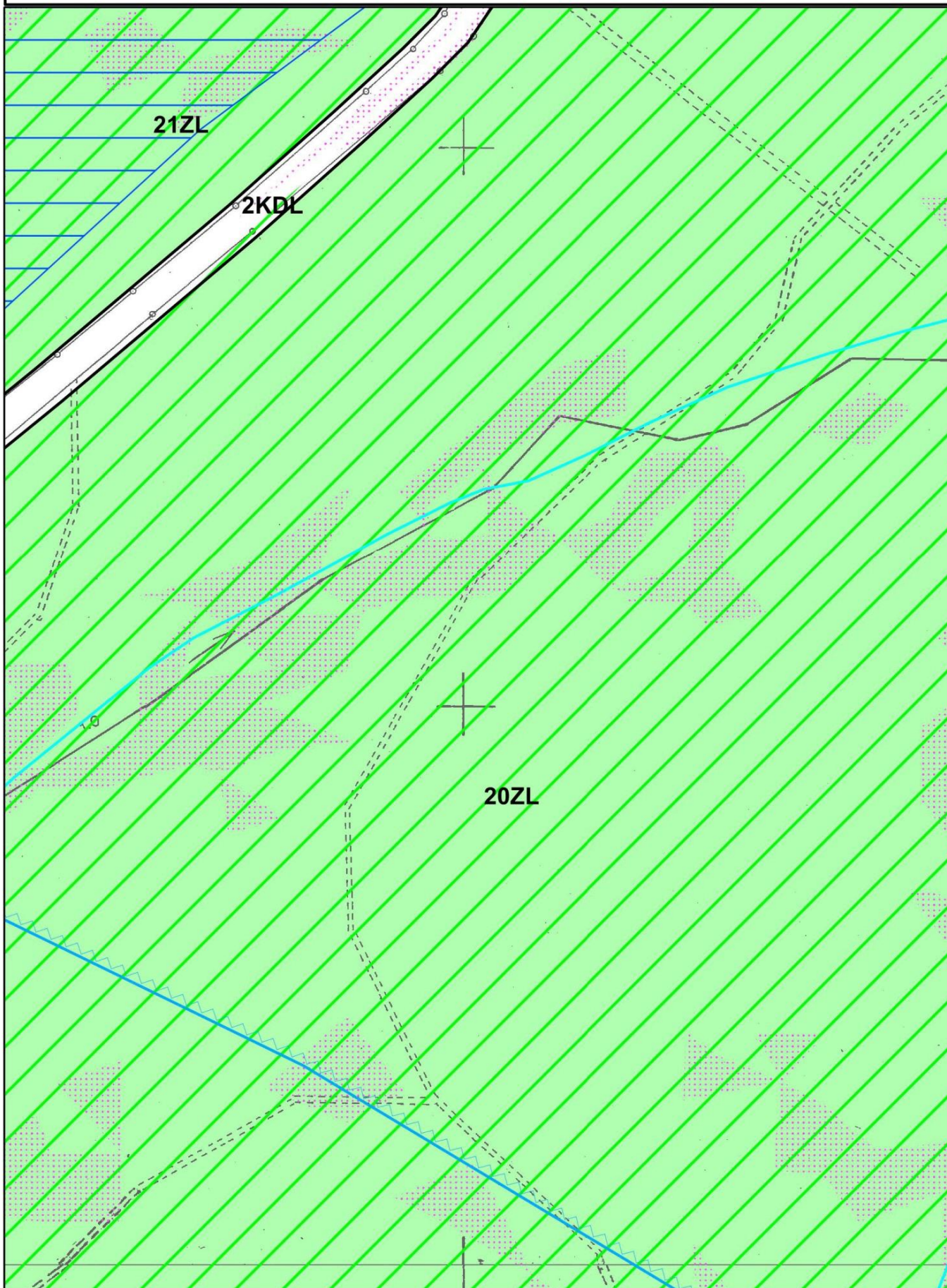
Załącznik nr 1 do Uchwały Nr XXXVI/234/17

Rady Miejskiej w Dobczycach z dnia 17.03.2017

ARKUSZ 81

skala 1:2000

0 50 10 m



# MIEJSCOWY PLAN ZAGOSPODAROWANIA PRZESTRZENNEGO

## SOŁECTWA KORNATKA

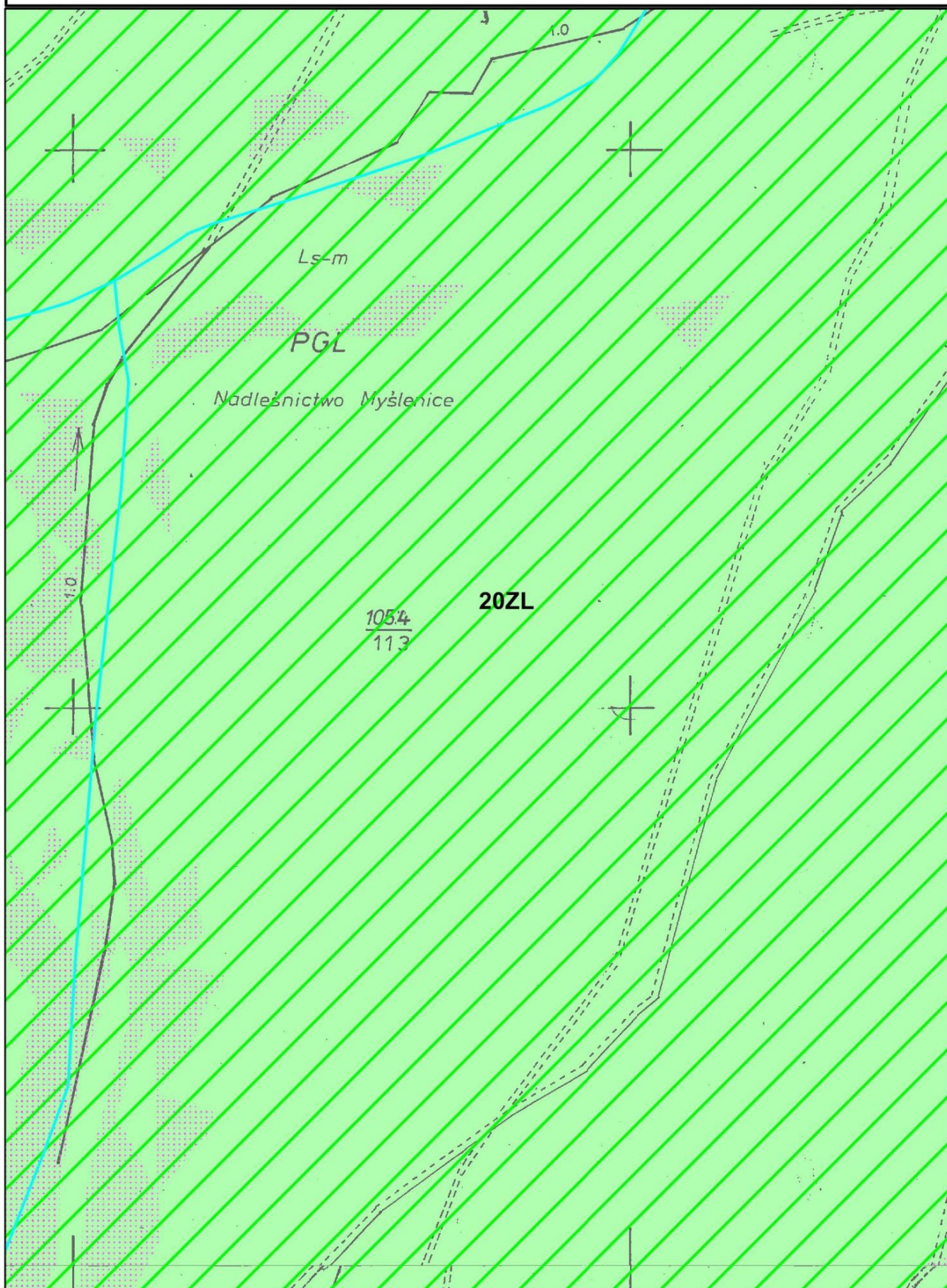
Załącznik nr 1 do Uchwały Nr XXXVI/234/17

Rady Miejskiej w Dobczycach z dnia 17.03.2017

ARKUSZ 82

skala 1:2000

0 50 10 m



**MIEJSKOWY PLAN ZAGOSPODAROWANIA PRZESTRZENNEGO**

**SOŁECTWA KORNATKA**

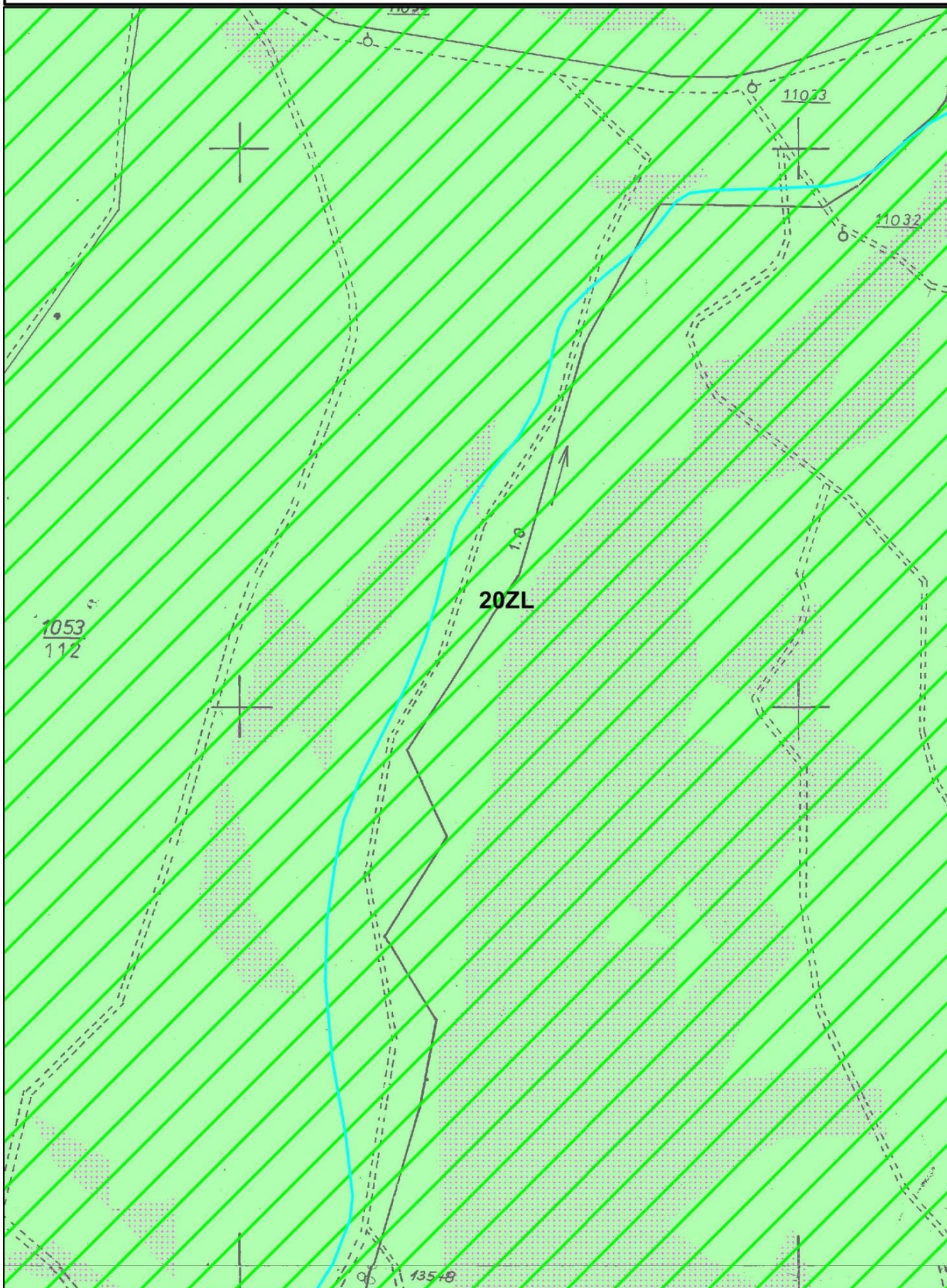
Załącznik nr 1 do Uchwały Nr XXXVI/234/17

Rady Miejskiej w Dobczycach z dnia 17.03.2017

**ARKUSZ 83**

skala 1:2000

0 50 10 m



**MIEJSCOWY PLAN ZAGOSPODAROWANIA PRZESTRZENNEGO**

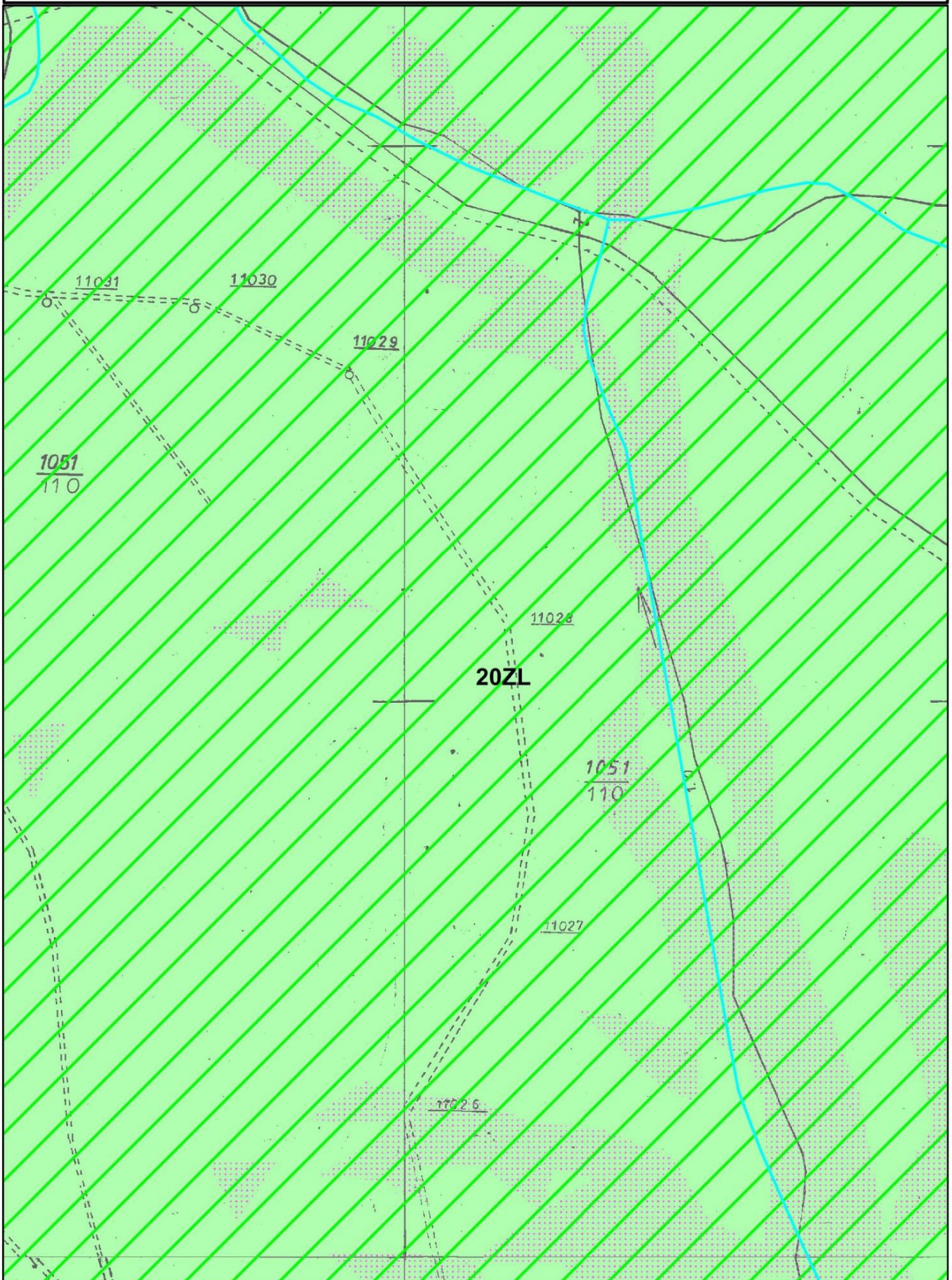
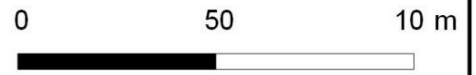
**SOŁECTWA KORNATKA**

**Załącznik nr 1 do Uchwały Nr XXXVI/234/17**

**Rady Miejskiej w Dobczycach z dnia 17.03.2017**

**ARKUSZ 84**

skala 1:2000



**MIEJSCOWY PLAN ZAGOSPODAROWANIA PRZESTRZENNEGO**

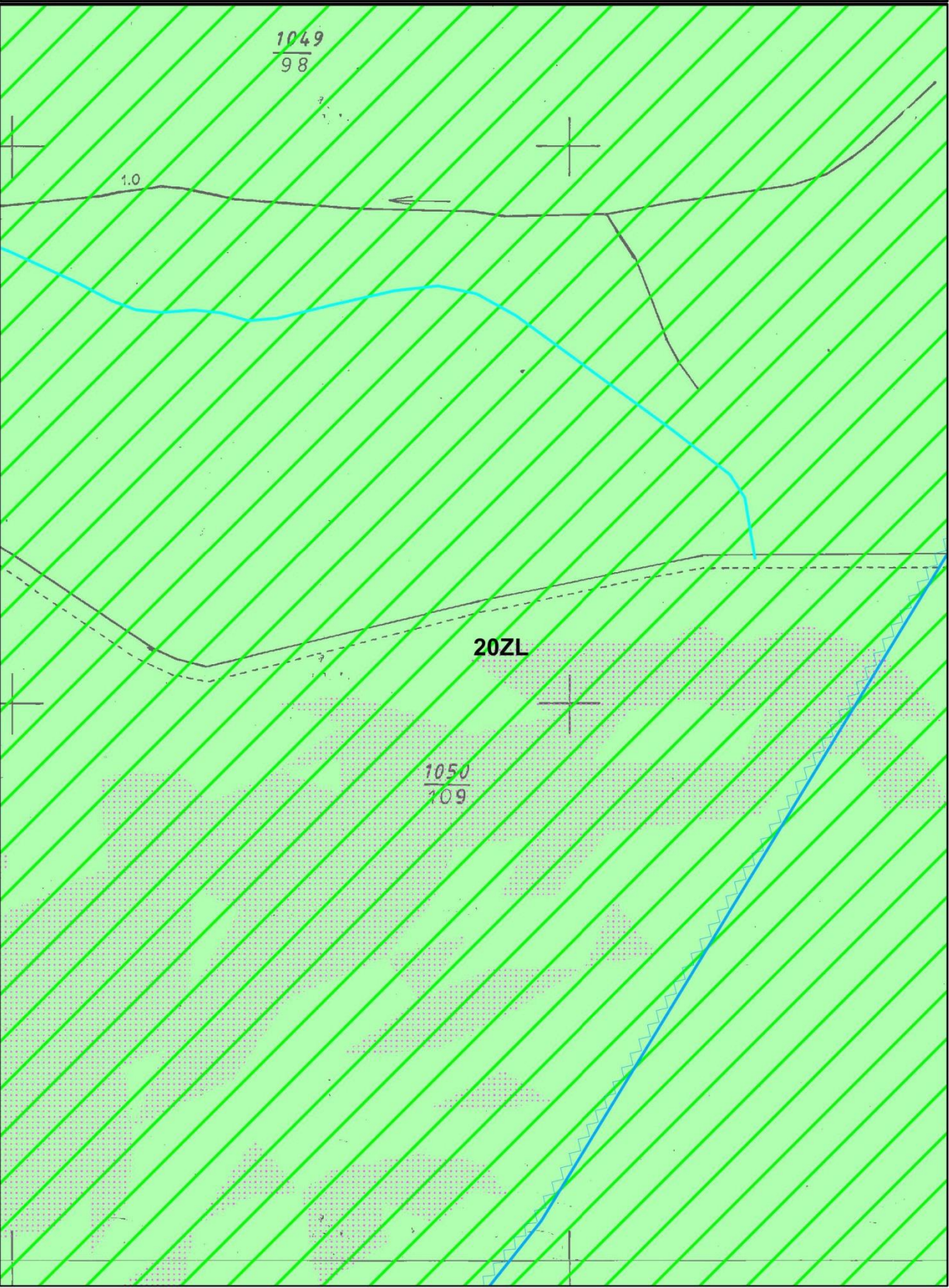
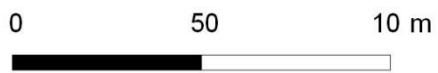
**SOŁECTWA KORNATKA**

Załącznik nr 1 do Uchwały Nr XXXVI/234/17

Rady Miejskiej w Dobczycach z dnia 17.03.2017

**ARKUSZ 85**

skala 1:2000



**MIEJSCOWY PLAN ZAGOSPODAROWANIA PRZESTRZENNEGO**

**SOŁECTWA KORNATKA**

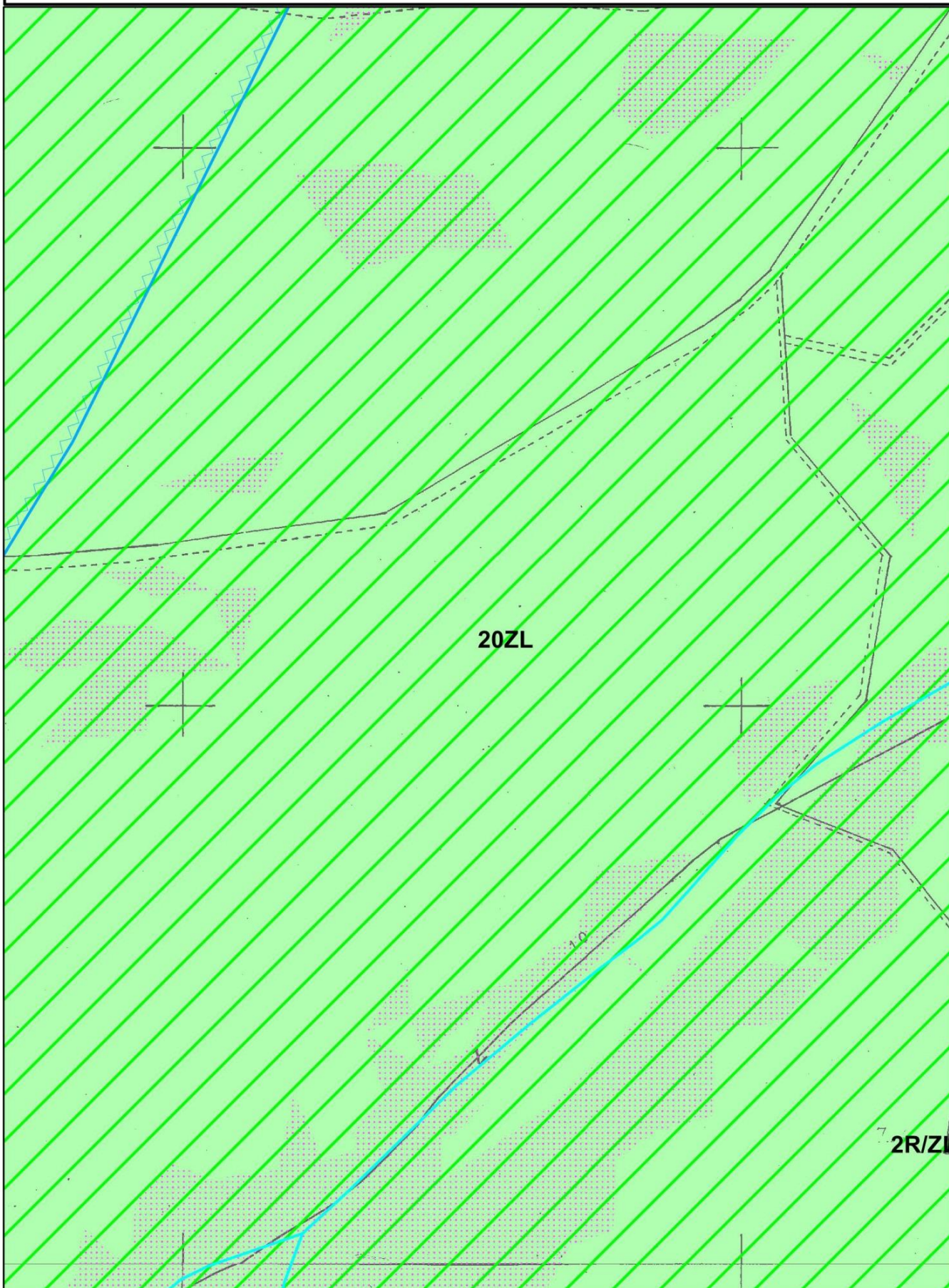
**Załącznik nr 1 do Uchwały Nr XXXVI/234/17**

**Rady Miejskiej w Dobczycach z dnia 17.03.2017**

**ARKUSZ 86**

skala 1:2000

0 50 10 m



**MIEJSCOWY PLAN ZAGOSPODAROWANIA PRZESTRZENNEGO**

**SOŁECTWA KORNATKA**

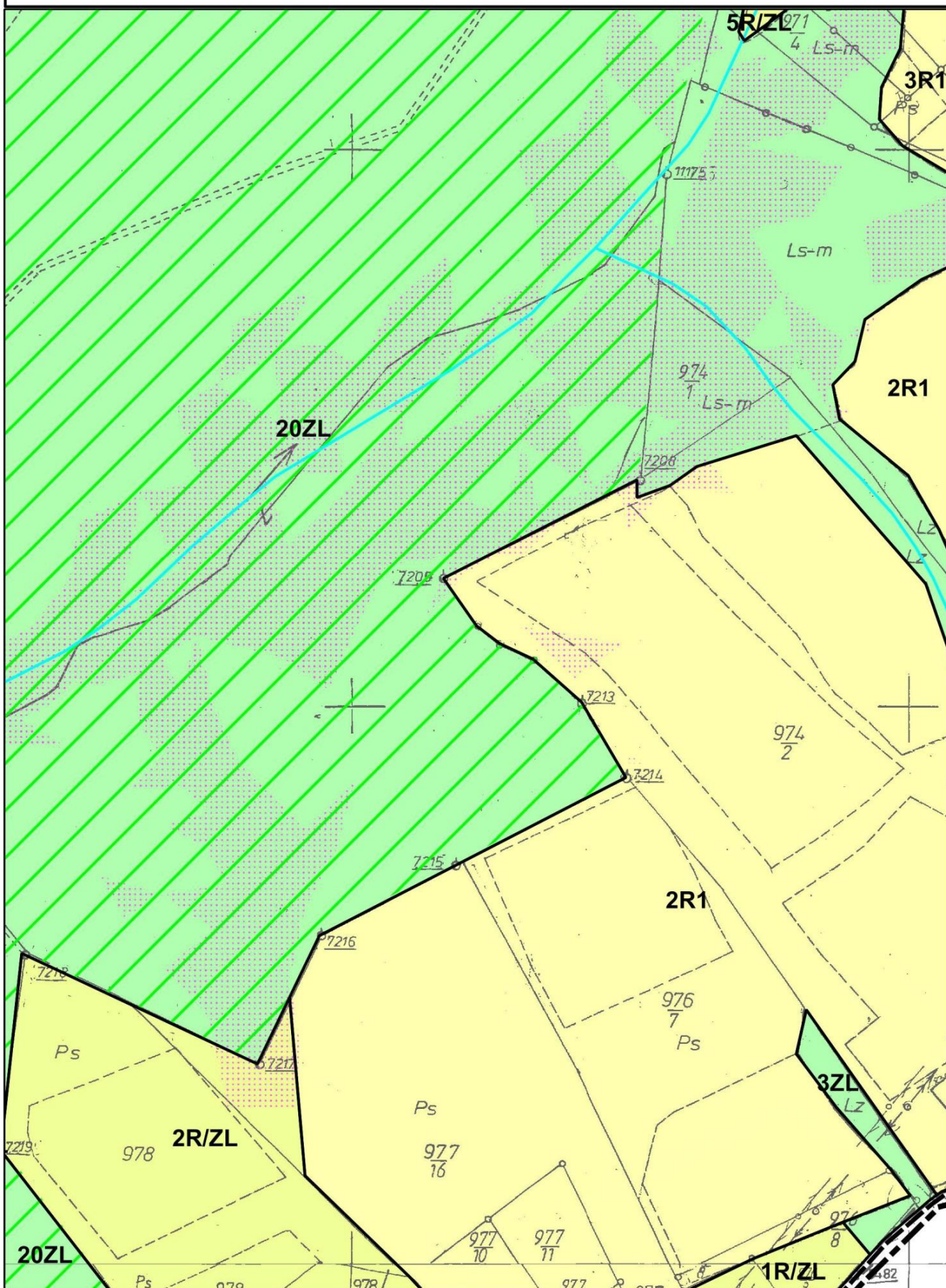
Załącznik nr 1 do Uchwały Nr XXXVI/234/17

Rady Miejskiej w Dobczycach z dnia 17.03.2017

**ARKUSZ 87**

skala 1:2000

0 50 10 m



# MIEJSCOWY PLAN ZAGOSPODAROWANIA PRZESTRZENNEGO

## SOŁECTWA KORNATKA

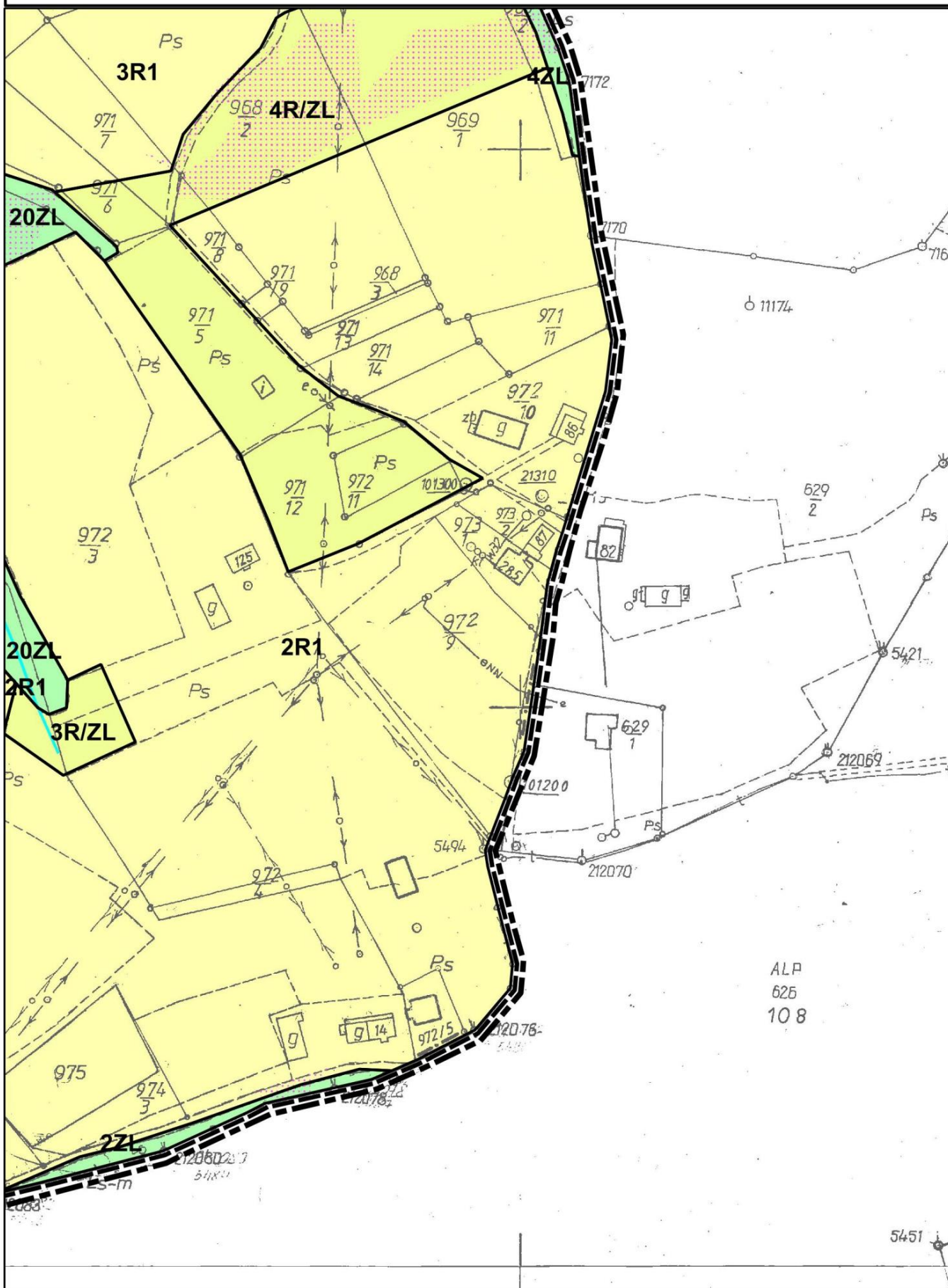
Załącznik nr 1 do Uchwały Nr XXXVI/234/17

Rady Miejskiej w Dobczycach z dnia 17.03.2017

ARKUSZ 88

skala 1:2000

0 50 10 m





# MIEJSCOWY PLAN ZAGOSPODAROWANIA PRZESTRZENNEGO

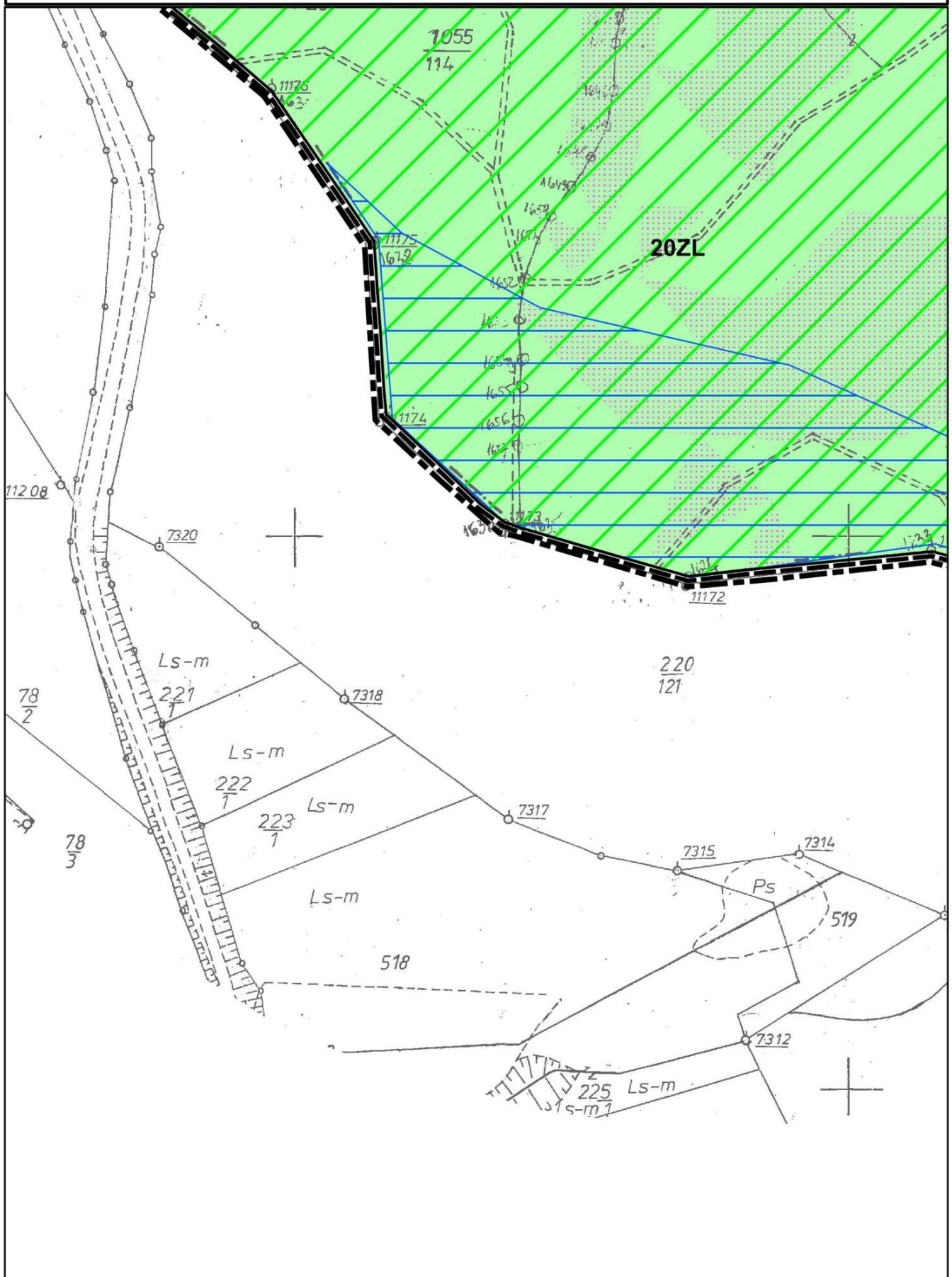
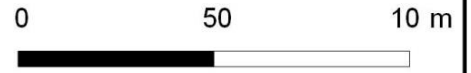
## SOŁECTWA KORNATKA

### Załącznik nr 1 do Uchwały Nr XXXVI/234/17

### Rady Miejskiej w Dobczycach z dnia 17.03.2017

### ARKUSZ 89

skala 1:2000



# MIEJSCOWY PLAN ZAGOSPODAROWANIA PRZESTRZENNEGO

## SOŁECTWA KORNATKA

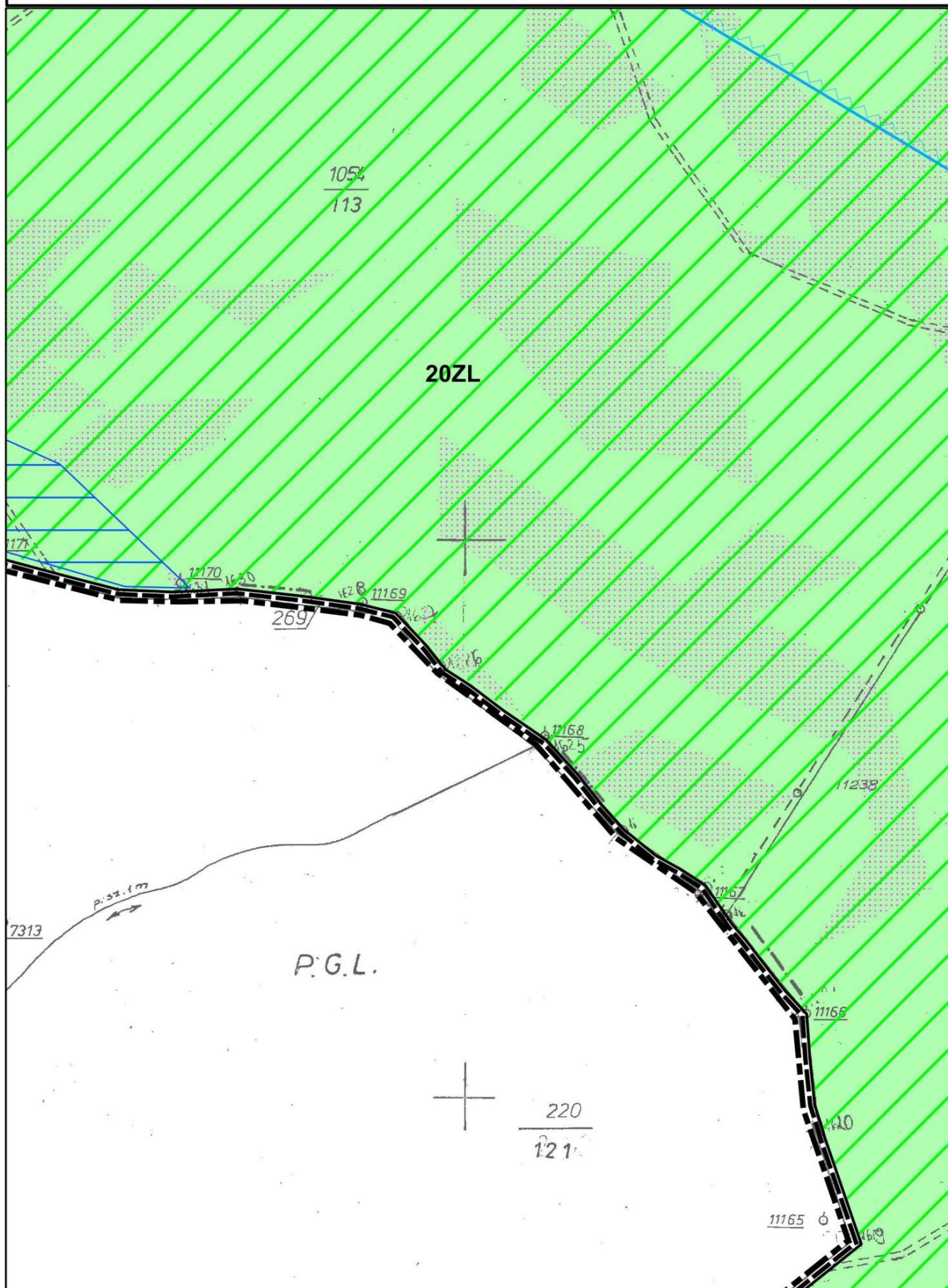
### Załącznik nr 1 do Uchwały Nr XXXVI/234/17

### Rady Miejskiej w Dobczycach z dnia 17.03.2017

### ARKUSZ 90

skala 1:2000

0 50 10 m



# MIEJSCOWY PLAN ZAGOSPODAROWANIA PRZESTRZENNEGO

## SOŁECTWA KORNATKA

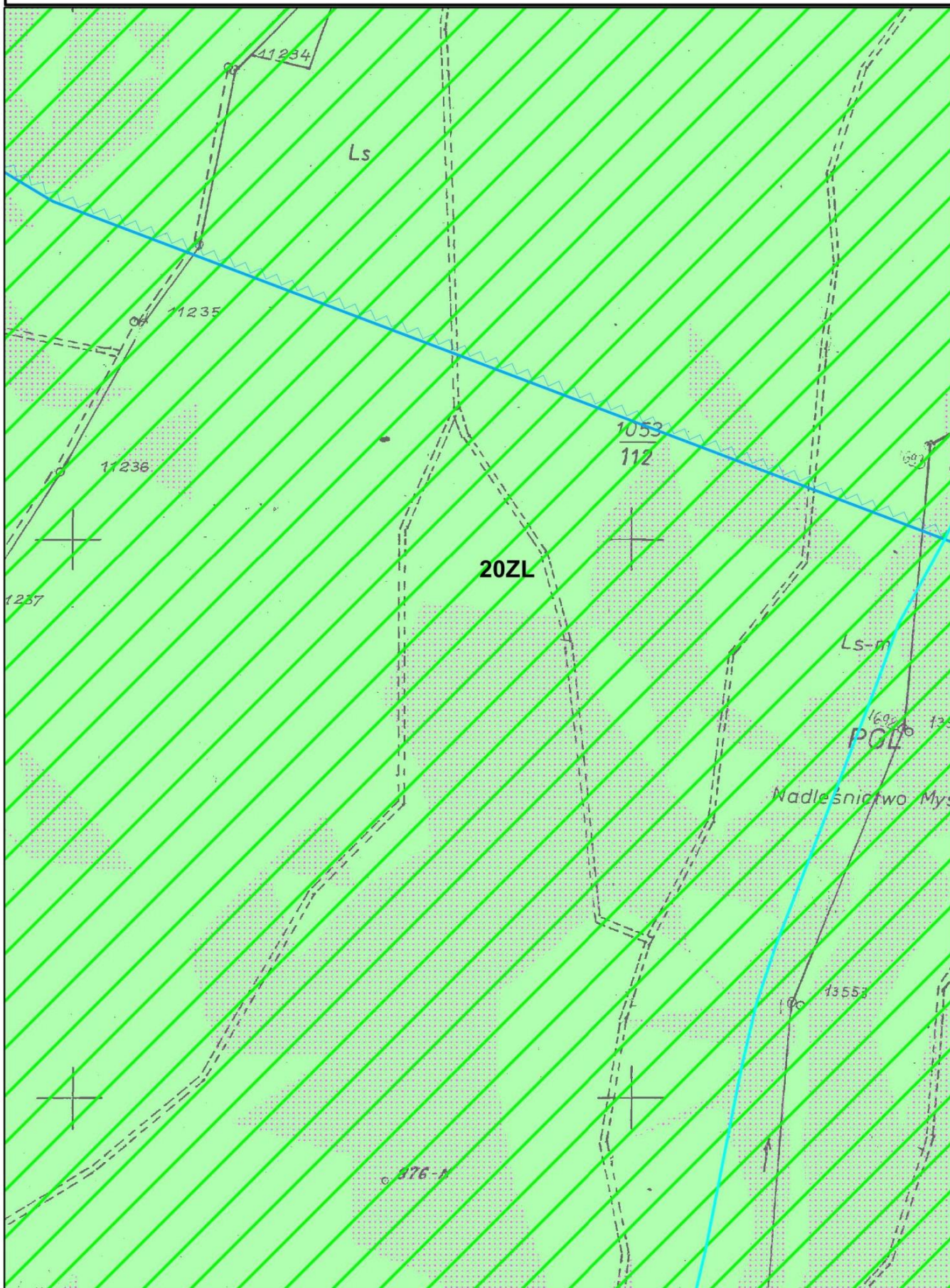
Załącznik nr 1 do Uchwały Nr XXXVI/234/17

Rady Miejskiej w Dobczycach z dnia 17.03.2017

ARKUSZ 91

skala 1:2000

0 50 10 m





# MIJSCOWY PLAN ZAGOSPODAROWANIA PRZESTRZENNEGO

## SOŁECTWA KORNATKA

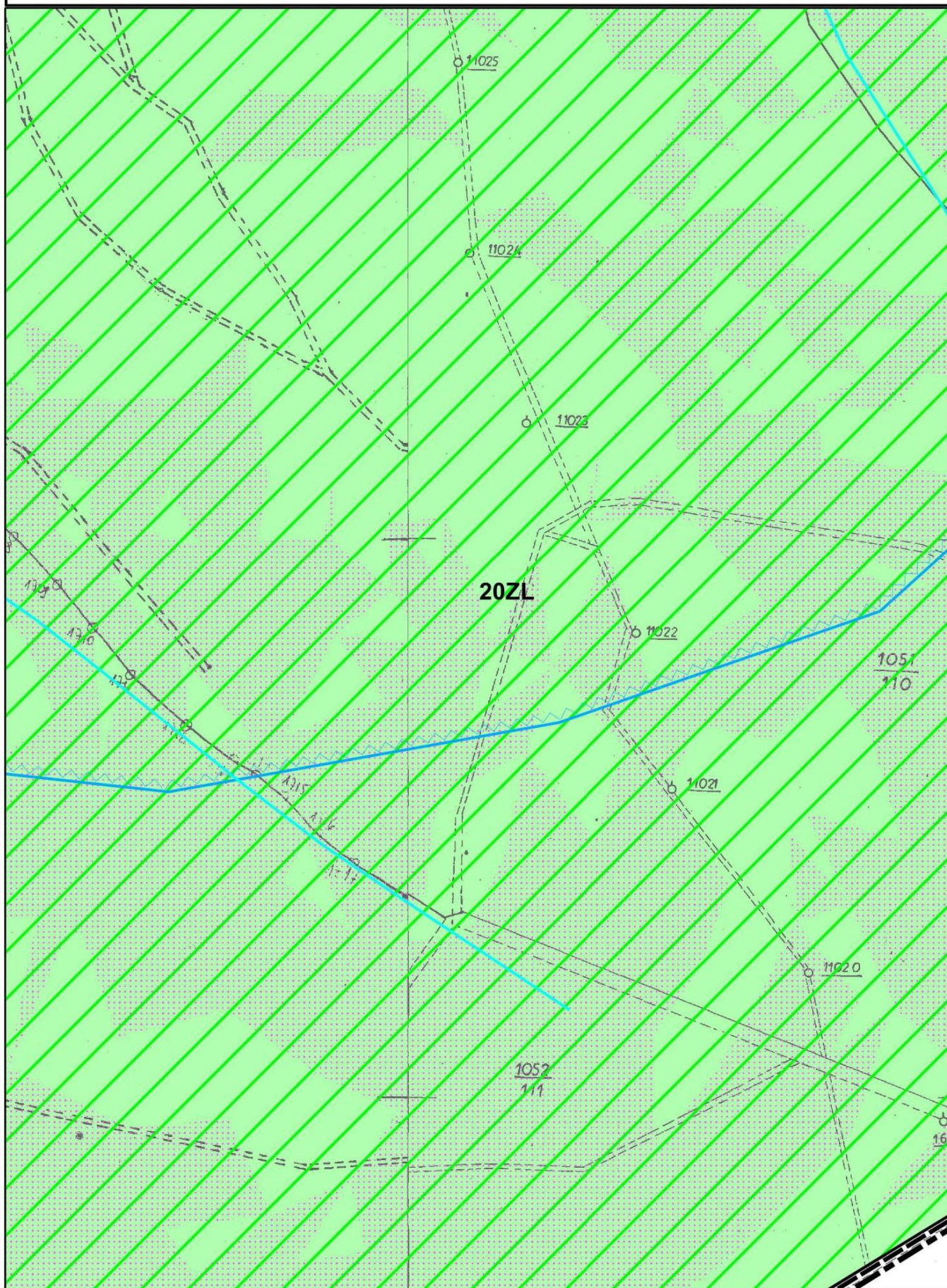
Załącznik nr 1 do Uchwały Nr XXXVI/234/17

Rady Miejskiej w Dobczycach z dnia 17.03.2017

ARKUSZ 93

skala 1:2000

0 50 10 m



# MIEJSCOWY PLAN ZAGOSPODAROWANIA PRZESTRZENNEGO

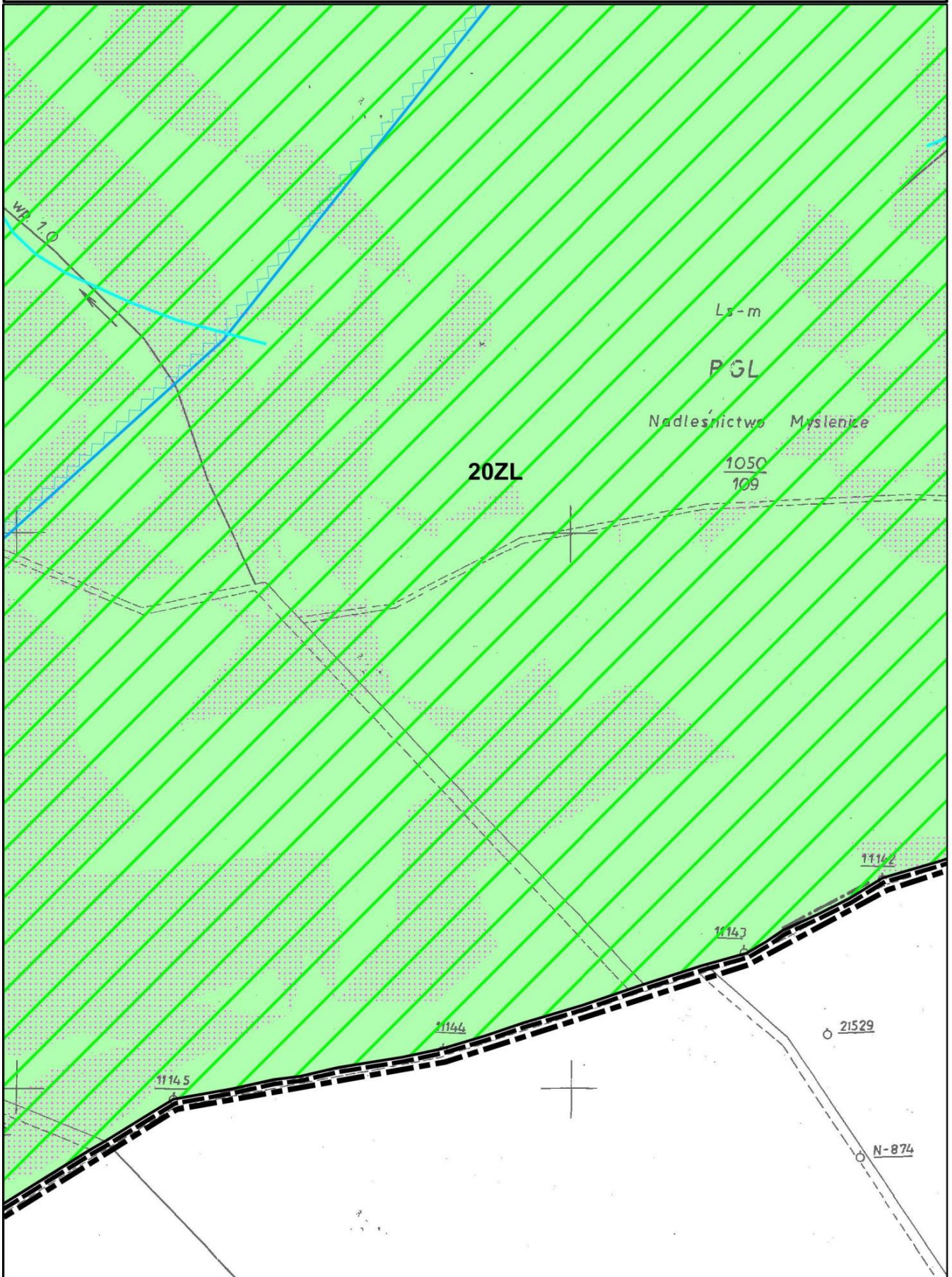
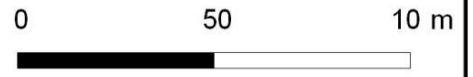
SOŁECTWA KORNATKA

Załącznik nr 1 do Uchwały Nr XXXVI/234/17

Rady Miejskiej w Dobczycach z dnia 17.03.2017

ARKUSZ 94

skala 1:2000



# MIEJSCOWY PLAN ZAGOSPODAROWANIA PRZESTRZENNEGO

SOŁECTWA KORNATKA

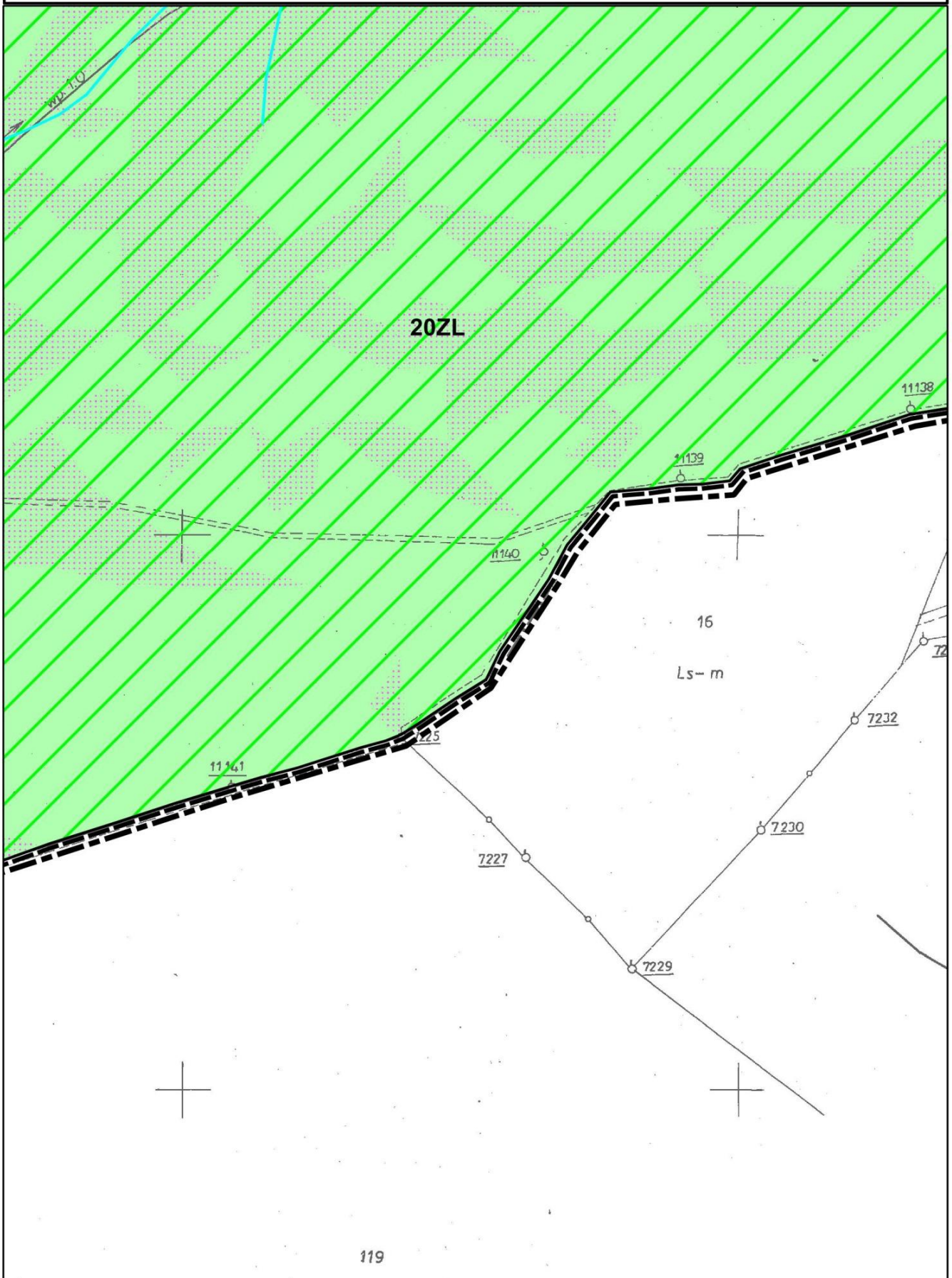
Załącznik nr 1 do Uchwały Nr XXXVI/234/17

Rady Miejskiej w Dobczycach z dnia 17.03.2017

ARKUSZ 95

skala 1:2000

0 50 10 m



# MIEJSCOWY PLAN ZAGOSPODAROWANIA PRZESTRZENNEGO

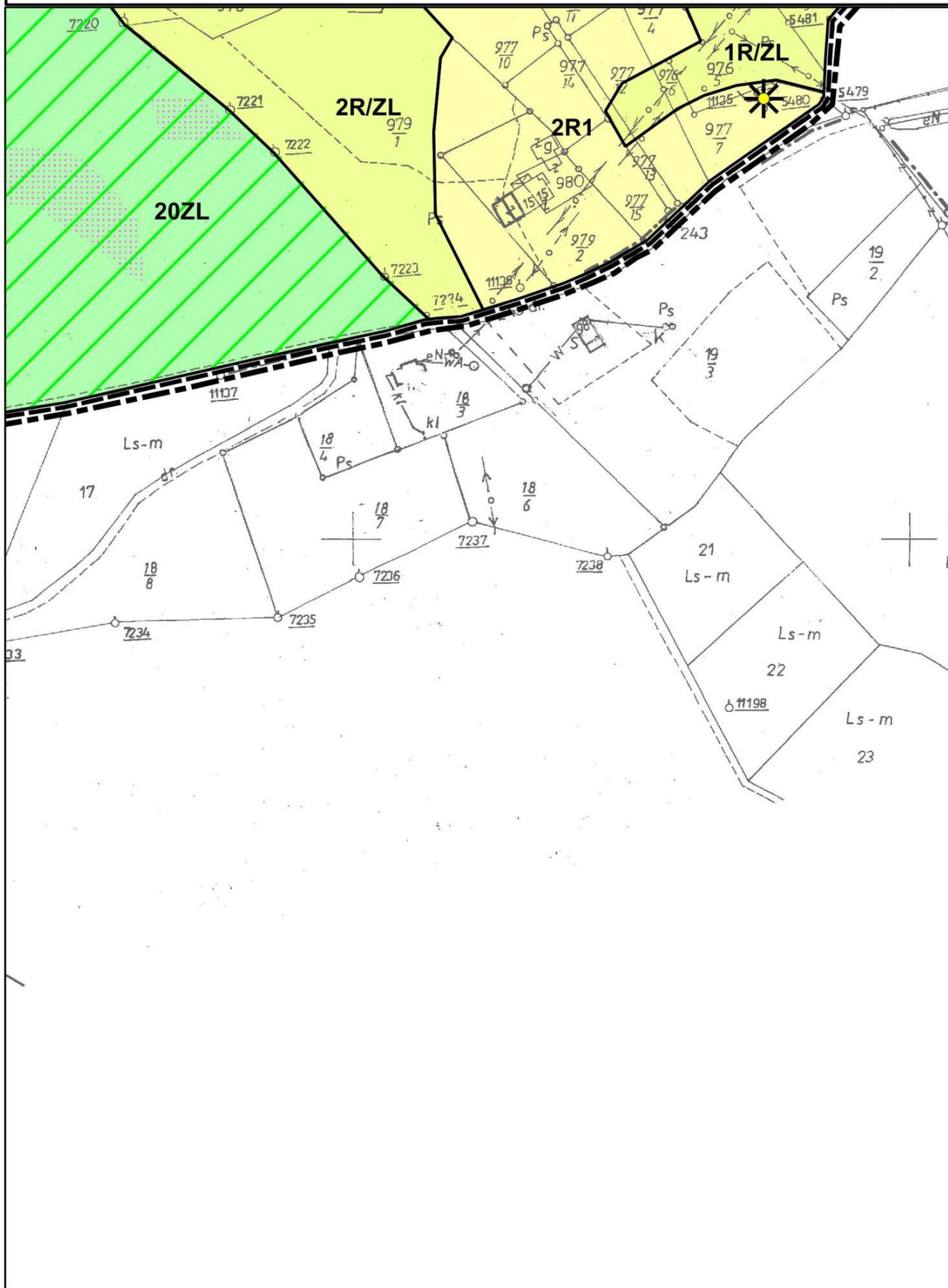
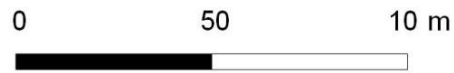
## SOŁECTWA KORNATKA

Załącznik nr 1 do Uchwały Nr XXXVI/234/17

Rady Miejskiej w Dobczycach z dnia 17.03.2017

ARKUSZ 96

skala 1:2000





# MIEJSCOWY PLAN ZAGOSPODAROWANIA PRZESTRZENNEGO

## SOŁECTWA KORNATKA

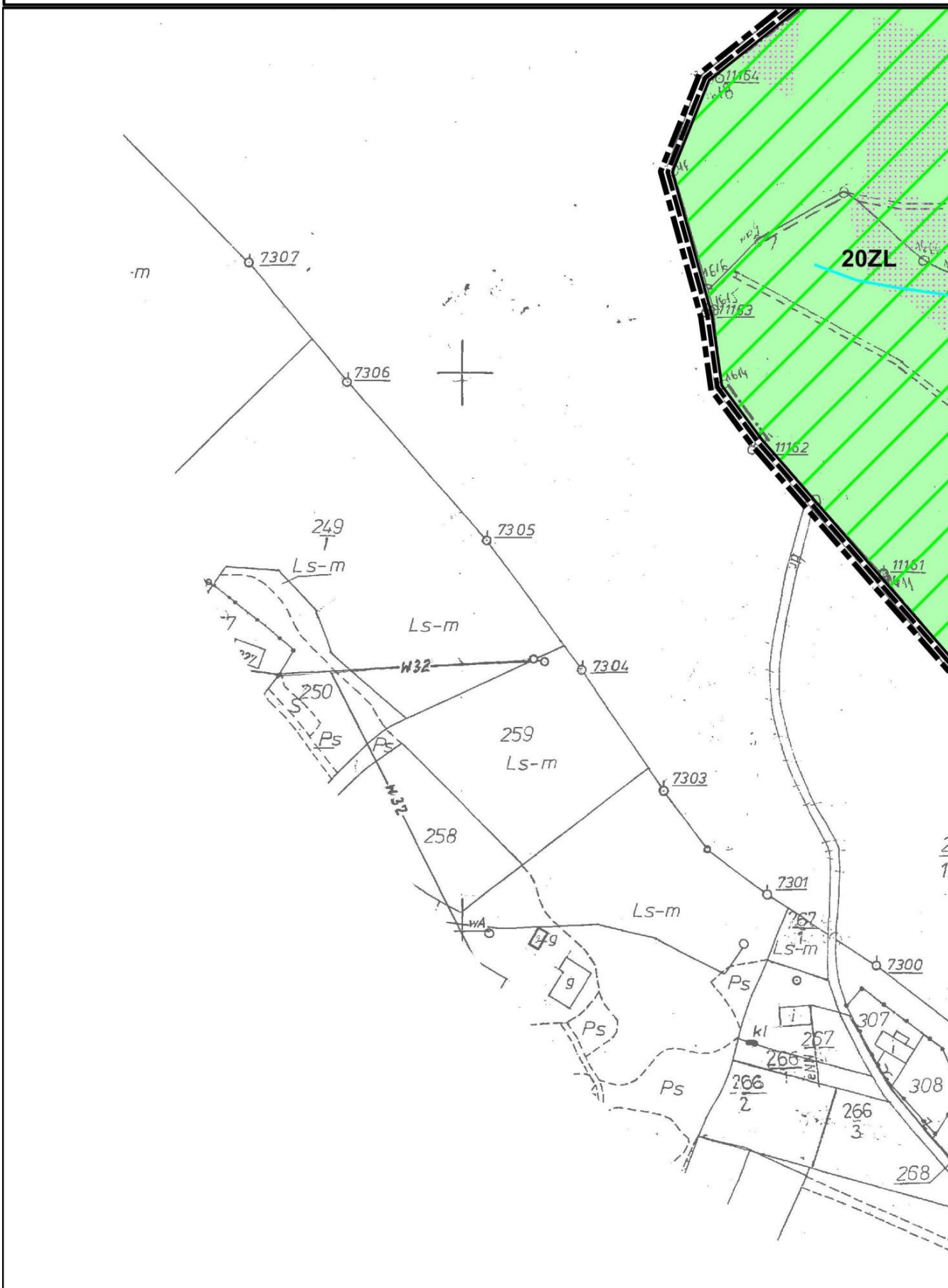
Załącznik nr 1 do Uchwały Nr XXXVI/234/17

Rady Miejskiej w Dobczycach z dnia 17.03.2017

ARKUSZ 97

skala 1:2000

0 50 10 m



# MIEJSCOWY PLAN ZAGOSPODAROWANIA PRZESTRZENNEGO

## SOŁECTWA KORNATKA

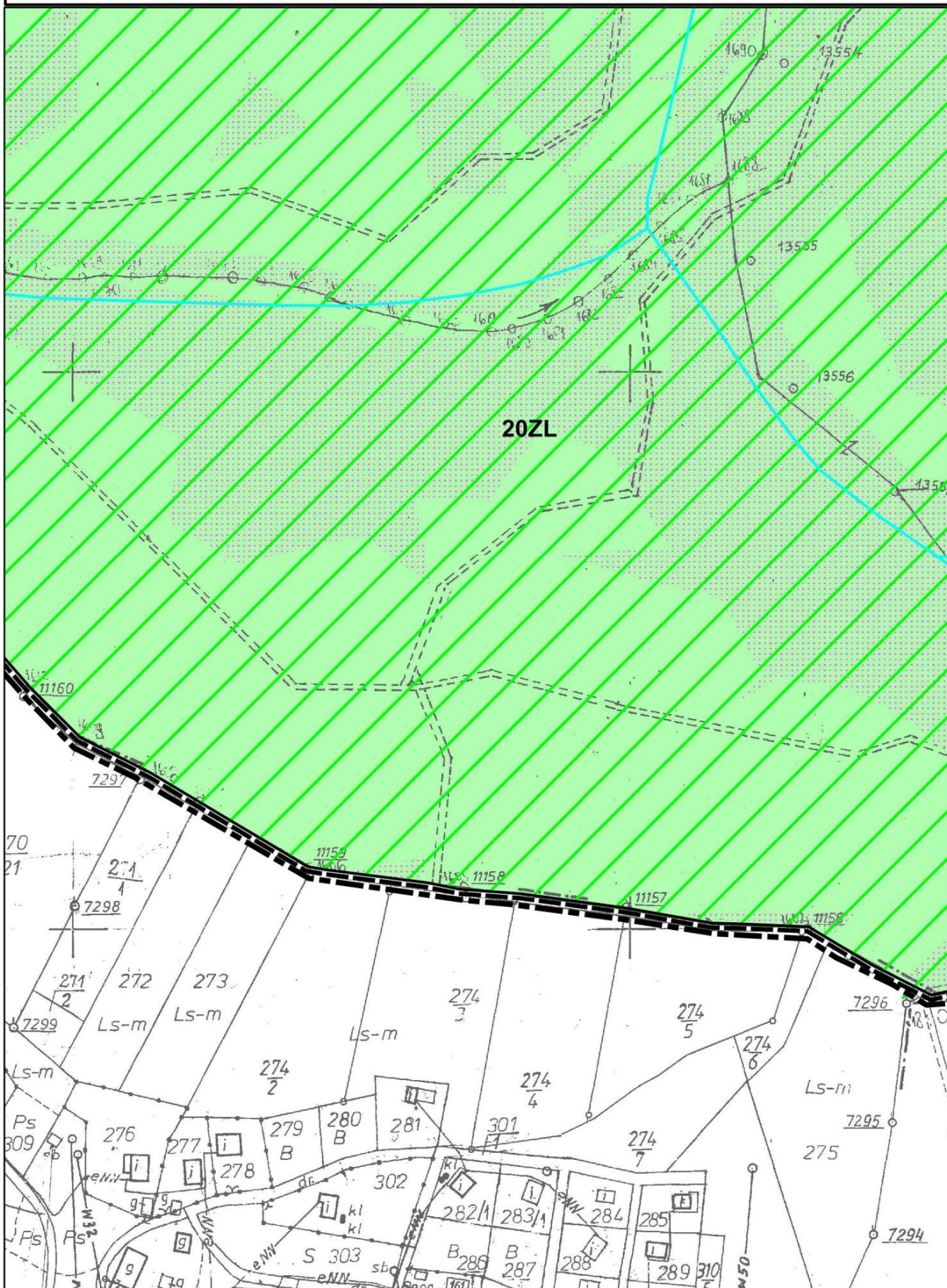
Załącznik nr 1 do Uchwały Nr XXXVI/234/17

Rady Miejskiej w Dobczycach z dnia 17.03.2017

ARKUSZ 98

skala 1:2000

0 50 10 m



# MIEJSCOWY PLAN ZAGOSPODAROWANIA PRZESTRZENNEGO

## SOŁECTWA KORNATKA

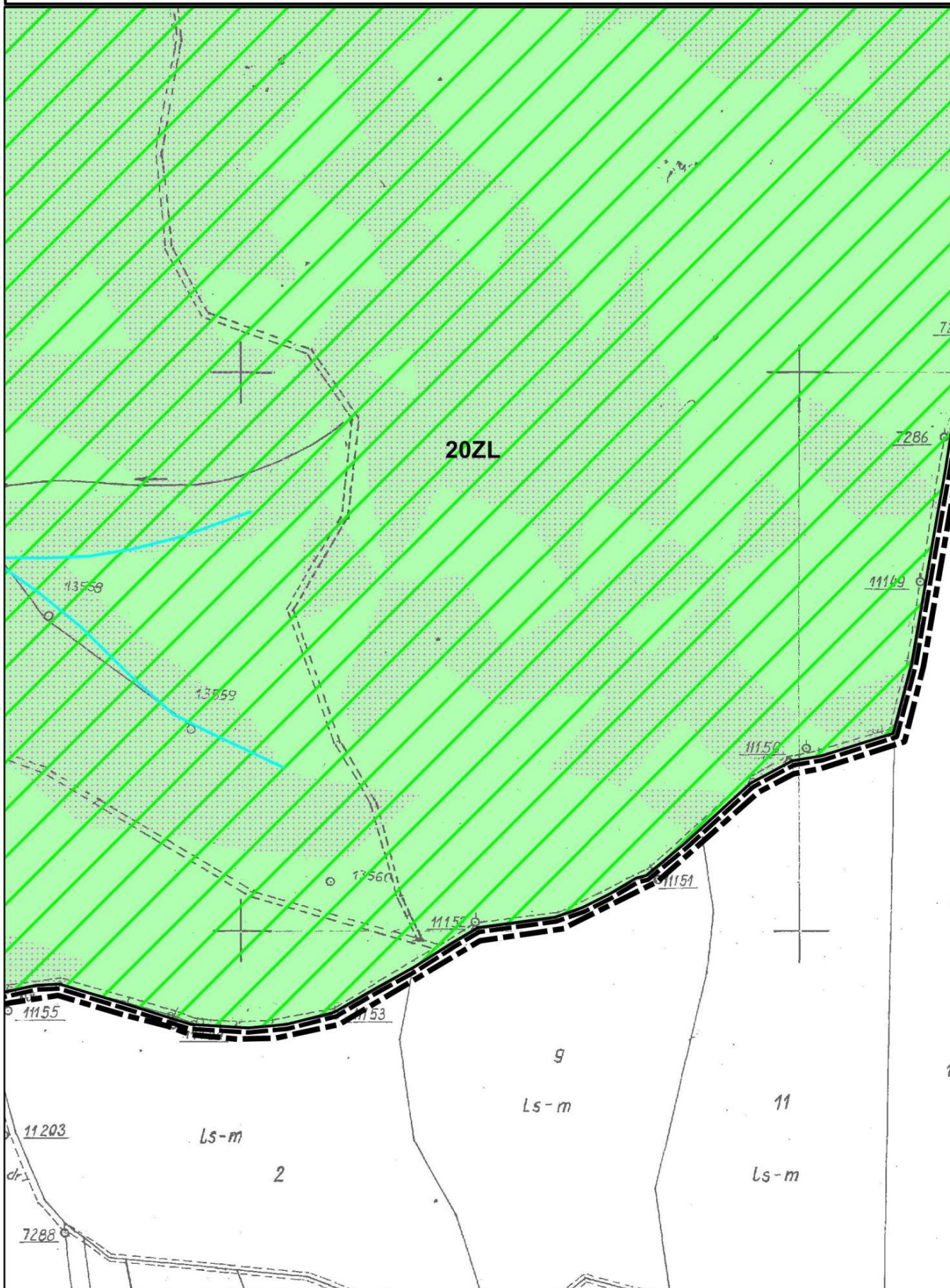
Załącznik nr 1 do Uchwały Nr XXXVI/234/17

Rady Miejskiej w Dobczycach z dnia 17.03.2017

ARKUSZ 99

skala 1:2000

0 50 10 m



# MIEJSCOWY PLAN ZAGOSPODAROWANIA PRZESTRZENNEGO

## SOŁECTWA KORNATKA

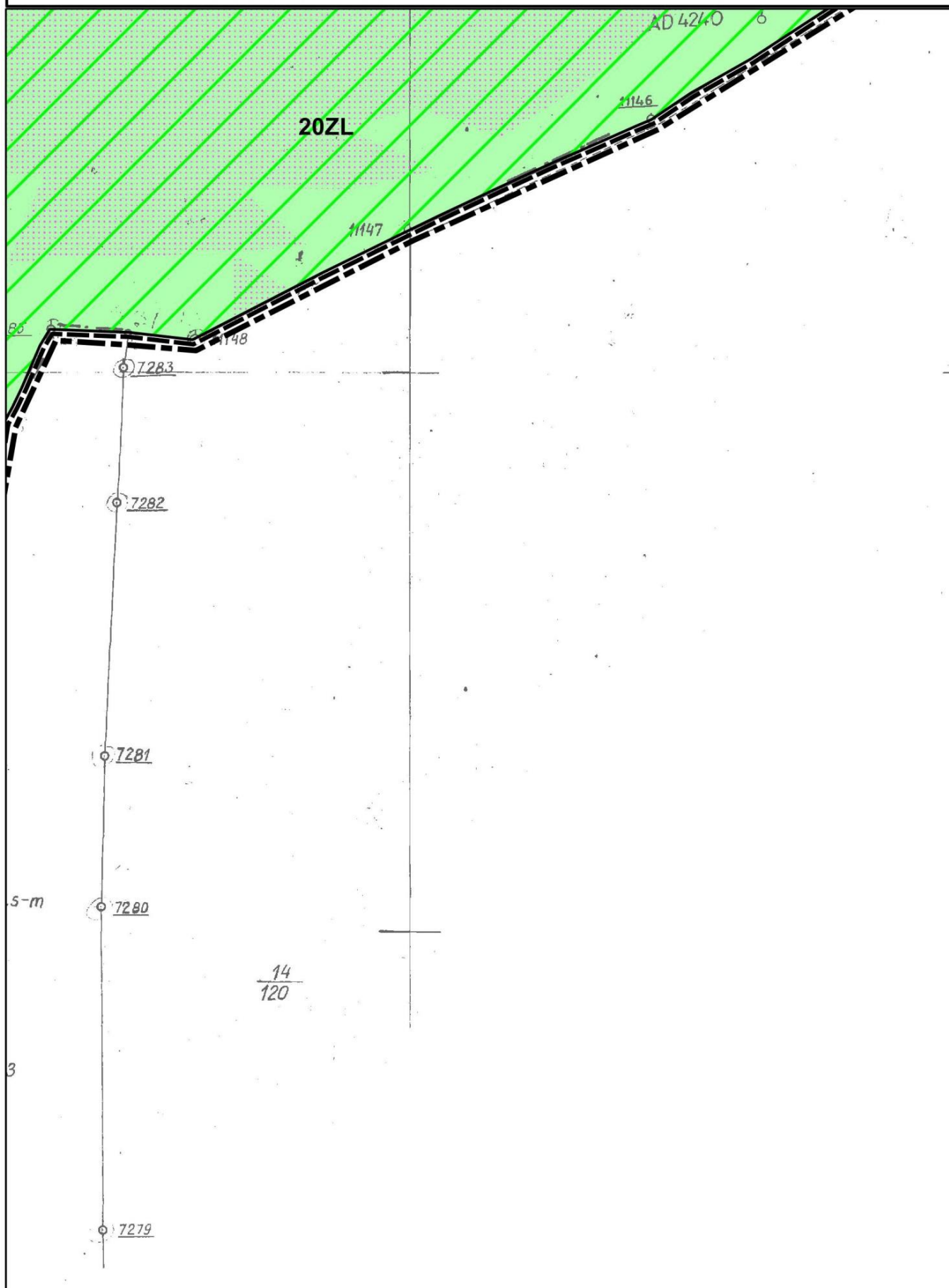
### Załącznik nr 1 do Uchwały Nr XXXVI/234/17

### Rady Miejskiej w Dobczycach z dnia 17.03.2017

### ARKUSZ 100

skala 1:2000

0 50 10 m



**MIEJSCOWY PLAN ZAGOSPODAROWANIA PRZESTRZENNEGO****SOŁECTWA KORNATKA**

Załącznik nr 1 do Uchwały Nr XXXVI/234/17

Rady Miejskiej w Dobczycach z dnia 17.03.2017

**LEGENDA cz1**

skala 1:2000

0 50 10 m

**LEGENDA****OZNACZENIA WYNIKAJĄCE Z USTALEŃ PLANU**

-  granice obszaru objętego planem (granice sołectwa)
-  linie rozgraniczające tereny o różnym przeznaczeniu lub różnych zasadach zagospodarowania
-  nieprzekraczalne linie zabudowy
-  strefa występowania osuwisk aktywnych ciągle i okresowo (wg SOPO oraz badań z 2010r.)
-  strefa występowania osuwisk nieaktywnych (wg SOPO)
-  strefa o ograniczonej stabilności gruntów przy skarpach osuwisk aktywnych ciągle i okresowo
-  strefa o ograniczonej stabilności gruntów przy skarpach osuwisk nieaktywnych
-  strefa, w której mogą wystąpić skomplikowane lub złożone warunki gruntowe
-  1-68MN – tereny zabudowy mieszkaniowej jednorodzinnej
-  1-30MNU – tereny zabudowy mieszkaniowej i usługowej
-  1-14M/g – tereny zabudowy mieszkaniowej położone w strefach związanych z występowaniem osuwisk nieaktywnych
-  1-4MX - tereny istniejącej zabudowy położone w strefach związanych z występowaniem osuwisk aktywnych ciągle i okresowo
-  1-4RM - tereny zabudowy zagrodowej
-  1-2UP – tereny usług publicznych
-  1-2U1 – tereny usług
-  US – tereny sportu i rekreacji
-  1-3UT – tereny rekreacji i turystyki
-  1-2UK – tereny usług kultu religijnego
-  ZC – tereny cmentarzy
-  W – tereny infrastruktury technicznej – wodociągi
-  1-81R1 – tereny gruntów rolnych
-  1-141R/ZL – tereny gruntów rolnych z możliwością zalesienia
-  1-29WS1 – tereny wód powierzchniowych śródlądowych i towarzyszącej im zieleni stanowiącej biologiczną obudowę cieków
-  WS3 – tereny wód powierzchniowych śródlądowych - Zbiornik Dobczycki
-  1-57ZL – tereny lasów
-  KU – tereny infrastruktury komunikacyjnej – parkingi
-  1-2KDZ, 1-2KDL, 1-3KDD1, 1-9KDD2 – tereny komunikacji – drogi publiczne
-  1-50KDW – tereny komunikacji – drogi wewnętrzne

**MIEJSCOWY PLAN ZAGOSPODAROWANIA PRZESTRZENNEGO****SOŁECTWA KORNATKA**

Załącznik nr 1 do Uchwały Nr XXXVI/234/17










Rady Miejskiej w Dobczycach z dnia 17.03.2017

**LEGENDA cz2**









skala 1:2000

0 50 10 m

**OZNACZENIA WYNIKAJĄCE Z PRZEPISÓW ODREBYNYCH**

-  pomniki przyrody
-  lasy ochronne
-  strefa ochronna dla ujęcia wody powierzchniowej ze Zbiornika Dobczyckiego – teren ochrony pośredniej I rzędu
-  strefa ochronna dla ujęcia wody powierzchniowej ze Zbiornika Dobczyckiego – teren ochrony pośredniej II rzędu
-  obszar szczególnego zagrożenia powodzią, na którym prawdopodobieństwo wystąpienia powodzi jest średnie i wynosi raz na 100 lat, oraz jest wysokie i wynosi raz na 10 lat
-  strefa ochrony sanitarnej 50 m od cmentarza
-  strefa ochrony sanitarnej 150 m od cmentarza
-  obiekty wpisane do gminnej ewidencji zabytków (numeracja wg gminnej ewidencji zabytków)
-  stanowiska archeologiczne (numeracja wg materiałów Wojewódzkiego Konserwatora Zabytków)

**OZNACZENIA NIE STANOWIĄCE USTALEŃ PLANU**

-  granica strefy OWO dla Głównego Zbiornika Wód Podziemnych – GZWP nr 443 „Dolina rzeki Raby”
-  obszar, na którym prawdopodobieństwo wystąpienia powodzi jest niskie i wynosi raz na 500 lat
-  strefy techniczne wzdłuż istniejących napowietrznych linii średniego napięcia 15kV
-  ciągi widokowe
-  punkty widokowe
-  cieki wodne
-  tereny o spadkach powyżej 15°
-  granice gminy

# MIJESGOWY PLAN ZAGOSPODAROWANIA PRZESTRZENNEGO

## SOŁECTWA KORNATKA

Załącznik nr 1 do Uchwały Nr XXXVI/234/17

Rady Miejskiej w Dobczycach z dnia 17.03.2017

UKŁAD ARKUSZY

skala 1:2000

0 50 10 m

